



Version web

# Ville de Sévérac

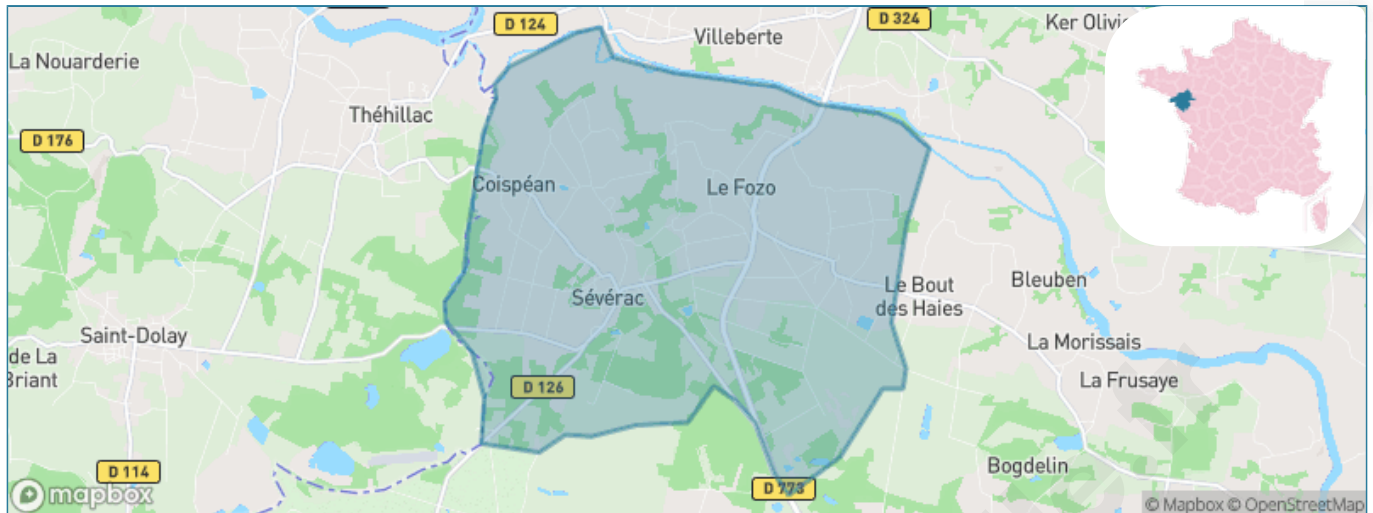
Présenté par

**BIEN** dans  
ma **VILLE** 

# Sommaire

Situation géographique .....	3
Statistiques sur la population .....	4
Evolution du nombre d'habitants .....	4
Tranche d'âge .....	5
0-14 ans .....	5
15-29 ans .....	5
30-44 ans .....	5
45-59 ans .....	5
60-74 ans .....	5
75-89 ans .....	5
90 ans et + .....	5
Activité professionnelle .....	5
Agriculteurs .....	5
Artisans, Commerçants .....	5
Cadres et sup. ....	5
Professions intermédiaires .....	5
Employé .....	5
Ouvrier .....	5
Retraité .....	5
Autres .....	5
Niveau de diplôme .....	6
Sans diplôme ou CEP .....	6
Brevet, BEPC, DNB .....	6
CAP-BEP ou équivalent .....	6
BAC ou équivalent .....	6
BAC+2 .....	6
BAC+3 ou +4 .....	6
BAC+5 ou plus .....	6
Composition des ménages .....	6
Couple sans enfant .....	6
Couple avec enfant(s) .....	6
Famille monoparentale .....	6
Colocation / Autre .....	6
Personnes seules .....	6
Profil électoraux .....	7
Premier tour .....	7
Sécurité .....	8
Evolution du nombre d'infractions .....	8
Pour comparer .....	9
Services à la population .....	10
Commerce .....	10
Éducation .....	10
Villes autour de Sévérac .....	12
Avis sur la ville de Sévérac .....	13
Moyenne par critère .....	13
Villes autour de Sévérac .....	13
Répartition des avis par note .....	13
Répartition des avis par note .....	13

# Situation géographique



## i Informations clés

- **Région** : Pays de la Loire
- **Département** : Loire-Atlantique
- **Code postal** : 44530
- **Superficie** : 22 km<sup>2</sup>



# Statistiques sur la population



Nombre d'habitants

**1 690**



Age moyen

**42 ans**



Pop active

**43.6%**



Taux chômage

**6.8%**



Pop densité

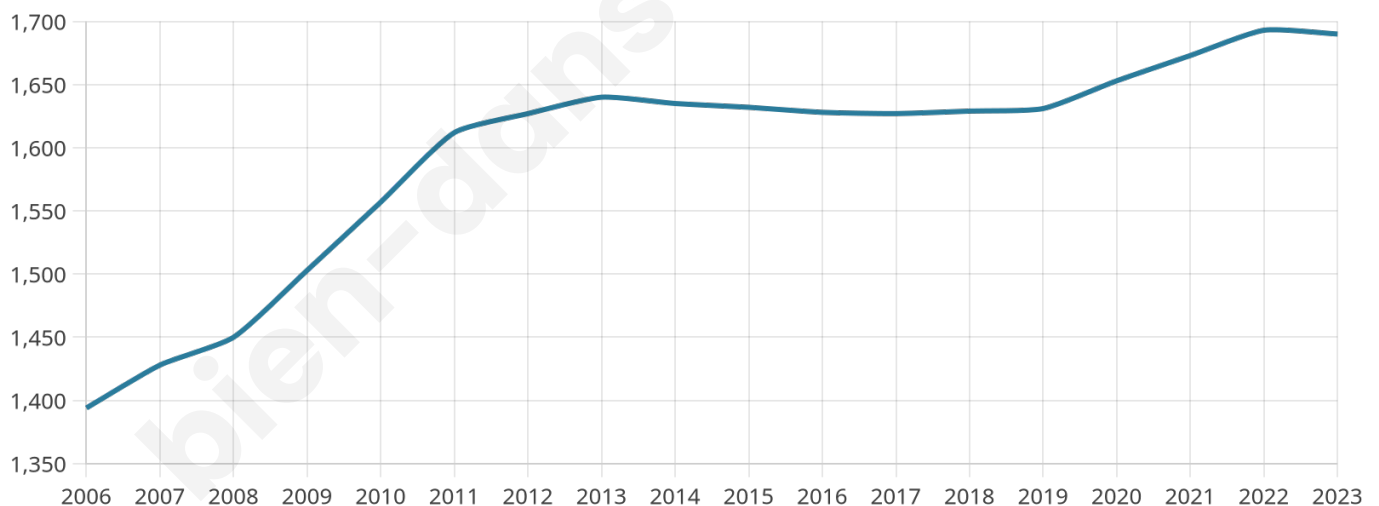
**77 h/km<sup>2</sup>**



Revenu moyen

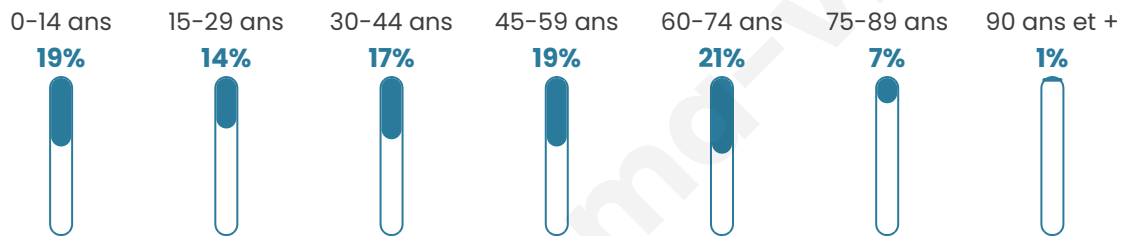
**21 100 €/an**

## Evolution du nombre d'habitants

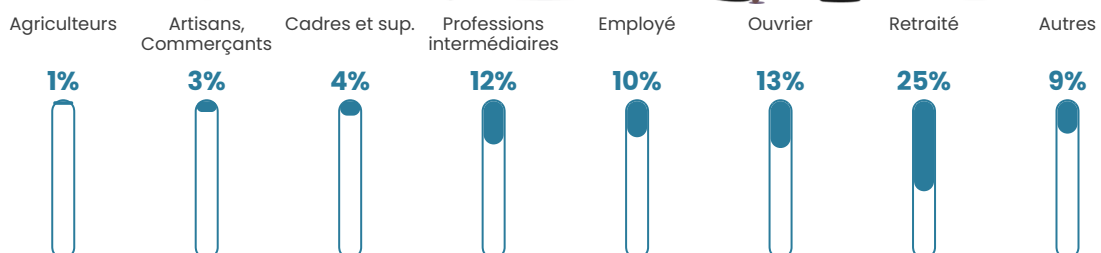


Sources : Institut national de la statistique et des études économiques (insee) selon Les dernières parutions officielles de 2024 portant sur les années 2020, 2021 et 2022.


## Tranche d'âge




## Activité professionnelle



## Niveau de diplôme




## Composition des ménages





# Profils électoraux

## Premier tour

	Marine LE PEN	27.19 %
	Emmanuel MACRON	25.53 %
	Jean-Luc MÉLENCHON	22.53 %
	Éric ZEMMOUR	4.44 %
	Yannick JADOT	4.44 %
	Fabien ROUSSEL	4.00 %
	Jean LASSALLE	2.89 %
	Valérie PÉCRESSE	2.33 %
	Anne HIDALGO	2.22 %
	Nicolas DUPONT-AIGNAN	2.22 %
	Philippe POUTOU	1.55 %
	Nathalie ARTHAUD	0.67 %

## Second tour

	Emmanuel MACRON	52,58 %
	Marine LE PEN	47,42 %

### 1 229 inscrits

Participation : 73.07%

Votes blancs : 8.69%

Votes nuls : 2.78%

### 1 229 inscrits

Participation : 75.92%

Votes blancs : 2.57%

Votes nuls : 0.86%

# Sécurité



Agressions physiques / sexuelles

**0**



Cambriolages

**6**



Vols / dégradations

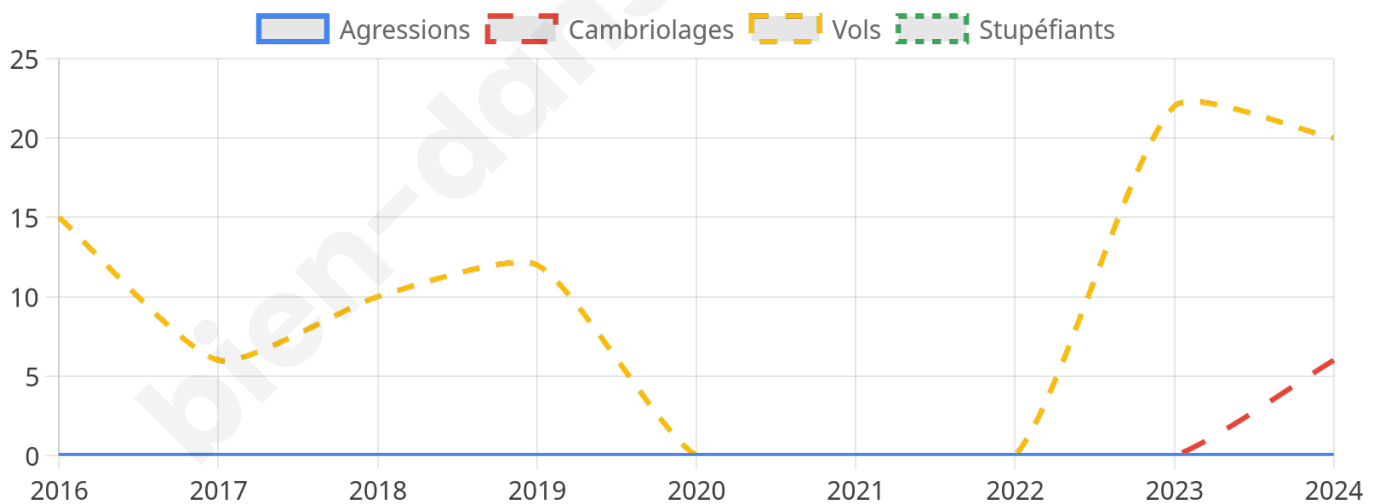
**20**



Stupéfiants

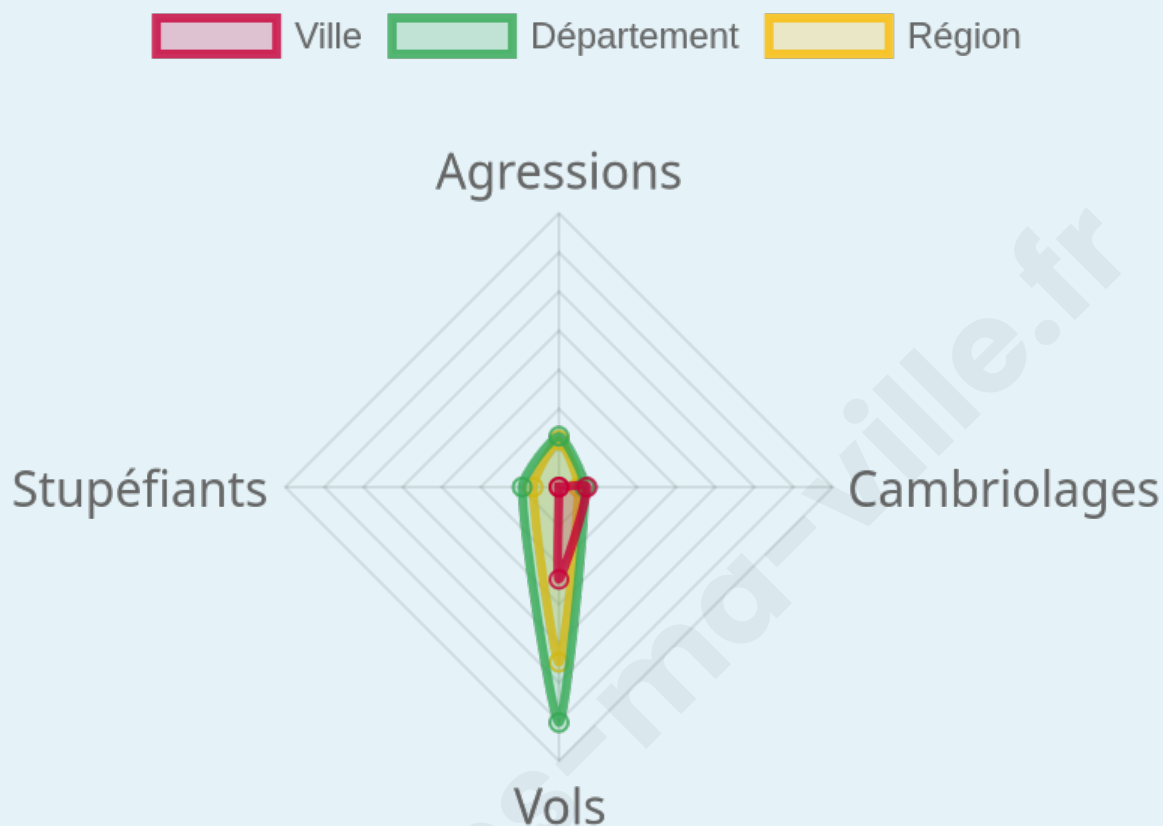
**0**

## Evolution du nombre d'infractions



## Pour comparer

(en proportion du nombre d'habitants)



Sources : Bases statistiques communale, départementale et régionale de la délinquance enregistrée par la police et la gendarmerie nationales selon les dernières parutions officielles de 2025 portant sur l'année 2024 ([data.gouv](https://data.gouv.fr)).

Agressions physiques / sexuelles : Violences sexuelles, coups et blessures volontaires intrafamiliaux, coups et blessures volontaires, autres coups, blessures volontaires et vols violents sans arme.

Cambriolages : Cambriolages de logements.

Vols : Vols avec armes, vols d'accessoires sur véhicules, vols dans les véhicules, vols de véhicules, vols sans violence contre des personnes, destructions, dégradations volontaires et escroqueries.

Stupéfiants : Trafic de stupéfiants dont (AFD) et usage de stupéfiants.

# Services à la population



## Commerce

Hypermarché	X <u>Saint-Gildas-des-Bois</u> 4km
Supermarché	1
Superette	1
Boulangerie	1
Boucherie	X <u>Saint-Gildas-des-Bois</u> 3km
Restaurant	1
Garage	3
Station-service	X <u>Saint-Gildas-des-Bois</u> 4km
Banque	1
La poste	X <u>Tournon-d'Agenais</u> 3km
Coiffeur	2
Tabac	X <u>Pontchâteau</u> 11km
Bars / discothèque	2
Bibliothèque	X <u>Missillac</u> 7km
Cinéma	X <u>Pontchâteau</u> 11km
Vétérinaire	X <u>Saint-Gildas-des-Bois</u> 4km



## Santé

Pharmacie	1
Hôpital	X <u>Redon</u> 13km
Laboratoire d'analyses médicales	X <u>Pontchâteau</u> 11km
Etablissement pour handicapé	X <u>Saint-Gildas-des-Bois</u> 4km
EHPA	X <u>Saint-Gildas-des-Bois</u> 4km
Médecin	X <u>Saint-Gildas-des-Bois</u> 4km
Dentiste	X <u>Saint-Gildas-des-Bois</u> 4km
Chirurgien	X <u>Saint-Nazaire</u> 32km
Dermatologue	X <u>Saint-Nazaire</u> 31km
Anesthésiste	X <u>Saint-Nazaire</u> 32km
Gastro-entérologue	X <u>Redon</u> 14km
Gynécologue	X <u>Redon</u> 13km
Cancérologue	X <u>Vannes</u> 54km
Neurologue	X <u>Montoir-de-Bretagne</u> 27km
Ophtalmologue	X <u>Saint-Nicolas-de-Redon</u> 12km
ORL	X <u>Saint-Nazaire</u> 31km
Cardiologue	X <u>Pontchâteau</u> 10km
Pédiatre	X <u>Saint-Nazaire</u> 31km
Pneumologue	X <u>Saint-Nazaire</u> 34km
Psychologue	X <u>Saint-Nazaire</u> 30km
Radiologue	X <u>Redon</u> 15km
Rhumatologue	X <u>Questembert</u> 32km
Sage-femme	X <u>Redon</u> 13km



## Éducation

Crèche	1
Ecole maternelle Public	X <u>Missillac</u> 9km
Ecole maternelle Privé	X <u>Prinquiau</u> 20km
Ecole primaire Public	1
Ecole primaire Privé	X <u>Saint-Gildas-des-Bois</u> 4km
Collège Public	X <u>Missillac</u> 8km
Collège Privé	X <u>Saint-Gildas-des-Bois</u> 4km
Lycée Public	X <u>Pontchâteau</u> 10km
Lycée Privé	X <u>Saint-Gildas-des-Bois</u> 4km

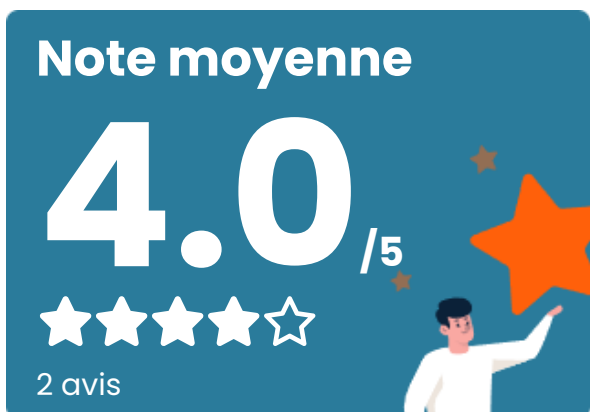
Sources : Base Sirene des entreprises et de leurs établissements selon les dernières parutions officielles de 2025 portant sur l'année 2024 ([data.gouv](https://data.gouv.fr)). Liste, localisation et tarifs des professionnels de santé selon les dernières parutions officielles de 2025 portant sur l'année 2024 ([opendatasoft](https://opendatasoft.com)) et FINESS Extraction du Fichier des établissements selon les dernières parutions officielles de 2025 portant sur l'année 2024 ([data.gouv](https://data.gouv.fr)). Adresse et géolocalisation des établissements d'enseignement du premier et second degrés selon les dernières parutions officielles de 2025 portant sur l'année 2024 ([data.education.gouv](https://data.education.gouv.fr))

bien-dans-ma-ville.fr

## Villes autour de Sévérac

Ville	Habitants	Superficie	Pop densité	Pop active	Taux chômage	Revenu moyen	Prix immobilier
Saint-Gildas-des-Bois (4 avis)	3 860	33 km <sup>2</sup>	117 h/km <sup>2</sup>	43%	4.2%	22 320 €/an	1 548 €/m <sup>2</sup>
Théhillac	611	14 km <sup>2</sup>	44 h/km <sup>2</sup>	46.6%	4.4%	21 250 €/an	1 725 €/m <sup>2</sup>
Saint-Dolay (2 avis)	2 645	48 km <sup>2</sup>	55 h/km <sup>2</sup>	45.3%	4.7%	21 420 €/an	1 262 €/m <sup>2</sup>
Fégréac (2 avis)	2 243	44 km <sup>2</sup>	51 h/km <sup>2</sup>	45.5%	5.3%	20 810 €/an	1 328 €/m <sup>2</sup>
Drefféac (3 avis)	2 288	14 km <sup>2</sup>	163 h/km <sup>2</sup>	51%	3.1%	23 060 €/an	1 607 €/m <sup>2</sup>
Rieux (4 avis)	2 856	27 km <sup>2</sup>	106 h/km <sup>2</sup>	42.7%	4.3%	21 940 €/an	1 339 €/m <sup>2</sup>
Missillac (6 avis)	5 709	59 km <sup>2</sup>	97 h/km <sup>2</sup>	46.2%	2.6%	23 070 €/an	1 580 €/m <sup>2</sup>
Guenrouet (4 avis)	3 673	69 km <sup>2</sup>	53 h/km <sup>2</sup>	45.1%	3.5%	21 200 €/an	1 432 €/m <sup>2</sup>
Pontchâteau (24 avis)	11 474	55 km <sup>2</sup>	209 h/km <sup>2</sup>	45.6%	4.2%	23 340 €/an	1 774 €/m <sup>2</sup>
Saint-Jean-la-Poterie (2 avis)	1 429	8 km <sup>2</sup>	179 h/km <sup>2</sup>	43.9%	4.5%	22 090 €/an	1 424 €/m <sup>2</sup>
Quilly (3 avis)	1 565	17 km <sup>2</sup>	92 h/km <sup>2</sup>	50.3%	2.7%	22 360 €/an	1 407 €/m <sup>2</sup>
Allaire (2 avis)	3 955	41 km <sup>2</sup>	96 h/km <sup>2</sup>	42.9%	4.5%	22 230 €/an	1 276 €/m <sup>2</sup>
Redon (18 avis)	9 542	15 km <sup>2</sup>	636 h/km <sup>2</sup>	40.7%	6.5%	21 610 €/an	1 540 €/m <sup>2</sup>
Saint-Nicolas-de-Redon (4 avis)	3 311	22 km <sup>2</sup>	151 h/km <sup>2</sup>	43.9%	6.1%	21 510 €/an	1 361 €/m <sup>2</sup>
Sainte-Reine-de-Bretagne	2 484	19 km <sup>2</sup>	131 h/km <sup>2</sup>	44.7%	3.8%	22 050 €/an	1 515 €/m <sup>2</sup>

# Avis sur la ville de Sévérac



## Moyenne par critère



## Villes autour de Sévérac

Ville	Note globale	Sécurité	Éducation	Sport Loisir	Environnement	Vie pratique
Saint-Gildas-des-Bois (4 avis)	3.2	3.5	3.8	2.5	3.8	2.5
Théhillac	-	-	-	-	-	-
Saint-Dolay (2 avis)	3.6	<b>4.5</b>	3.5	3.0	<b>4.5</b>	2.5
Fégréac (2 avis)	<b>4.1</b>	<b>4.5</b>	3.5	<b>4.0</b>	<b>4.0</b>	<b>4.5</b>
Drefféac (3 avis)	3.1	2.7	3.7	2.7	<b>4.0</b>	2.7
Rieux (4 avis)	3.6	3.5	3.8	3.8	3.8	3.0
Missillac (6 avis)	3.6	3.8	3.5	3.7	3.3	3.7
Guenrouet (4 avis)	3.7	<b>4.5</b>	3.8	2.8	<b>4.5</b>	2.8
Pontchâteau (24 avis)	3.6	3.6	3.7	3.6	3.9	3.2
Saint-Jean-la-Poterie (2 avis)	3.6	<b>4.5</b>	<b>4.5</b>	<b>1.5</b>	3.5	<b>4.0</b>
Quilly (3 avis)	2.8	3.7	3.7	2.3	2.3	2.0
Allaire (2 avis)	3.6	3.5	3.5	3.0	<b>4.0</b>	<b>4.0</b>
Redon (18 avis)	3.7	3.3	<b>4.3</b>	3.8	3.7	3.3
Saint-Nicolas-de-Redon (4 avis)	3.1	3.5	3.0	3.5	2.8	2.8
Sainte-Reine-de-Bretagne	-	-	-	-	-	-



# Vous aimez votre ville ? Notez-la !

Et faites-nous part de vos remarques constructives



Avec

**BIEN** dans  
ma **VILLE** 