



Version web

Ville de Le Seure

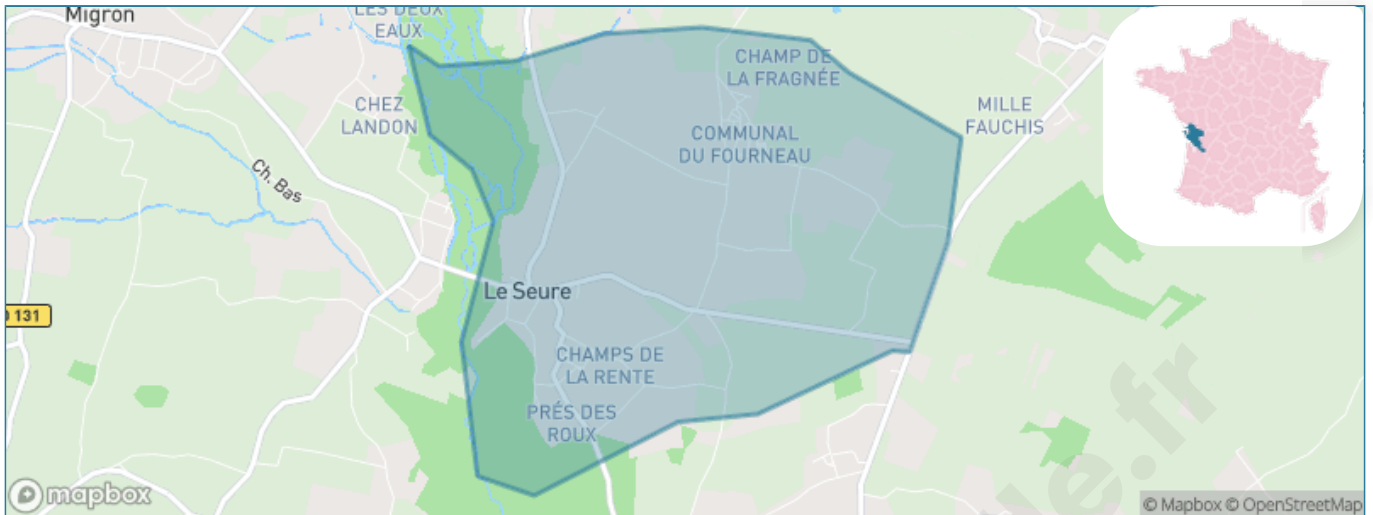
Présenté par

BIEN dans
ma **VILLE** 

Sommaire

Situation géographique	3
Statistiques sur la population	4
Evolution du nombre d'habitants	4
Tranche d'âge	5
0-14 ans	5
15-29 ans	5
30-44 ans	5
45-59 ans	5
60-74 ans	5
75-89 ans	5
90 ans et +	5
Activité professionnelle	5
Agriculteurs	5
Artisans, Commerçants	5
Cadres et sup.	5
Professions intermédiaires	5
Employé	5
Ouvrier	5
Retraité	5
Autres	5
Niveau de diplôme	6
Sans diplôme ou CEP	6
Brevet, BEPC, DNB	6
CAP-BEP ou équivalent	6
BAC ou équivalent	6
BAC+2	6
BAC+3 ou +4	6
BAC+5 ou plus	6
Composition des ménages	6
Couple sans enfant	6
Couple avec enfant(s)	6
Famille monoparentale	6
Colocation / Autre	6
Personnes seules	6
Profils électoraux	7
Premier tour	7
Sécurité	8
Evolution du nombre d'infractions	8
Pour comparer	9
Services à la population	10
Commerce	10
Éducation	10
Villes autour de Le Seure	12

Situation géographique



i Informations clés

- **Région** : Nouvelle-Aquitaine
- **Département** : Charente-Maritime
- **Code postal** : 17770
- **Superficie** : 5 km²



Statistiques sur la population



Nombre d'habitants

274



Age moyen

42 ans



Pop active

51.1%



Taux chômage

4.7%



Pop densité

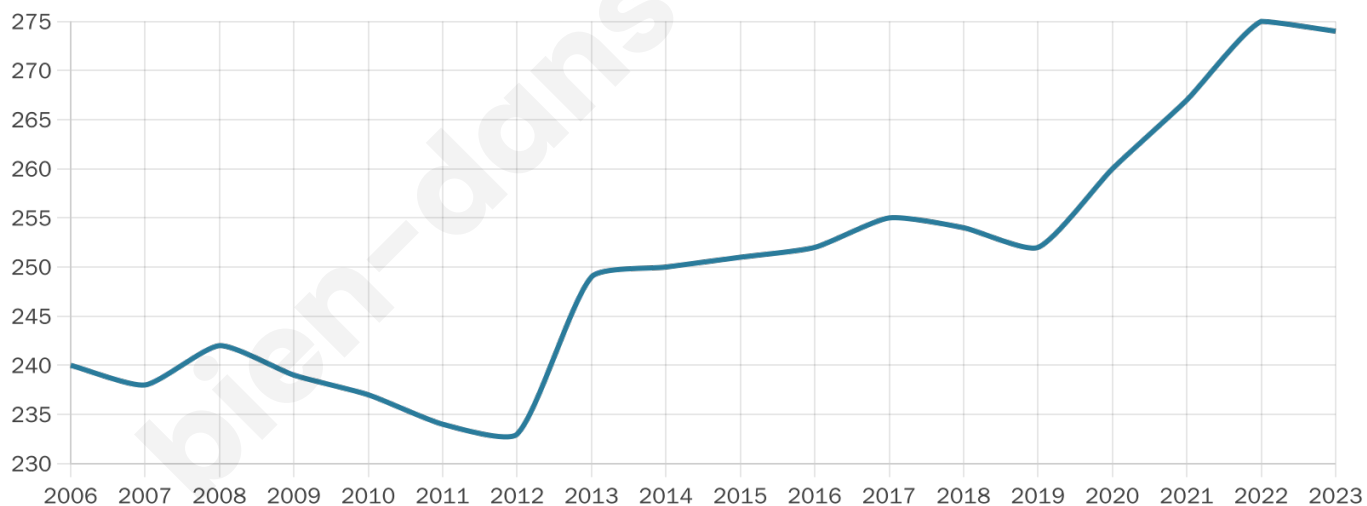
55 h/km²



Revenu moyen

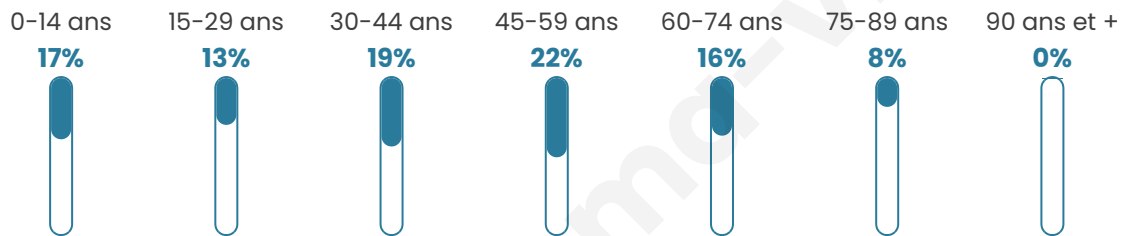
21 890 €/an

Evolution du nombre d'habitants

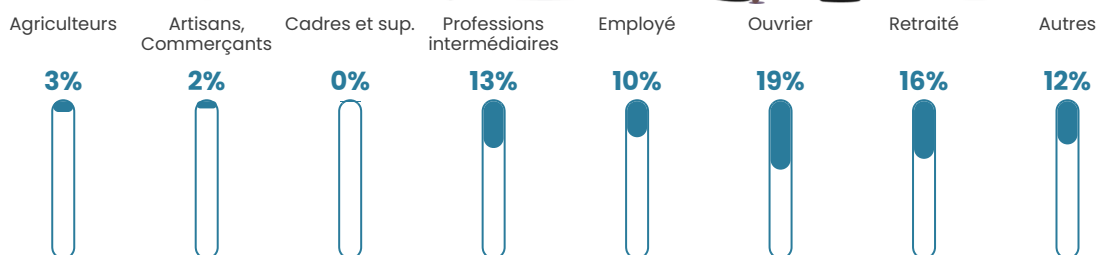


Sources : Institut national de la statistique et des études économiques (insee) selon Les dernières parutions officielles de 2024 portant sur les années 2020, 2021 et 2022.

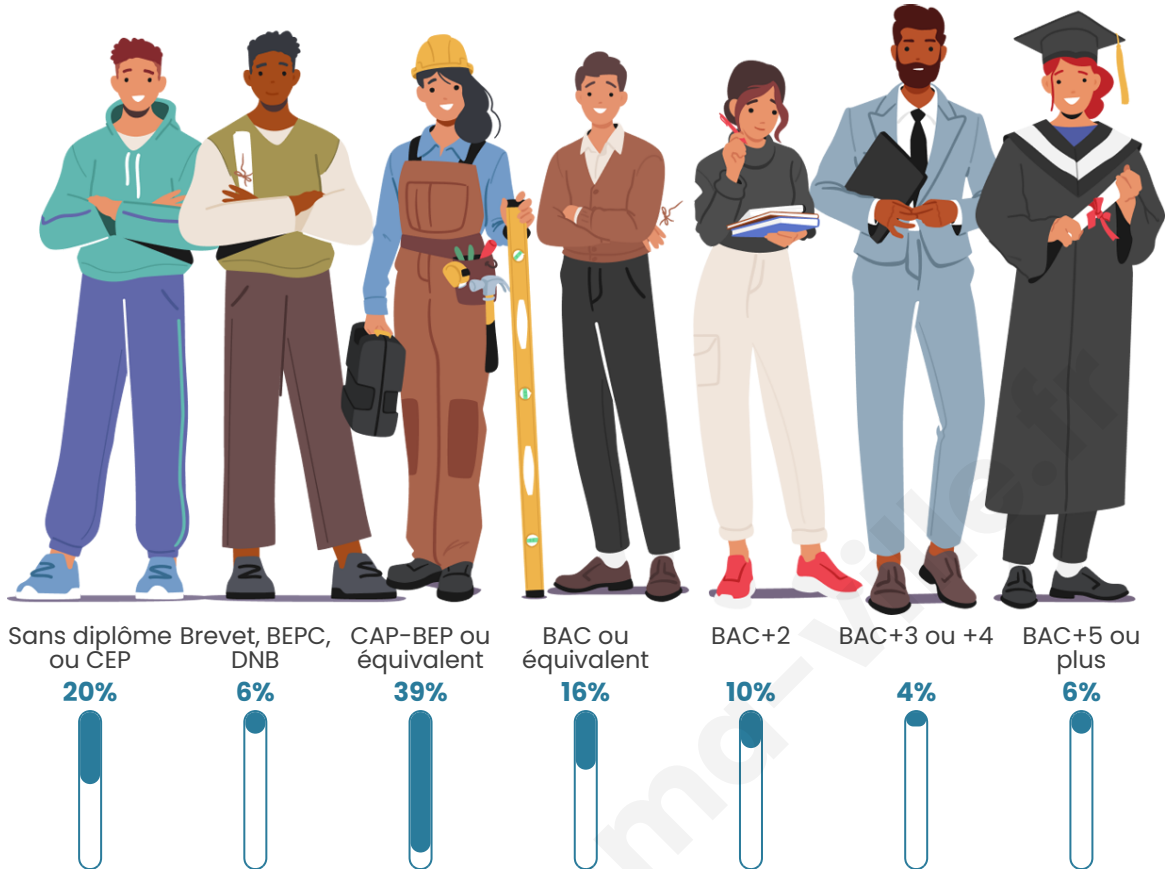
Tranche d'âge




Activité professionnelle



Niveau de diplôme



Composition des ménages



Profils électoraux

Premier tour

	Marine LE PEN	44.79 %
	Emmanuel MACRON	20.25 %
	Jean-Luc MÉLENCHON	19.63 %
	Valérie PÉCRESSÉ	5.52 %
	Éric ZEMMOUR	3.07 %
	Nicolas DUPONT-AIGNAN	1.84 %
	Jean LASSALLE	1.23 %
	Anne HIDALGO	1.23 %
	Nathalie ARTHAUD	0.61 %
	Fabien ROUSSEL	0.61 %
	Yannick JADOT	0.61 %
	Philippe POUTOU	0.61 %



213 inscrits

Participation : 77.93%

Votes blancs : 0.00%

Votes nuls : 1.81%

Second tour

	Emmanuel MACRON	40,94 %
	Marine LE PEN	59,06 %

213 inscrits

Participation : 77.46%

Votes blancs : 8.48%

Votes nuls : 1.21%

Sécurité



Agressions physiques / sexuelles

0



Cambriolages

0



Vols / dégradations

0



Stupéfiants

0

Evolution du nombre d'infractions



Pour comparer

(en proportion du nombre d'habitants)



Sources : Bases statistiques communale, départementale et régionale de la délinquance enregistrée par la police et la gendarmerie nationales selon les dernières parutions officielles de 2025 portant sur l'année 2024 ([data.gouv](https://data.gouv.fr)).

Agressions physiques / sexuelles : Violences sexuelles, coups et blessures volontaires intrafamiliaux, coups et blessures volontaires, autres coups, blessures volontaires et vols violents sans arme.

Cambriolages : Cambriolages de logements.

Vols : Vols avec armes, vols d'accessoires sur véhicules, vols dans les véhicules, vols de véhicules, vols sans violence contre des personnes, destructions, dégradations volontaires et escroqueries.

Stupéfiants : Trafic de stupéfiants dont (AFD) et usage de stupéfiants.

Services à la population



Commerce

Hypermarché	X <u>Cognac</u> 10km
Supermarché	X <u>Burie</u> 4km
Superette	X <u>Migron</u> 3km
Boulangerie	X <u>Migron</u> 3km
Boucherie	X <u>Migron</u> 3km
Restaurant	X <u>Burie</u> 4km
Garage	X <u>Burie</u> 4km
Station-service	X <u>Blanzac-lès-Matha</u> 9km
Banque	X <u>Burie</u> 4km
La poste	X <u>Migron</u> 4km
Coiffeur	X <u>Migron</u> 3km
Tabac	X <u>Cherves-Richemont</u> 5km
Bars / discothèque	X <u>La Tour-d'Auvergne</u> 4km
Bibliothèque	X <u>Matha</u> 10km
Cinéma	X <u>Cognac</u> 10km
Vétérinaire	X <u>Matha</u> 10km



Santé

Pharmacie	X <u>Burie</u> 4km
Hôpital	X <u>Cognac</u> 10km
Laboratoire d'analyses médicales	X <u>Cognac</u> 10km
Etablissement pour handicapé	X <u>Matha</u> 9km
EHPA	X <u>Matha</u> 9km
Médecin	X <u>Burie</u> 4km
Dentiste	X <u>Cherves-Richemont</u> 5km
Chirurgien	X <u>Cognac</u> 10km
Dermatologue	X <u>Cognac</u> 11km
Anesthésiste	X <u>Châteaubernard</u> 12km
Gastro-entérologue	X <u>Châteaubernard</u> 12km
Gynécologue	X <u>Châteaubernard</u> 12km
Cancérologue	X 0km
Neurologue	X <u>Saintes</u> 23km
Ophthalmologue	X <u>Cognac</u> 10km
ORL	X <u>Saintes</u> 22km
Cardiologue	X <u>Cognac</u> 10km
Pédiatre	X <u>Cognac</u> 11km
Pneumologue	X <u>Cognac</u> 10km
Psychologue	X <u>Cognac</u> 11km
Radiologue	X <u>Châteaubernard</u> 12km
Rhumatologue	X <u>Cognac</u> 10km
Sage-femme	X <u>Matha</u> 10km



Éducation

Crèche	X <u>Mesnac</u> 2km
Ecole maternelle Public	X <u>Cherves-Richemont</u> 4km
Ecole maternelle Privé	X <u>Marsac</u> 35km
Ecole primaire Public	X <u>Cherves-Richemont</u> 4km
Ecole primaire Privé	X <u>Cherves-Richemont</u> 5km
Collège Public	X <u>Burie</u> 4km
Collège Privé	X <u>Cognac</u> 10km
Lycée Public	X <u>Cognac</u> 10km
Lycée Privé	X <u>Cognac</u> 10km

Sources : Base Sirene des entreprises et de leurs établissements selon les dernières parutions officielles de 2025 portant sur l'année 2024 ([data.gouv](#)). Liste, localisation et tarifs des professionnels de santé selon les dernières parutions officielles de 2025 portant sur l'année 2024 ([opendatasoft](#)) et FINISS Extraction du Fichier des établissements selon les dernières parutions officielles de 2025 portant sur

l'année 2024 ([data.gouv](https://data.gouv.fr)). Adresse et géolocalisation des établissements d'enseignement du premier et second degrés selon les dernières parutions officielles de 2025 portant sur l'année 2024 ([data.education.gouv](https://data.education.gouv.fr))

bien-dans-ma-ville.fr

Villes autour de Le Seure

Ville	Habitants	Superficie	Pop densité	Pop active	Taux chômage	Revenu moyen	Prix immobilier
Mesnac	404	6 km ²	67 h/km ²	55%	5.7%	22 900 €/an	604 €/m ²
Saint-Sulpice-de-Cognac (1 avis)	1 183	0 km ²	1 183 h/km ²	0%	0%	NC	1 170 €/m ²
Migron	694	15 km ²	46 h/km ²	48%	2.7%	21 260 €/an	980 €/m ²
Mons	445	15 km ²	30 h/km ²	44.9%	7%	21 190 €/an	798 €/m ²
Burie (1 avis)	1 338	9 km ²	149 h/km ²	45.7%	6.7%	21 120 €/an	964 €/m ²
Cherves-Richemont	3 471	61 km ²	57 h/km ²	44.6%	3.4%	23 410 €/an	1 372 €/m ²
Prignac	282	6 km ²	47 h/km ²	48.6%	6%	22 480 €/an	636 €/m ²
Villars-les-Bois	257	8 km ²	32 h/km ²	40.9%	3.1%	22 950 €/an	1 073 €/m ²
Courcerac	316	6 km ²	53 h/km ²	41.1%	3.8%	21 960 €/an	1 047 €/m ²
Authon-Ébéon	410	11 km ²	37 h/km ²	42.4%	5.6%	20 020 €/an	1 247 €/m ²
Thors	477	5 km ²	95 h/km ²	38.6%	3.4%	22 280 €/an	1 134 €/m ²
Aujac	372	8 km ²	47 h/km ²	50%	4.3%	21 330 €/an	1 141 €/m ²
Bréville	436	15 km ²	29 h/km ²	43.6%	3.7%	22 500 €/an	902 €/m ²
Louzac-Saint-André (1 avis)	946	10 km ²	95 h/km ²	49.3%	3.8%	23 980 €/an	1 355 €/m ²
Boutiers-Saint-Trojan	1 387	7 km ²	198 h/km ²	45.9%	2.6%	25 950 €/an	1 447 €/m ²

bien-dans-ma-ville.fr



Vous aimez votre ville ? Notez-la !

Et faites-nous part de vos remarques constructives



Avec

BIEN dans
ma **VILLE** 