



Version web

# Ville de Servigney

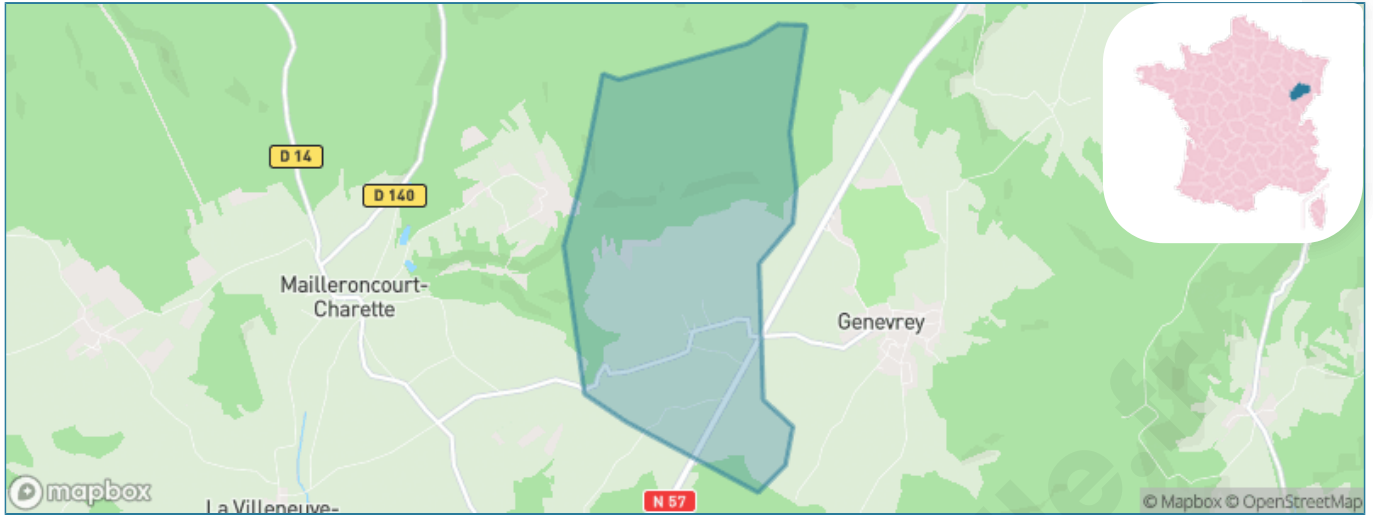
Présenté par

**BIEN** dans  
ma **VILLE** 

# Sommaire

Situation géographique .....	3
Statistiques sur la population .....	4
Evolution du nombre d'habitants .....	4
Tranche d'âge .....	5
0-14 ans .....	5
15-29 ans .....	5
30-44 ans .....	5
45-59 ans .....	5
60-74 ans .....	5
75-89 ans .....	5
90 ans et + .....	5
Activité professionnelle .....	5
Agriculteurs .....	5
Artisans, Commerçants .....	5
Cadres et sup. ....	5
Professions intermédiaires .....	5
Employé .....	5
Ouvrier .....	5
Retraité .....	5
Autres .....	5
Niveau de diplôme .....	6
Sans diplôme ou CEP .....	6
Brevet, BEPC, DNB .....	6
CAP-BEP ou équivalent .....	6
BAC ou équivalent .....	6
BAC+2 .....	6
BAC+3 ou +4 .....	6
BAC+5 ou plus .....	6
Composition des ménages .....	6
Couple sans enfant .....	6
Couple avec enfant(s) .....	6
Famille monoparentale .....	6
Colocation / Autre .....	6
Personnes seules .....	6
Profils électoraux .....	7
Premier tour .....	7
Sécurité .....	8
Evolution du nombre d'infractions .....	8
Pour comparer .....	9
Services à la population .....	10
Commerce .....	10
Éducation .....	10
Villes autour de Servigney .....	12

# Situation géographique



## i Informations clés

- **Région** : Bourgogne-Franche-Comté
- **Département** : Haute-Saône
- **Code postal** : 70240
- **Superficie** : 5 km<sup>2</sup>

**RÉGION**  
**BOURGOGNE**  
**FRANCHE**  
**COMTE**



# Statistiques sur la population



Nombre d'habitants

**122**



Age moyen

**37 ans**



Pop active

**43.4%**



Taux chômage

**2.7%**



Pop densité

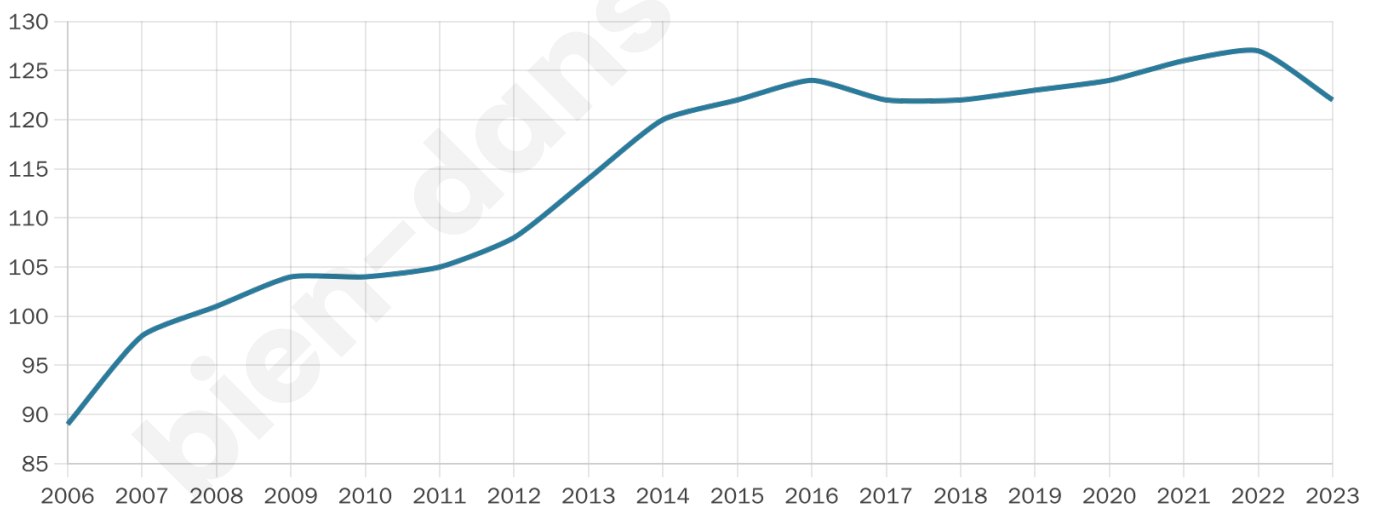
**24 h/km<sup>2</sup>**



Revenu moyen

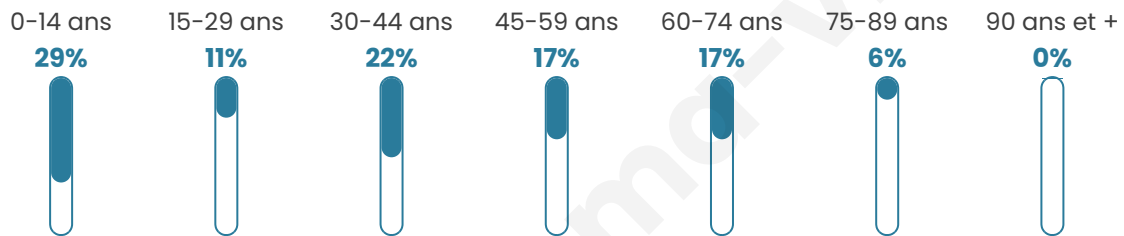
**20 070 €/an**

## Evolution du nombre d'habitants

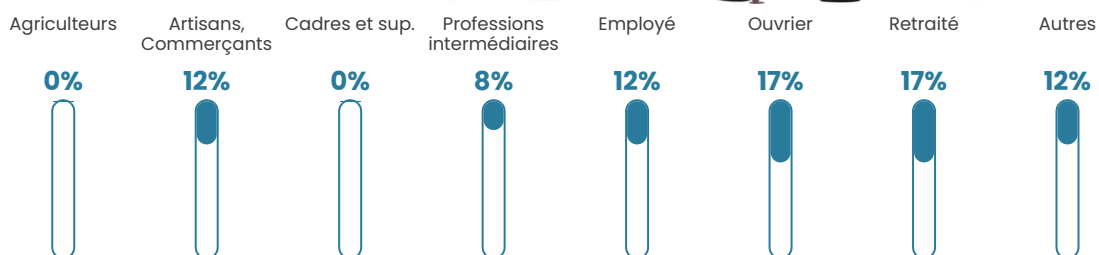


Sources : Institut national de la statistique et des études économiques (insee) selon Les dernières parutions officielles de 2024 portant sur les années 2020, 2021 et 2022.


## Tranche d'âge




## Activité professionnelle



## Niveau de diplôme















## Composition des ménages



# Profils électoraux

## Premier tour

	Marine LE PEN	26.15 %
	Emmanuel MACRON	24.62 %
	Jean-Luc MÉLENCHON	16.92 %
	Éric ZEMMOUR	9.23 %
	Jean LASSALLE	7.69 %
	Nicolas DUPONT-AIGNAN	4.62 %
	Nathalie ARTHAUD	3.08 %
	Fabien ROUSSEL	3.08 %
	Anne HIDALGO	3.08 %
	Yannick JADOT	1.54 %
	Valérie PÉCRESSE	0.00 %
	Philippe POUTOU	0.00 %



### 84 inscrits

Participation : 78.57%

Votes blancs : 1.52%

Votes nuls : 0.00%

## Second tour

	Emmanuel MACRON	37,93 %
	Marine LE PEN	62,07 %

### 84 inscrits

Participation : 77.38%

Votes blancs : 9.23%

Votes nuls : 1.54%

# Sécurité



Agressions physiques / sexuelles

0



Cambriolages

0



Vols / dégradations

0



Stupéfiants

0

## Evolution du nombre d'infractions



## Pour comparer

(en proportion du nombre d'habitants)



Sources : Bases statistiques communale, départementale et régionale de la délinquance enregistrée par la police et la gendarmerie nationales selon les dernières parutions officielles de 2025 portant sur l'année 2024 ([data.gouv](https://data.gouv.fr)).

Agressions physiques / sexuelles : Violences sexuelles, coups et blessures volontaires intrafamiliaux, coups et blessures volontaires, autres coups, blessures volontaires et vols violents sans arme.

Cambriolages : Cambriolages de logements.

Vols : Vols avec armes, vols d'accessoires sur véhicules, vols dans les véhicules, vols de véhicules, vols sans violence contre des personnes, destructions, dégradations volontaires et escroqueries.

Stupéfiants : Trafic de stupéfiants dont (AFD) et usage de stupéfiants.

# Services à la population



## Commerce

Hypermarché	X <u>Luxeuil-les-Bains</u> 13km
Supermarché	X <u>Luxeuil-les-Bains</u> 12km
Superette	X <u>La Chapelle-lès-Luxeuil</u> 8km
Boulangerie	X <u>Saulx</u> 3km
Boucherie	X <u>Saint-Sauveur</u> 12km
Restaurant	X <u>Genevrey</u> 2km
Garage	X <u>Saulx</u> 3km
Station-service	X <u>Saint-Sauveur</u> 11km
Banque	X <u>Saulx</u> 3km
La poste	X <u>Saulx</u> 3km
Coiffeur	X <u>Saulx</u> 3km
Tabac	X <u>Saulx</u> 3km
Bars / discothèque	X <u>Saulx</u> 3km
Bibliothèque	X <u>Luxeuil-les-Bains</u> 13km
Cinéma	X <u>Luxeuil-les-Bains</u> 13km
Vétérinaire	X <u>Luxeuil-les-Bains</u> 13km



## Santé

Pharmacie	X <u>Saulx</u> 3km
Hôpital	X <u>Luxeuil-les-Bains</u> 13km
Laboratoire d'analyses médicales	X <u>Luxeuil-les-Bains</u> 12km
Etablissement pour handicapé	X <u>Saint-Sauveur</u> 12km
EHPA	X <u>Saulx</u> 3km
Médecin	X <u>Saulx</u> 3km
Dentiste	X <u>Citers</u> 9km
Chirurgien	X <u>Luxeuil-les-Bains</u> 13km
Dermatologue	X <u>Luxeuil-les-Bains</u> 13km
Anesthésiste	X <u>Vesoul</u> 15km
Gastro-entérologue	X <u>Vesoul</u> 15km
Gynécologue	X <u>Luxeuil-les-Bains</u> 13km
Cancérologue	X 0km
Neurologue	X <u>Luré</u> 16km
Ophthalmologue	X <u>Luxeuil-les-Bains</u> 12km
ORL	X <u>Vesoul</u> 15km
Cardiologue	X <u>Luxeuil-les-Bains</u> 12km
Pédiatre	X <u>Luxeuil-les-Bains</u> 13km
Pneumologue	X <u>Luré</u> 15km
Psychologue	X <u>Luxeuil-les-Bains</u> 13km
Radiologue	X <u>Vesoul</u> 15km
Rhumatologue	X <u>Vesoul</u> 15km
Sage-femme	X <u>Luxeuil-les-Bains</u> 13km



## Éducation

Crèche	X <u>Saulx</u> 3km
Ecole maternelle Public	X <u>Vellefrie</u> 6km
Ecole maternelle Privé	X <u>Lutterbach</u> 74km
Ecole primaire Public	X <u>Saulx</u> 3km
Ecole primaire Privé	X <u>Luxeuil-les-Bains</u> 13km
Collège Public	X <u>Luxeuil-les-Bains</u> 13km
Collège Privé	X <u>Luxeuil-les-Bains</u> 13km
Lycée Public	X <u>Vesoul</u> 13km
Lycée Privé	X <u>Luré</u> 15km

Sources : Base Sirene des entreprises et de leurs établissements selon les dernières parutions officielles de 2025 portant sur l'année 2024 ([data.gouv](https://data.gouv.fr)). Liste, localisation et tarifs des professionnels de santé selon les dernières parutions officielles de 2025 portant sur l'année 2024 ([opendatasoft](https://opendatasoft.com)) et FINESS Extraction du Fichier des établissements selon les dernières parutions officielles de 2025 portant sur l'année 2024 ([data.gouv](https://data.gouv.fr)). Adresse et géolocalisation des établissements d'enseignement du premier et second degrés selon les dernières parutions officielles de 2025 portant sur l'année 2024 ([data.education.gouv](https://data.education.gouv.fr))

bien-dans-ma-ville.fr

## Villes autour de Servigney

Ville	Habitants	Superficie	Pop densité	Pop active	Taux chômage	Revenu moyen	Prix immobilier
Genevrey	247	12 km <sup>2</sup>	21 h/km <sup>2</sup>	45.3%	4%	24 750 €/an	1 755 €/m <sup>2</sup>
Saulx	874	15 km <sup>2</sup>	58 h/km <sup>2</sup>	41.8%	5.4%	22 300 €/an	1 012 €/m <sup>2</sup>
Châteney (1 avis)	60	2 km <sup>2</sup>	30 h/km <sup>2</sup>	51.7%	0%	NC	NC
Mailleroncourt-Charette	277	10 km <sup>2</sup>	28 h/km <sup>2</sup>	46.2%	2.9%	22 810 €/an	1 209 €/m <sup>2</sup>
Creveney	44	2 km <sup>2</sup>	22 h/km <sup>2</sup>	38.6%	2.3%	NC	NC
La Villeneuve-Bellenoye-et-la-Maize	160	9 km <sup>2</sup>	18 h/km <sup>2</sup>	43.8%	3.1%	21 220 €/an	1 016 €/m <sup>2</sup>
Visoncourt	36	4 km <sup>2</sup>	9 h/km <sup>2</sup>	61.1%	2.8%	NC	NC
Châtenois	116	5 km <sup>2</sup>	23 h/km <sup>2</sup>	37.1%	2.6%	23 620 €/an	410 €/m <sup>2</sup>
Betoncourt-lès-Brotte	113	3 km <sup>2</sup>	38 h/km <sup>2</sup>	51.3%	3.5%	20 400 €/an	928 €/m <sup>2</sup>
Vilory	68	4 km <sup>2</sup>	17 h/km <sup>2</sup>	36.8%	2.9%	NC	1 169 €/m <sup>2</sup>
Brotte-lès-Luxeuil	194	6 km <sup>2</sup>	32 h/km <sup>2</sup>	49%	5.2%	22 060 €/an	672 €/m <sup>2</sup>
La Creuse	73	5 km <sup>2</sup>	15 h/km <sup>2</sup>	47.9%	6.8%	NC	655 €/m <sup>2</sup>
Éhuns	223	5 km <sup>2</sup>	45 h/km <sup>2</sup>	52.9%	3.6%	22 720 €/an	NC
Villers-lès-Luxeuil	310	9 km <sup>2</sup>	34 h/km <sup>2</sup>	53.5%	5.5%	22 820 €/an	918 €/m <sup>2</sup>
Velleminfroy	294	6 km <sup>2</sup>	49 h/km <sup>2</sup>	51.4%	3.7%	20 890 €/an	938 €/m <sup>2</sup>

bien-dans-ma-ville.fr



# Vous aimez votre ville ? Notez-la !

Et faites-nous part de vos remarques constructives



Avec

**BIEN** dans ma **VILLE** 