



Version web

Ville de Serviès-en-Val

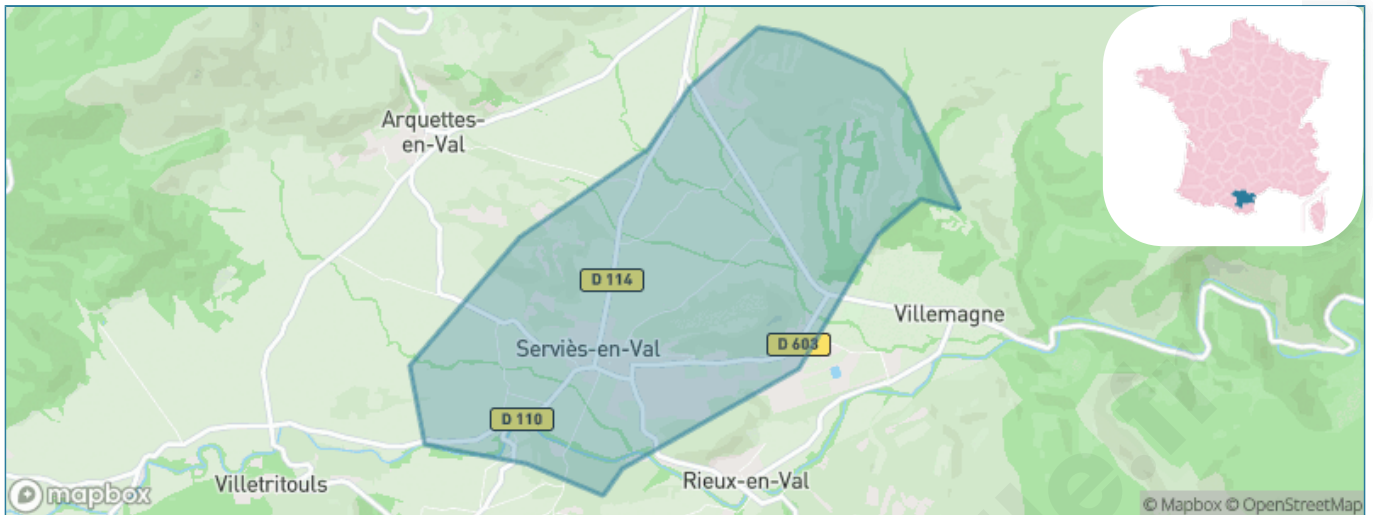
Présenté par

BIEN dans
ma **VILLE** 

Sommaire

| | |
|---|----|
| Situation géographique | 3 |
| Statistiques sur la population | 4 |
| Evolution du nombre d'habitants | 4 |
| Tranche d'âge | 5 |
| 0-14 ans | 5 |
| 15-29 ans | 5 |
| 30-44 ans | 5 |
| 45-59 ans | 5 |
| 60-74 ans | 5 |
| 75-89 ans | 5 |
| 90 ans et + | 5 |
| Activité professionnelle | 5 |
| Agriculteurs | 5 |
| Artisans, Commerçants | 5 |
| Cadres et sup. | 5 |
| Professions intermédiaires | 5 |
| Employé | 5 |
| Ouvrier | 5 |
| Retraité | 5 |
| Autres | 5 |
| Niveau de diplôme | 6 |
| Sans diplôme ou CEP | 6 |
| Brevet, BEPC, DNB | 6 |
| CAP-BEP ou équivalent | 6 |
| BAC ou équivalent | 6 |
| BAC+2 | 6 |
| BAC+3 ou +4 | 6 |
| BAC+5 ou plus | 6 |
| Composition des ménages | 6 |
| Couple sans enfant | 6 |
| Couple avec enfant(s) | 6 |
| Famille monoparentale | 6 |
| Colocation / Autre | 6 |
| Personnes seules | 6 |
| Profils électoraux | 7 |
| Premier tour | 7 |
| Sécurité | 9 |
| Evolution du nombre d'infractions | 9 |
| Pour comparer | 10 |
| Services à la population | 11 |
| Commerce | 11 |
| Éducation | 11 |
| Villes autour de Serviès-en-Val | 12 |

Situation géographique



i Informations clés

- **Région** : Occitanie
- **Département** : Aude
- **Code postal** : 11220
- **Superficie** : 6 km²



Statistiques sur la population



Nombre d'habitants

221



Age moyen

54 ans



Pop active

38.9%



Taux chômage

6.5%



Pop densité

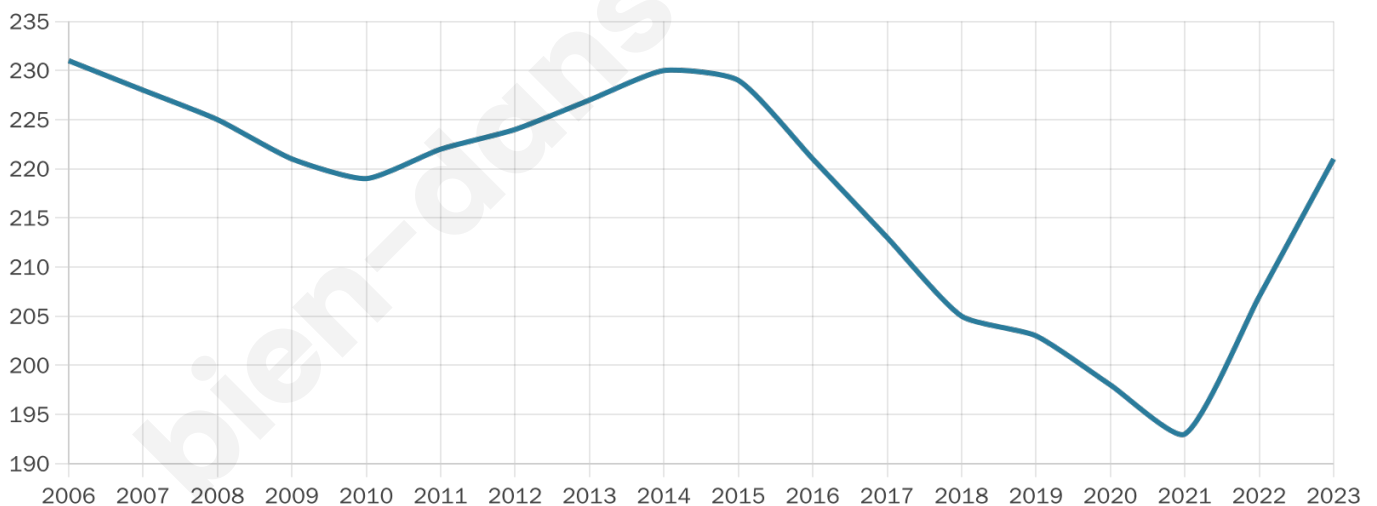
37 h/km²



Revenu moyen

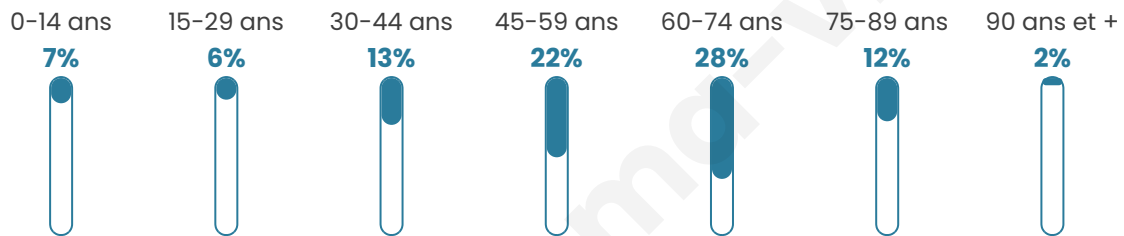
20 380 €/an

Evolution du nombre d'habitants

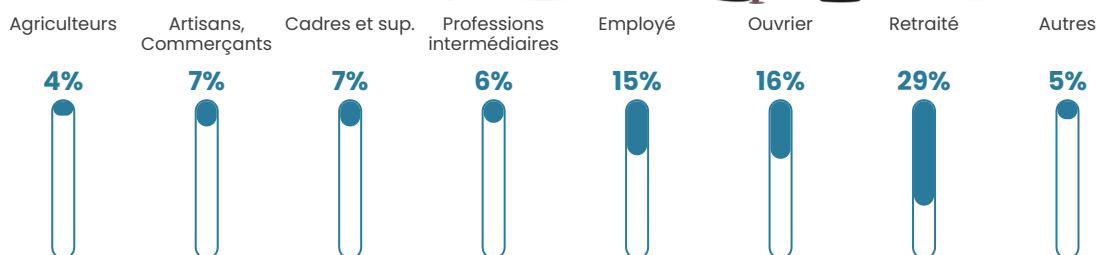


Sources : Institut national de la statistique et des études économiques (insee) selon Les dernières parutions officielles de 2024 portant sur les années 2020, 2021 et 2022.


Tranche d'âge



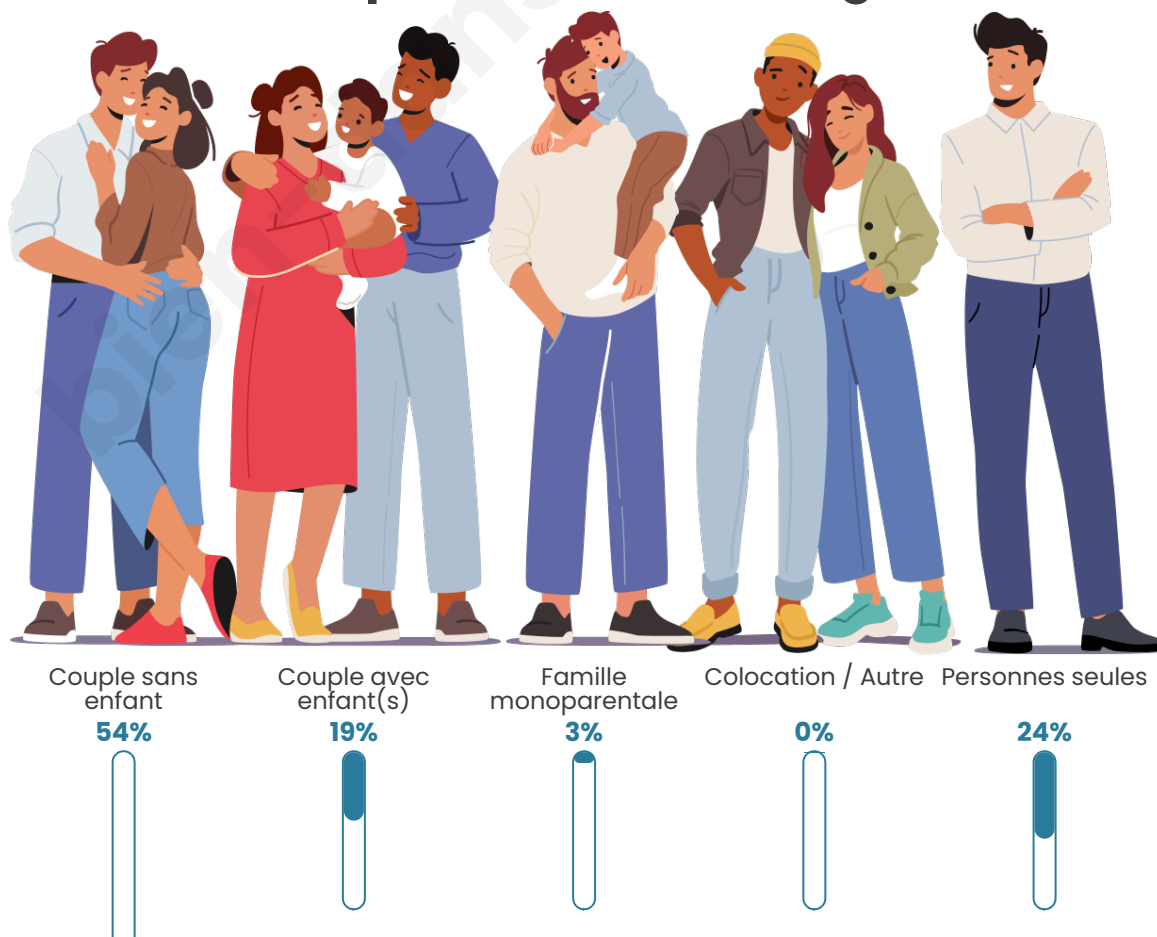
Activité professionnelle



Niveau de diplôme















Composition des ménages





Profils électoraux

Premier tour

| | | |
|---|---------------------------|---------|
|  | Emmanuel MACRON | 24.84 % |
|  | Marine LE PEN | 22.29 % |
|  | Jean-Luc MÉLENCHON | 17.83 % |
|  | Jean LASSALLE | 14.01 % |
|  | Anne HIDALGO | 7.01 % |
|  | Éric ZEMMOUR | 5.10 % |
|  | Fabien ROUSSEL | 3.82 % |
|  | Yannick JADOT | 1.91 % |
|  | Philippe POUTOU | 1.91 % |
|  | Nicolas DUPONT- AIGNAN | 1.27 % |
|  | Nathalie ARTHAUD | 0.00 % |
|  | Valérie PÉCRESSÉ | 0.00 % |

195 inscrits

Participation : 82.56%
Votes blancs : 1.86%
Votes nuls : 0.62%

Second tour



Emmanuel
MACRON

50 %



Marine LE PEN

50 %

195 inscrits

Participation : 84.1%
Votes blancs : 13.41%
Votes nuls : 4.88%

bien-dans-ma-ville.fr

Sécurité



Agressions physiques / sexuelles

0



Cambriolages

0



Vols / dégradations

0



Stupéfiants

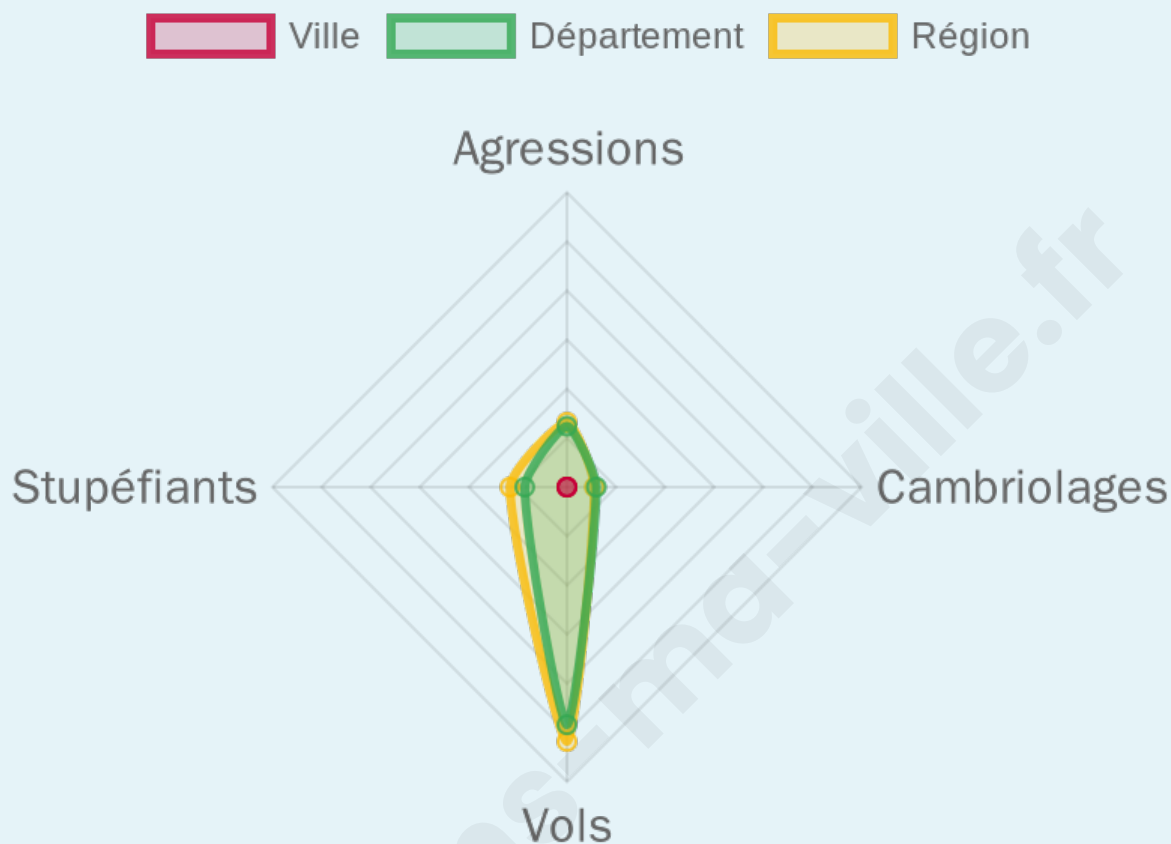
0

Evolution du nombre d'infractions



Pour comparer

(en proportion du nombre d'habitants)



Sources : Bases statistiques communale, départementale et régionale de la délinquance enregistrée par la police et la gendarmerie nationales selon les dernières parutions officielles de 2025 portant sur l'année 2024 ([data.gouv](https://data.gouv.fr)).

Agressions physiques / sexuelles : Violences sexuelles, coups et blessures volontaires intrafamiliaux, coups et blessures volontaires, autres coups, blessures volontaires et vols violents sans arme.

Cambriolages : Cambriolages de logements.

Vols : Vols avec armes, vols d'accessoires sur véhicules, vols dans les véhicules, vols de véhicules, vols sans violence contre des personnes, destructions, dégradations volontaires et escroqueries.

Stupéfiants : Trafic de stupéfiants dont (AFD) et usage de stupéfiants.

Services à la population



Commerce

| | |
|--------------------|---|
| Hypermarché | X Carcassonne 17km |
| Supermarché | X Trèbes 15km |
| Superette | 1 |
| Boulangerie | X Lagrasse 9km |
| Boucherie | 1 |
| Restaurant | X Sancé 7km |
| Garage | 1 |
| Station-service | X Capendu 12km |
| Banque | X Saint-Laurent-de-la-Cabrerisse 15km |
| La poste | X Laroque-de-Fa 15km |
| Coiffeur | 1 |
| Tabac | X Capendu 12km |
| Bars / discothèque | 3 |
| Bibliothèque | X Lagrasse 8km |
| Cinéma | X Ferrals-les-Corbières 18km |
| Vétérinaire | X Camplong-d'Aude 12km |



Santé

| | |
|----------------------------------|--|
| Pharmacie | 2 |
| Hôpital | X Carcassonne 18km |
| Laboratoire d'analyses médicales | X Trèbes 15km |
| Etablissement pour handicapé | X Ribaute 10km |
| EHPA | X Capendu 12km |
| Médecin | 2 |
| Dentiste | X Capendu 12km |
| Chirurgien | X Carcassonne 21km |
| Dermatologue | X Capendu 12km |
| Anesthésiste | X Carcassonne 21km |
| Gastro-entérologue | X Laure-Minervois 21km |
| Gynécologue | X Carcassonne 20km |
| Cancérologue | X Montredon-des-Corbières 34km |
| Neurologue | X Carcassonne 20km |
| Ophtalmologue | X Carcassonne 19km |
| ORL | X Malves-en-Minervois 19km |
| Cardiologue | X Carcassonne 19km |
| Pédiatre | X Carcassonne 20km |
| Pneumologue | X Narbonne 42km |
| Psychologue | X Marseillette 14km |
| Radiologue | X Carcassonne 19km |
| Rhumatologue | X Carcassonne 19km |
| Sage-femme | X Trèbes 15km |



Éducation

| | |
|-------------------------|------------------------------------|
| Crèche | X Talairan 12km |
| Ecole maternelle Public | X Floure 11km |
| Ecole maternelle Privé | X Perpignan 52km |
| Ecole primaire Public | 1 |
| Ecole primaire Privé | X Carcassonne 17km |
| Collège Public | X Capendu 12km |
| Collège Privé | X Carcassonne 20km |
| Lycée Public | X Carcassonne 18km |
| Lycée Privé | X Carcassonne 19km |

Sources : Base Sirene des entreprises et de leurs établissements selon les dernières parutions officielles de 2025 portant sur l'année 2024 ([data.gouv](#)). Liste, localisation et tarifs des professionnels de santé selon les dernières parutions officielles de 2025 portant sur l'année 2024 ([opendatasoft](#)) et FINISS Extraction du Fichier des établissements selon les dernières parutions officielles de 2025 portant sur l'année 2024 ([data.gouv](#)). Adresse et géolocalisation des établissements d'enseignement du premier et second degrés selon les dernières parutions officielles de 2025 portant sur l'année 2024 ([data.education.gouv](#))

Villes autour de Serviès-en-Val

| Ville | Habitants | Superficie | Pop densité | Pop active | Taux chômage | Revenu moyen | Prix immobilier |
|-------------------------|-----------|--------------------|----------------------|------------|--------------|--------------|------------------------|
| Rieux-en-Val | 84 | 6 km ² | 14 h/km ² | 38.1% | 7.1% | NC | 1 000 €/m ² |
| Taurize | 108 | 8 km ² | 14 h/km ² | 48.1% | 11.1% | NC | 733 €/m ² |
| Arquettes-en-Val | 83 | 9 km ² | 9 h/km ² | 43.4% | 3.6% | NC | 961 €/m ² |
| Caunettes-en-Val | 56 | 8 km ² | 7 h/km ² | 48.2% | 14.3% | NC | 716 €/m ² |
| Labastide-en-Val | 88 | 11 km ² | 8 h/km ² | 34.1% | 2.3% | NC | 365 €/m ² |
| Villetritouls | 34 | 4 km ² | 9 h/km ² | 32.4% | 2.9% | NC | 521 €/m ² |
| Mayronnes | 42 | 11 km ² | 4 h/km ² | 42.9% | 9.5% | NC | NC |
| Villar-en-Val | 23 | 11 km ² | 2 h/km ² | 43.5% | 0% | NC | 571 €/m ² |
| Val-de-Dagne | 731 | 50 km ² | 15 h/km ² | 40.5% | 3.8% | 19 000 €/an | 1 395 €/m ² |
| Fajac-en-Val | 54 | 13 km ² | 4 h/km ² | 35.2% | 1.9% | NC | 1 835 €/m ² |
| Saint-Martin-des-Puits | 30 | 6 km ² | 5 h/km ² | 26.7% | 3.3% | NC | 1 349 €/m ² |
| Saint-Pierre-des-Champs | 213 | 15 km ² | 14 h/km ² | 34.3% | 3.3% | 20 670 €/an | 1 631 €/m ² |
| Lairière | 52 | 13 km ² | 4 h/km ² | 28.8% | 9.6% | NC | 728 €/m ² |
| Lagrasse (2 avis) | 554 | 32 km ² | 17 h/km ² | 43.9% | 3.8% | 18 810 €/an | 2 879 €/m ² |
| Monze | 243 | 14 km ² | 17 h/km ² | 43.2% | 5.3% | 20 390 €/an | 1 244 €/m ² |

bien-dans-ma-ville.fr



Vous aimez votre ville ? Notez-la !

Et faites-nous part de vos remarques constructives



Avec

BIEN dans ma **VILLE** 