



Version web

Ville de Serviers-et-Labaume

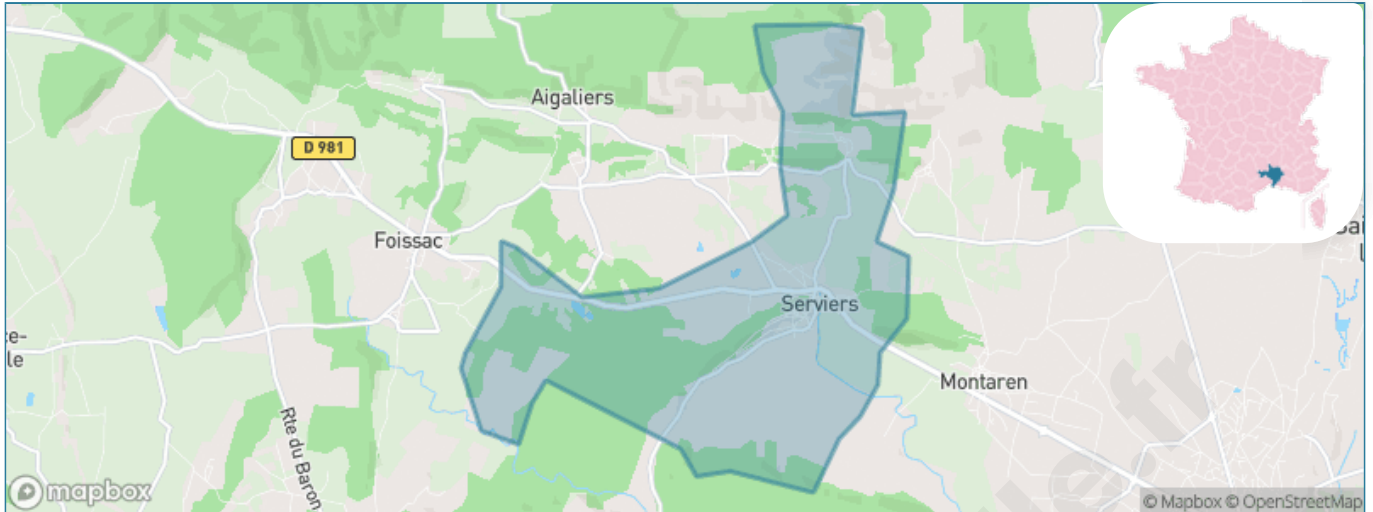
Présenté par

BIEN dans ma **VILLE** 

Sommaire

Situation géographique	3
Statistiques sur la population	4
Evolution du nombre d'habitants	4
Tranche d'âge	5
<i>0-14 ans</i>	5
<i>15-29 ans</i>	5
<i>30-44 ans</i>	5
<i>45-59 ans</i>	5
<i>60-74 ans</i>	5
<i>75-89 ans</i>	5
<i>90 ans et +</i>	5
Activité professionnelle	5
<i>Agriculteurs</i>	5
<i>Artisans, Commerçants</i>	5
<i>Cadres et sup.</i>	5
<i>Professions intermédiaires</i>	5
<i>Employé</i>	5
<i>Ouvrier</i>	5
<i>Retraité</i>	5
<i>Autres</i>	5
Niveau de diplôme	6
<i>Sans diplôme ou CEP</i>	6
<i>Brevet, BEPC, DNB</i>	6
<i>CAP-BEP ou équivalent</i>	6
<i>BAC ou équivalent</i>	6
<i>BAC+2</i>	6
<i>BAC+3 ou +4</i>	6
<i>BAC+5 ou plus</i>	6
Composition des ménages	6
<i>Couple sans enfant</i>	6
<i>Couple avec enfant(s)</i>	6
<i>Famille monoparentale</i>	6
<i>Colocation / Autre</i>	6
<i>Personnes seules</i>	6
Profils électoraux	7
<i>Premier tour</i>	7
Sécurité	8
<i>Evolution du nombre d'infractions</i>	8
<i>Pour comparer</i>	9
Services à la population	10
<i>Commerce</i>	10
<i>Éducation</i>	10
<i>Villes autour de Serviers-et-Labaume</i>	11

Situation géographique



i Informations clés

- **Région** : Occitanie
- **Département** : Gard
- **Code postal** : 30700
- **Superficie** : 12 km²



Statistiques sur la population



Nombre d'habitants

590



Age moyen

41 ans



Pop active

45.4%



Taux chômage

10.3%



Pop densité

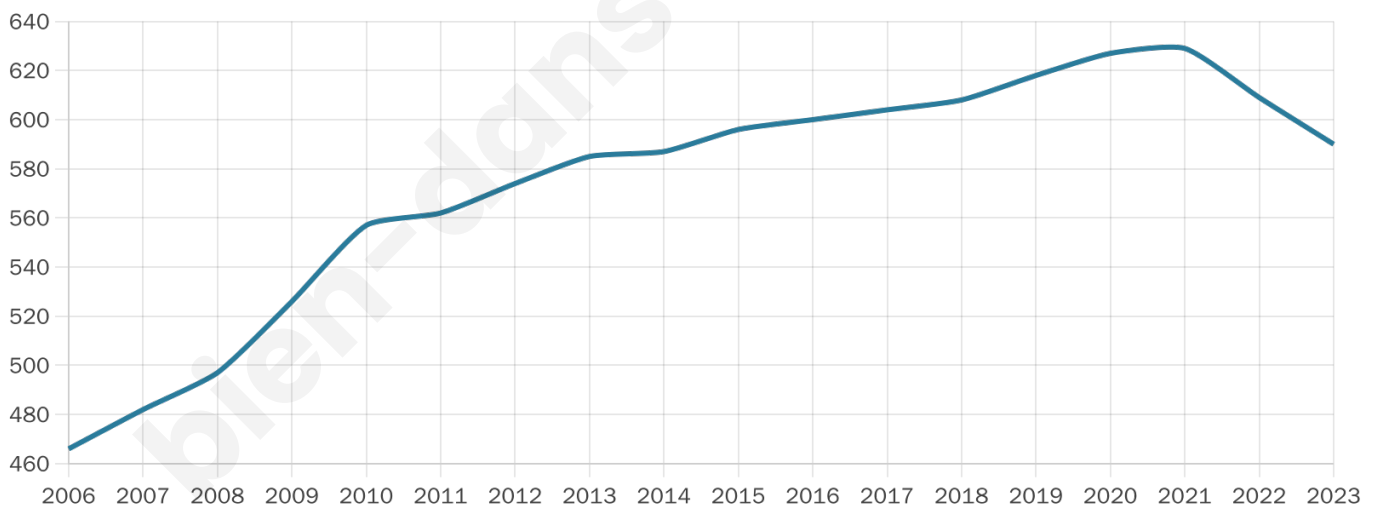
49 h/km²



Revenu moyen

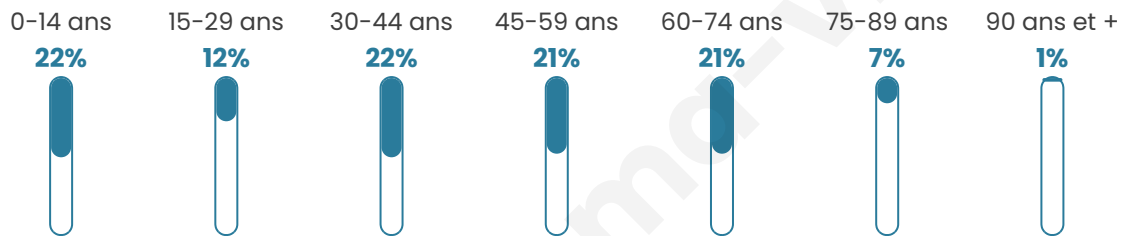
22 880 €/an

Evolution du nombre d'habitants

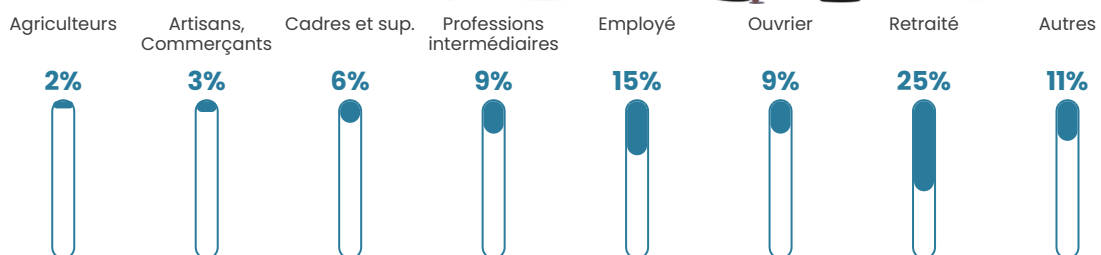


Sources : Institut national de la statistique et des études économiques (insee) selon Les dernières parutions officielles de 2024 portant sur les années 2020, 2021 et 2022.


Tranche d'âge




Activité professionnelle



Niveau de diplôme



Composition des ménages



Profils électoraux

Premier tour

	Marine LE PEN	31.09 %
	Emmanuel MACRON	22.29 %
	Jean-Luc MÉLENCHON	22.29 %
	Éric ZEMMOUR	8.21 %
	Yannick JADOT	3.81 %
	Valérie PÉCRESSE	3.52 %
	Jean LASSALLE	2.93 %
	Nicolas DUPONT-AIGNAN	2.05 %
	Anne HIDALGO	1.47 %
	Philippe POUTOU	1.17 %
	Fabien ROUSSEL	0.88 %
	Nathalie ARTHAUD	0.29 %



415 inscrits

Participation : 83.13%

Votes blancs : 0.87%

Votes nuls : 0.29%

Second tour

	Emmanuel MACRON	49,12 %
	Marine LE PEN	50,88 %

416 inscrits

Participation : 76.44%

Votes blancs : 7.23%

Votes nuls : 3.14%

Sécurité



Agressions physiques / sexuelles

0



Cambriolages

0



Vols / dégradations

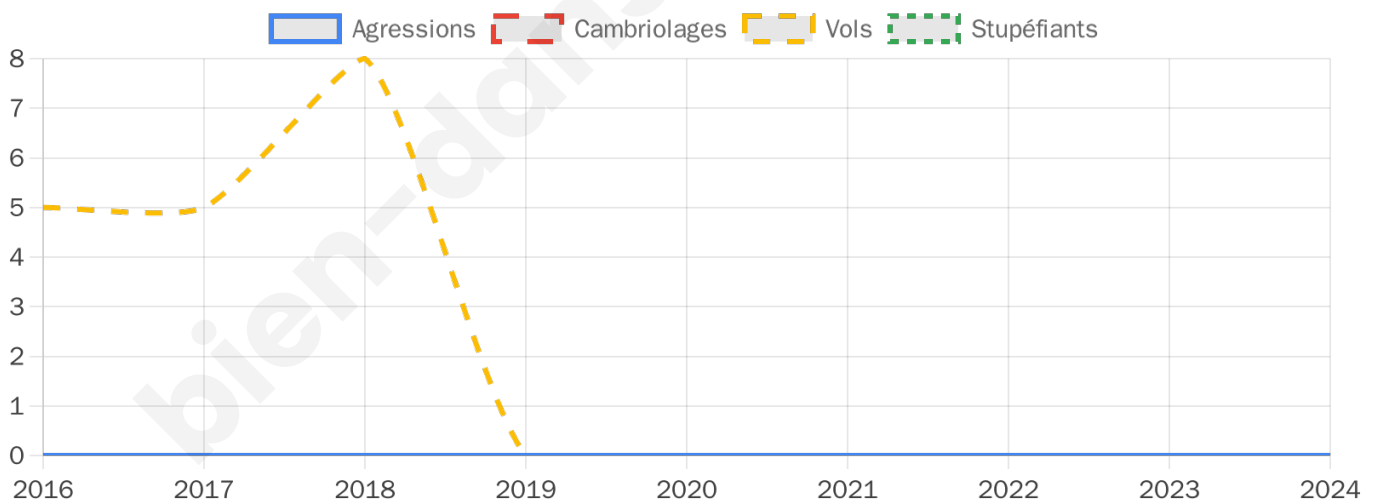
0



Stupéfiants

0

Evolution du nombre d'infractions



Pour comparer

(en proportion du nombre d'habitants)



Sources : Bases statistiques communale, départementale et régionale de la délinquance enregistrée par la police et la gendarmerie nationales selon les dernières parutions officielles de 2025 portant sur l'année 2024 ([data.gouv](https://data.gouv.fr)).

Agressions physiques / sexuelles : Violences sexuelles, coups et blessures volontaires intrafamiliaux, coups et blessures volontaires, autres coups, blessures volontaires et vols violents sans arme.

Cambriolages : Cambriolages de logements.

Vols : Vols avec armes, vols d'accessoires sur véhicules, vols dans les véhicules, vols de véhicules, vols sans violence contre des personnes, destructions, dégradations volontaires et escroqueries.

Stupéfiants : Trafic de stupéfiants dont (AFD) et usage de stupéfiants.

Services à la population



Commerce

Hypermarché	X <u>Montaren-et-Saint-Médiérs</u> 3km
Supermarché	X <u>Uzès</u> 5km
Superette	X <u>Montaren-et-Saint-Médiérs</u> 4km
Boulangerie	X <u>Montaren-et-Saint-Médiérs</u> 3km
Boucherie	X <u>Uzès</u> 6km
Restaurant	1
Garage	2
Station-service	X <u>Montaren-et-Saint-Médiérs</u> 3km
Banque	X <u>Uzès</u> 7km
La poste	X <u>Uzès</u> 6km
Coiffeur	1
Tabac	X <u>Montaren-et-Saint-Médiérs</u> 4km
Bars / discothèque	X <u>Aigaliers</u> 1km
Bibliothèque	X <u>Sanilhac-Sagriès</u> 12km
Cinéma	X <u>Uzès</u> 6km
Vétérinaire	X <u>Montaren-et-Saint-Médiérs</u> 4km



Santé

Pharmacie	X <u>Montaren-et-Saint-Médiérs</u> 4km
Hôpital	X <u>Alès</u> 21km
Laboratoire d'analyses médicales	X <u>Uzès</u> 7km
Etablissement pour handicapé	X <u>Uzès</u> 7km
EHPA	X <u>Uzès</u> 6km
Médecin	X <u>Montaren-et-Saint-Médiérs</u> 4km
Dentiste	X <u>Montaren-et-Saint-Médiérs</u> 3km
Chirurgien	X <u>Saint-Hilaire-de-Brethmas</u> 20km
Dermatologue	X <u>Alès</u> 22km
Anesthésiste	X <u>Alès</u> 22km
Gastro-entérologue	X <u>Alès</u> 22km
Gynécologue	X <u>Alès</u> 21km
Cancérologue	X <u>Alès</u> 23km
Neurologue	X <u>Nîmes</u> 23km
Ophthalmologue	X <u>La Calmette</u> 16km
ORL	X <u>Saint-Quentin-la-Poterie</u> 7km
Cardiologue	X <u>Alès</u> 22km
Pédiatre	X <u>Uzès</u> 7km
Pneumologue	X <u>Alès</u> 22km
Psychologue	X <u>Uzès</u> 6km
Radiologue	X <u>Uzès</u> 7km
Rhumatologue	X <u>Alès</u> 21km
Sage-femme	X <u>Uzès</u> 6km



Éducation

Crèche	X <u>Uzès</u> 5km
Ecole maternelle Public	X <u>Aigaliers</u> 2km
Ecole maternelle Privé	X <u>Langlade</u> 29km
Ecole primaire Public	1
Ecole primaire Privé	X <u>Uzès</u> 6km
Collège Public	X <u>Uzès</u> 6km
Collège Privé	X <u>Uzès</u> 6km
Lycée Public	X <u>Uzès</u> 7km
Lycée Privé	X <u>Uzès</u> 6km

Sources : Base Sirene des entreprises et de leurs établissements selon les dernières parutions officielles de 2025 portant sur l'année 2024 ([data.gouv](#)). Liste, localisation et tarifs des professionnels de santé selon les dernières parutions officielles de 2025 portant sur l'année 2024 ([opendatasoft](#)) et FINISS Extraction du Fichier des établissements selon les dernières parutions officielles de 2025 portant sur l'année 2024 ([data.gouv](#)). Adresse et géolocalisation des établissements d'enseignement du premier et second degrés selon les dernières parutions officielles de 2025 portant sur l'année 2024 ([data.education.gouv](#))

Villes autour de Serviers-et-Labaume

Ville	Habitants	Superficie	Pop densité	Pop active	Taux chômage	Revenu moyen	Prix immobilier
Aigaliers	540	28 km ²	19 h/km ²	43%	4.4%	22 390 €/an	2 240 €/m ²
Montaren-et-Saint-Médiers	1 397	19 km ²	74 h/km ²	40.5%	5.3%	22 320 €/an	2 371 €/m ²
Foissac	445	3 km ²	148 h/km ²	45.2%	7.2%	21 530 €/an	2 508 €/m ²
Belvézet	250	22 km ²	11 h/km ²	39.6%	3.6%	22 080 €/an	3 686 €/m ²
Aubussargues	333	8 km ²	42 h/km ²	42.9%	3.3%	25 660 €/an	2 050 €/m ²
Baron	337	10 km ²	34 h/km ²	49.6%	5.3%	24 350 €/an	3 420 €/m ²
Arpaillargues-et-Aureillac	1 039	13 km ²	80 h/km ²	42.3%	4.2%	22 490 €/an	3 781 €/m ²
Uzès (27 avis)	8 519	25 km ²	341 h/km ²	35.5%	6.5%	20 910 €/an	2 903 €/m ²
Saint-Quentin-la-Poterie (3 avis)	3 173	24 km ²	132 h/km ²	38.3%	5%	22 830 €/an	2 440 €/m ²
Collorgues (2 avis)	671	9 km ²	75 h/km ²	48.6%	8.6%	23 440 €/an	2 190 €/m ²
Garrigues-Sainte-Eulalie (3 avis)	776	10 km ²	78 h/km ²	43.9%	3.6%	24 570 €/an	2 341 €/m ²
Bourdic	359	7 km ²	51 h/km ²	53.2%	7.2%	22 360 €/an	2 433 €/m ²
Seynes	180	14 km ²	13 h/km ²	38.3%	8.9%	20 920 €/an	1 742 €/m ²
Saint-Dézéry (2 avis)	457	6 km ²	76 h/km ²	51.6%	5.3%	21 950 €/an	2 306 €/m ²
Castelnau-Valence	469	10 km ²	47 h/km ²	51%	6.6%	22 170 €/an	2 052 €/m ²

bien-dans-ma-ville.fr



Vous aimez votre ville ? Notez-la !

Et faites-nous part de vos remarques constructives



Avec

BIEN dans
ma **VILLE** 