



Version web

Ville de Servès-sur-Rhône

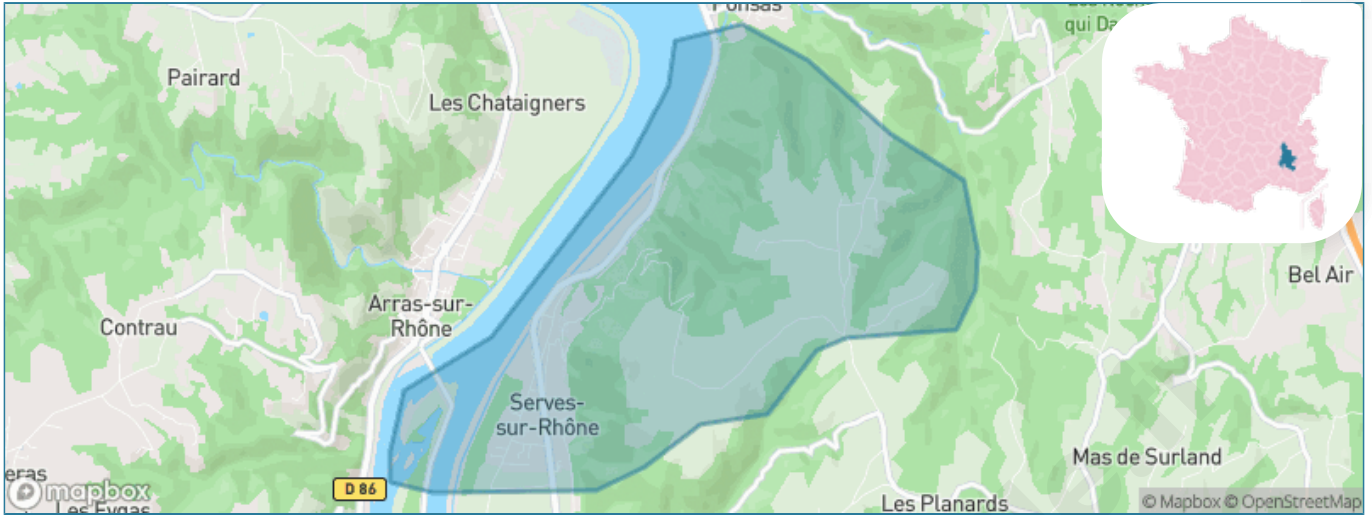
Présenté par

BIEN dans
ma **VILLE** 

Sommaire

Situation géographique	3
Statistiques sur la population	4
Evolution du nombre d'habitants	4
Tranche d'âge	5
0-14 ans	5
15-29 ans	5
30-44 ans	5
45-59 ans	5
60-74 ans	5
75-89 ans	5
90 ans et +	5
Activité professionnelle	5
Agriculteurs	5
Artisans, Commerçants	5
Cadres et sup.	5
Professions intermédiaires	5
Employé	5
Ouvrier	5
Retraité	5
Autres	5
Niveau de diplôme	6
Sans diplôme ou CEP	6
Brevet, BEPC, DNB	6
CAP-BEP ou équivalent	6
BAC ou équivalent	6
BAC+2	6
BAC+3 ou +4	6
BAC+5 ou plus	6
Composition des ménages	6
Couple sans enfant	6
Couple avec enfant(s)	6
Famille monoparentale	6
Colocation / Autre	6
Personnes seules	6
Profil électoraux	7
Premier tour	7
Sécurité	8
Evolution du nombre d'infractions	8
Pour comparer	9
Services à la population	10
Commerce	10
Éducation	10
Villes autour de Serves-sur-Rhône	11
Avis sur la ville de Serves-sur-Rhône	12
Moyenne par critère	12
Villes autour de Serves-sur-Rhône	12
Répartition des avis par note	12
Répartition des avis par note	12

Situation géographique



i Informations clés

- **Région** : Auvergne-Rhône-Alpes
- **Département** : Drôme
- **Code postal** : 26600
- **Superficie** : 6 km²



Statistiques sur la population



Nombre d'habitants

782



Age moyen

39 ans



Pop active

43.7%



Taux chômage

8.3%



Pop densité

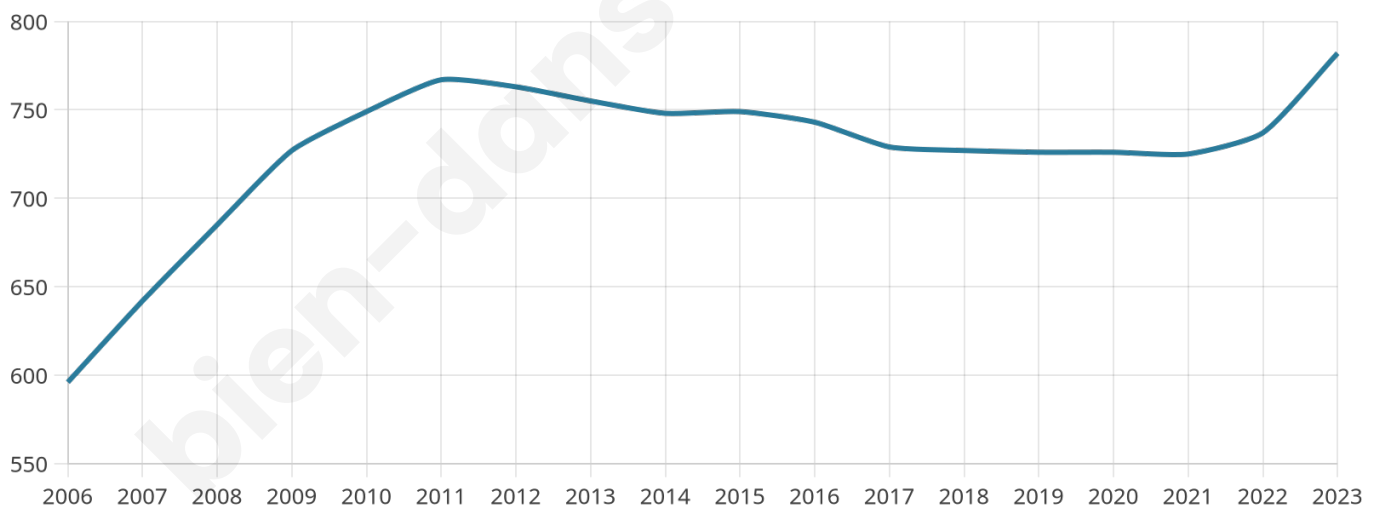
130 h/km²



Revenu moyen

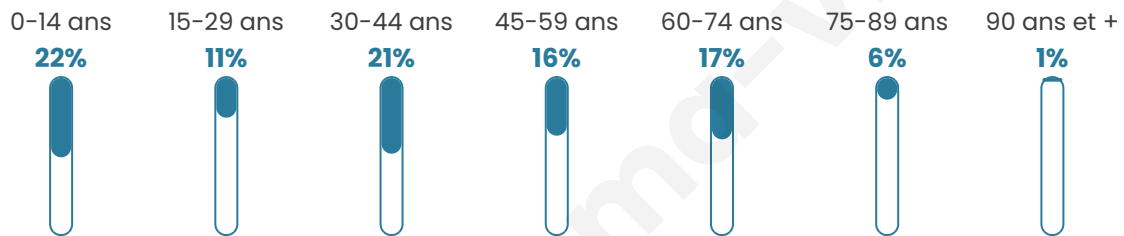
22 580 €/an

Evolution du nombre d'habitants

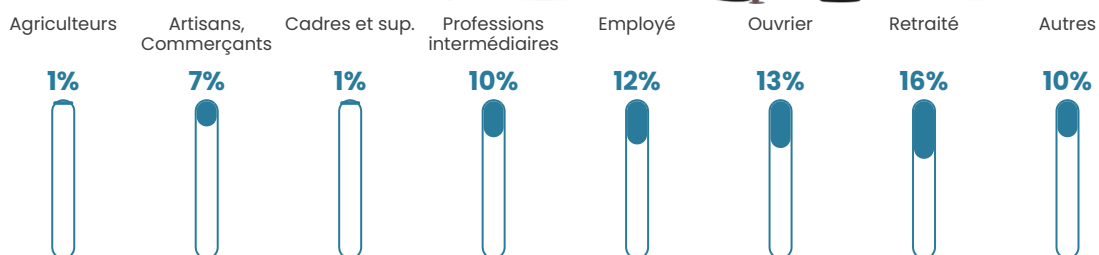


Sources : Institut national de la statistique et des études économiques (insee) selon Les dernières parutions officielles de 2024 portant sur les années 2020, 2021 et 2022.

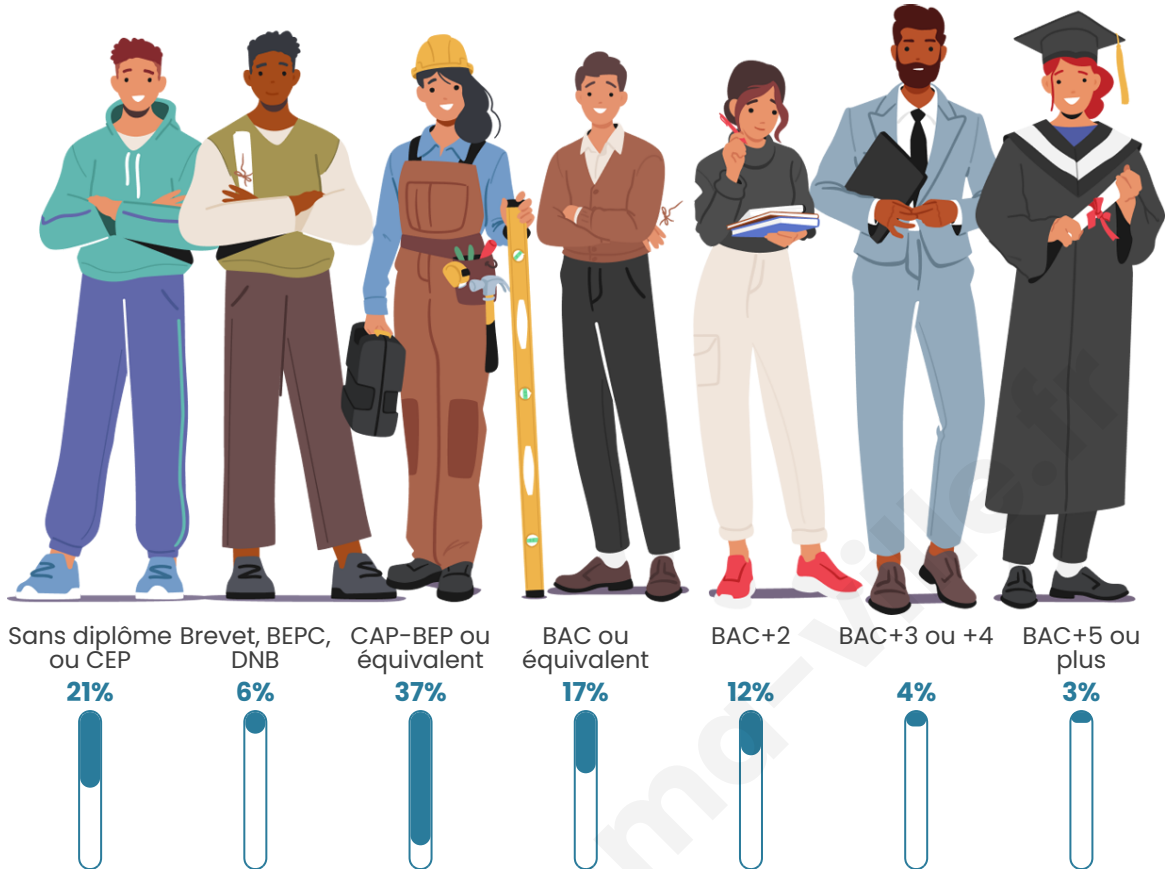
Tranche d'âge




Activité professionnelle



Niveau de diplôme













Composition des ménages



Profils électoraux

Premier tour

	Marine LE PEN	36.32 %
	Emmanuel MACRON	24.88 %
	Jean-Luc MÉLENCHON	11.19 %
	Éric ZEMMOUR	8.21 %
	Jean LASSALLE	4.98 %
	Nicolas DUPONT-AIGNAN	4.23 %
	Yannick JADOT	2.99 %
	Anne HIDALGO	2.49 %
	Valérie PÉCRESE	2.49 %
	Nathalie ARTHAUD	0.75 %
	Fabien ROUSSEL	0.75 %
	Philippe POUTOU	0.75 %



501 inscrits

Participation : 81.24%

Votes blancs : 0.74%

Votes nuls : 0.49%

Second tour

	Emmanuel MACRON	38,95 %
	Marine LE PEN	61,05 %

502 inscrits

Participation : 79.28%

Votes blancs : 6.28%

Votes nuls : 2.76%

Sécurité



Agressions physiques / sexuelles

0



Cambriolages

0



Vols / dégradations

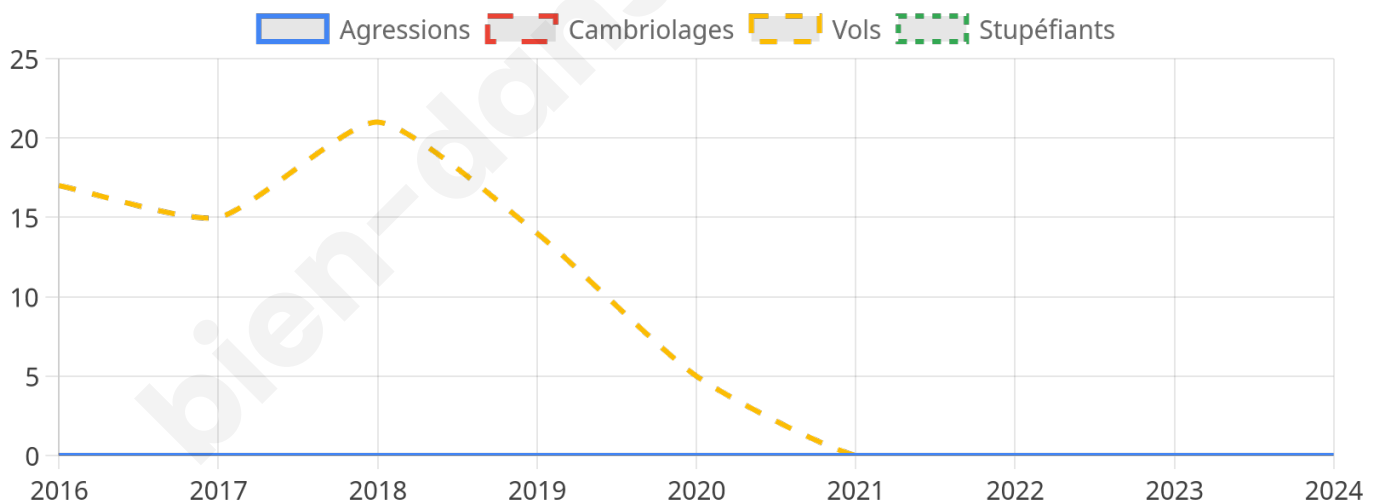
0



Stupéfiants

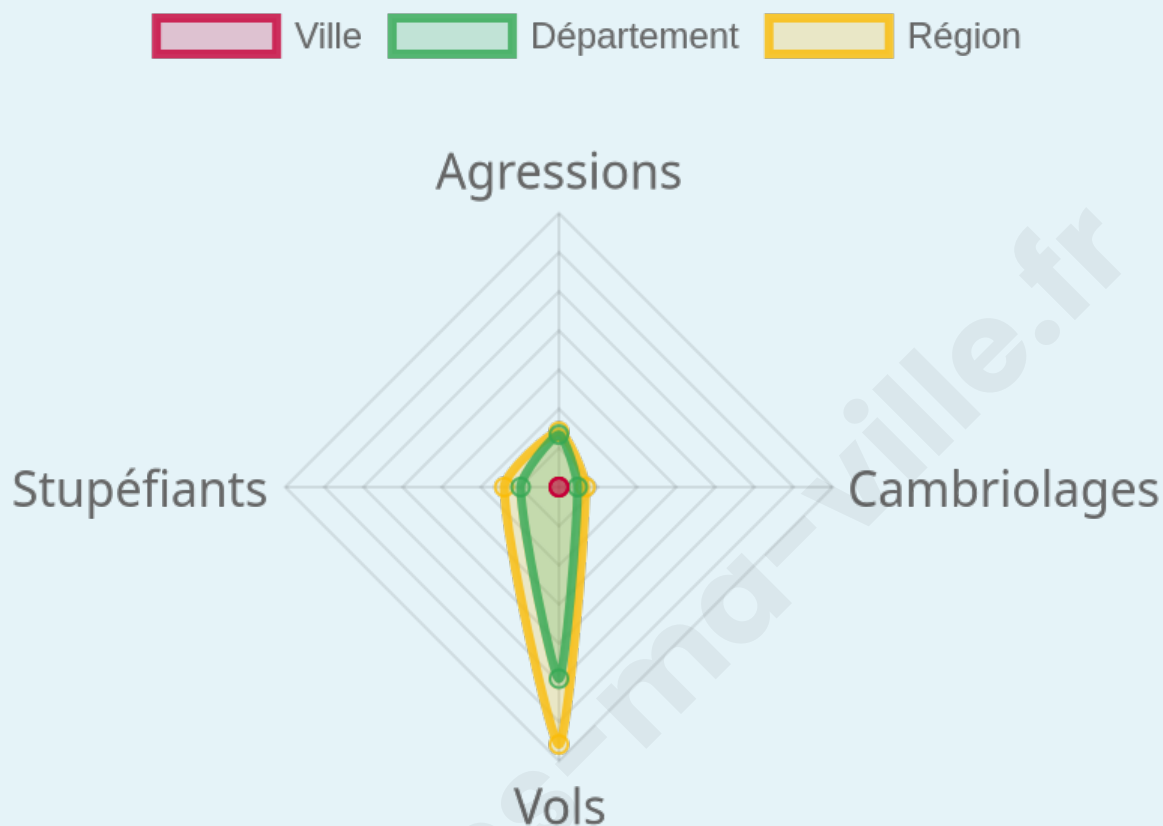
0

Evolution du nombre d'infractions



Pour comparer

(en proportion du nombre d'habitants)



Sources : Bases statistiques communale, départementale et régionale de la délinquance enregistrée par la police et la gendarmerie nationales selon les dernières parutions officielles de 2025 portant sur l'année 2024 ([data.gouv](https://data.gouv.fr)).

Agressions physiques / sexuelles : Violences sexuelles, coups et blessures volontaires intrafamiliaux, coups et blessures volontaires, autres coups, blessures volontaires et vols violents sans arme.

Cambriolages : Cambriolages de logements.

Vols : Vols avec armes, vols d'accessoires sur véhicules, vols dans les véhicules, vols de véhicules, vols sans violence contre des personnes, destructions, dégradations volontaires et escroqueries.

Stupéfiants : Trafic de stupéfiants dont (AFD) et usage de stupéfiants.

Services à la population



Commerce

Hypermarché	X <u>Saint-Jean-de-Muzols</u> 6km
Supermarché	X <u>Saint-Vallier</u> 5km
Superette	X <u>Gervans</u> 3km
Boulangerie	X <u>Arras-sur-Rhône</u> 1km
Boucherie	X <u>Arras-sur-Rhône</u> 1km
Restaurant	1
Garage	2
Station-service	X <u>Saint-Vallier</u> 4km
Banque	X <u>Saint-Vallier</u> 5km
La poste	X <u>Sécheras</u> 3km
Coiffeur	X <u>Érôme</u> 2km
Tabac	X <u>Saint-Vallier</u> 5km
Bars / discothèque	X <u>Érôme</u> 2km
Bibliothèque	X <u>Vion</u> 3km
Cinéma	X <u>Saint-Vallier</u> 5km
Vétérinaire	X <u>Saint-Vallier</u> 5km



Santé

Pharmacie	X <u>Saint-Vallier</u> 5km
Hôpital	X <u>Saint-Vallier</u> 5km
Laboratoire d'analyses médicales	X <u>Saint-Vallier</u> 5km
Etablissement pour handicapé	X <u>Saint-Vallier</u> 5km
EHPA	X <u>Saint-Vallier</u> 5km
Médecin	X <u>Saint-Jean-de-Muzols</u> 5km
Dentiste	X <u>Saint-Vallier</u> 5km
Chirurgien	X <u>Saint-Étienne-de-Valoux</u> 13km
Dermatologue	X <u>Romans-sur-Isère</u> 21km
Anesthésiste	X <u>Bourg-de-Péage</u> 22km
Gastro-entérologue	X <u>Tournon-sur-Rhône</u> 8km
Gynécologue	X <u>Tournon-sur-Rhône</u> 8km
Cancérologue	X <u>Valence</u> 26km
Neurologue	X <u>Bourg-de-Péage</u> 22km
Ophtalmologue	X <u>Tournon-sur-Rhône</u> 8km
ORL	X <u>Tournon-sur-Rhône</u> 7km
Cardiologue	X <u>Tournon-sur-Rhône</u> 8km
Pédiatre	X <u>Annonay</u> 18km
Pneumologue	X <u>Tournon-sur-Rhône</u> 7km
Psychologue	X <u>Annonay</u> 17km
Radiologue	X <u>Tournon-sur-Rhône</u> 7km
Rhumatologue	X <u>Romans-sur-Isère</u> 21km
Sage-femme	X <u>Sarras</u> 5km



Éducation

Crèche	X <u>Gervans</u> 3km
Ecole maternelle Public	1
Ecole maternelle Privé	X <u>Planfoy</u> 40km
Ecole primaire Public	X <u>Arras-sur-Rhône</u> 1km
Ecole primaire Privé	X <u>Saint-Vallier</u> 5km
Collège Public	X <u>Saint-Vallier</u> 5km
Collège Privé	X <u>Tournon-sur-Rhône</u> 7km
Lycée Public	X <u>Saint-Vallier</u> 7km
Lycée Privé	X <u>Tournon-sur-Rhône</u> 8km

Sources : Base Sirene des entreprises et de leurs établissements selon les dernières parutions officielles de 2025 portant sur l'année 2024 ([data.gouv](https://data.gouv.fr)). Liste, localisation et tarifs des professionnels de santé selon les dernières parutions officielles de 2025 portant sur l'année 2024 ([opendatasoft](https://opendatasoft.com)) et FINISS Extraction du Fichier des établissements selon les dernières parutions officielles de 2025 portant sur l'année 2024 ([data.gouv](https://data.gouv.fr)). Adresse et géolocalisation des établissements d'enseignement du premier et second degrés selon les dernières parutions officielles de 2025 portant sur l'année 2024 ([data.education.gouv](https://data.education.gouv.fr))

Villes autour de Servès-sur-Rhône

Ville	Habitants	Superficie	Pop densité	Pop active	Taux chômage	Revenu moyen	Prix immobilier
Arras-sur-Rhône	529	5 km ²	106 h/km ²	48.2%	6.2%	21 160 €/an	1 805 €/m ²
Érôme (3 avis)	848	7 km ²	121 h/km ²	51.2%	5.4%	23 410 €/an	1 828 €/m ²
Ozon	382	8 km ²	48 h/km ²	46.6%	4.5%	22 230 €/an	1 432 €/m ²
Saint-Vallier (5 avis)	4 027	5 km ²	805 h/km ²	43%	8.7%	18 280 €/an	1 006 €/m ²
Gervans	545	3 km ²	182 h/km ²	51%	3.3%	23 760 €/an	1 456 €/m ²
Vion	923	6 km ²	154 h/km ²	49.4%	5.3%	22 190 €/an	2 136 €/m ²
Sécheras	516	7 km ²	74 h/km ²	50.2%	5%	22 870 €/an	1 726 €/m ²
Ponsas	523	2 km ²	262 h/km ²	48.8%	4.2%	23 710 €/an	1 262 €/m ²
Lemps (3 avis)	798	12 km ²	67 h/km ²	48.6%	3%	22 880 €/an	1 308 €/m ²
Eclassan (1 avis)	1 054	15 km ²	70 h/km ²	46.1%	2.5%	23 380 €/an	1 546 €/m ²
Saint-Barthélemy-de-Vals	1 895	20 km ²	95 h/km ²	47.9%	5.4%	22 830 €/an	1 833 €/m ²
Cheminas (1 avis)	423	9 km ²	47 h/km ²	45.9%	3.8%	20 860 €/an	1 472 €/m ²
Saint-Jean-de-Muzols (2 avis)	2 489	10 km ²	249 h/km ²	43.8%	4.4%	23 710 €/an	2 072 €/m ²
Crozes-Hermitage (1 avis)	660	5 km ²	132 h/km ²	48.8%	2.3%	27 100 €/an	2 271 €/m ²
Sarras (2 avis)	2 220	11 km ²	202 h/km ²	46.7%	4.8%	22 220 €/an	1 611 €/m ²

Avis sur la ville de Serves-sur-Rhône



Moyenne par critère



Villes autour de Serves-sur-Rhône

Ville	Note globale	Sécurité	Éducation	Sport Loisir	Environnement	Vie pratique
Arras-sur-Rhône	-	-	-	-	-	-
Érôme (3 avis)	2.6	3.7	3.0	1.3	2.3	2.7
Ozon	-	-	-	-	-	-
Saint-Vallier (5 avis)	3.8	2.8	4.2	4.4	4.2	3.6
Gervans	-	-	-	-	-	-
Vion	-	-	-	-	-	-
Sécheras	-	-	-	-	-	-
Ponsas	-	-	-	-	-	-
Lemps (3 avis)	2.8	3.7	2.3	2.0	3.7	2.3
Eclassan (1 avis)	3.2	4.0	3.0	3.0	4.0	2.0
Saint-Barthélemy-de-Vals	-	-	-	-	-	-
Cheminas (1 avis)	3.0	2.0	4.0	2.0	5.0	2.0
Saint-Jean-de-Muzols (2 avis)	3.6	3.5	4.0	4.0	4.0	2.5
Crozes-Hermitage (1 avis)	3.6	5.0	5.0	3.0	3.0	2.0
Sarras (2 avis)	2.4	2.0	2.5	2.5	3.5	1.5



Vous aimez votre ville ? Notez-la !

Et faites-nous part de vos remarques constructives



Avec

BIEN dans
ma **VILLE** 