



Version web

# Ville de Serreslous-et- Arribans

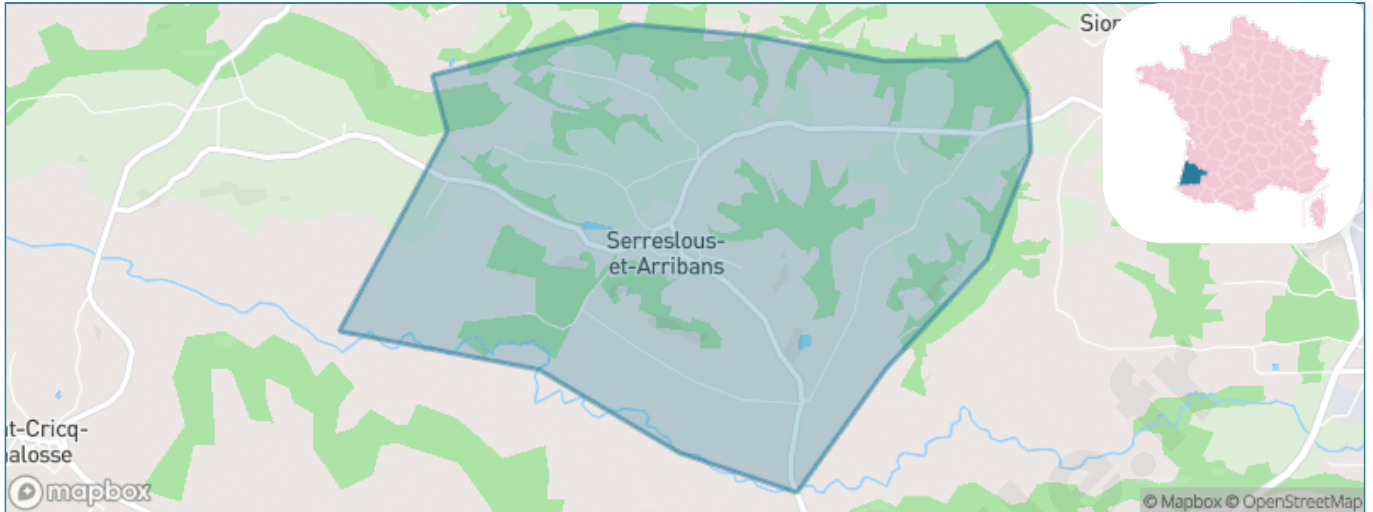
Présenté par

**BIEN** dans  
ma **VILLE** 

# Sommaire

|   |    |
|---|----|
| Situation géographique .....                  | 3  |
| Statistiques sur la population .....          | 4  |
| Evolution du nombre d'habitants .....         | 4  |
| Tranche d'âge .....                           | 5  |
| 0-14 ans .....                                | 5  |
| 15-29 ans .....                               | 5  |
| 30-44 ans .....                               | 5  |
| 45-59 ans .....                               | 5  |
| 60-74 ans .....                               | 5  |
| 75-89 ans .....                               | 5  |
| 90 ans et + .....                             | 5  |
| Activité professionnelle .....                | 5  |
| Agriculteurs .....                            | 5  |
| Artisans, Commerçants .....                   | 5  |
| Cadres et sup. ....                           | 5  |
| Professions intermédiaires .....              | 5  |
| Employé .....                                 | 5  |
| Ouvrier .....                                 | 5  |
| Retraité .....                                | 5  |
| Autres .....                                  | 5  |
| Niveau de diplôme .....                       | 6  |
| Sans diplôme ou CEP .....                     | 6  |
| Brevet, BEPC, DNB .....                       | 6  |
| CAP-BEP ou équivalent .....                   | 6  |
| BAC ou équivalent .....                       | 6  |
| BAC+2 .....                                   | 6  |
| BAC+3 ou +4 .....                             | 6  |
| BAC+5 ou plus .....                           | 6  |
| Composition des ménages .....                 | 6  |
| Couple sans enfant .....                      | 6  |
| Couple avec enfant(s) .....                   | 6  |
| Famille monoparentale .....                   | 6  |
| Colocation / Autre .....                      | 6  |
| Personnes seules .....                        | 6  |
| Profil électoraux .....                       | 7  |
| Premier tour .....                            | 7  |
| Sécurité .....                                | 8  |
| Evolution du nombre d'infractions .....       | 8  |
| Pour comparer .....                           | 9  |
| Services à la population .....                | 10 |
| Commerce .....                                | 10 |
| Éducation .....                               | 10 |
| Villes autour de Serreslous-et-Arribans ..... | 11 |

# Situation géographique



## i Informations clés

- **Région** : Nouvelle-Aquitaine
- **Département** : Landes
- **Code postal** : 40700
- **Superficie** : 5 km<sup>2</sup>



# Statistiques sur la population



Nombre d'habitants

**196**



Age moyen

**46 ans**



Pop active

**42.9%**



Taux chômage

**7.8%**



Pop densité

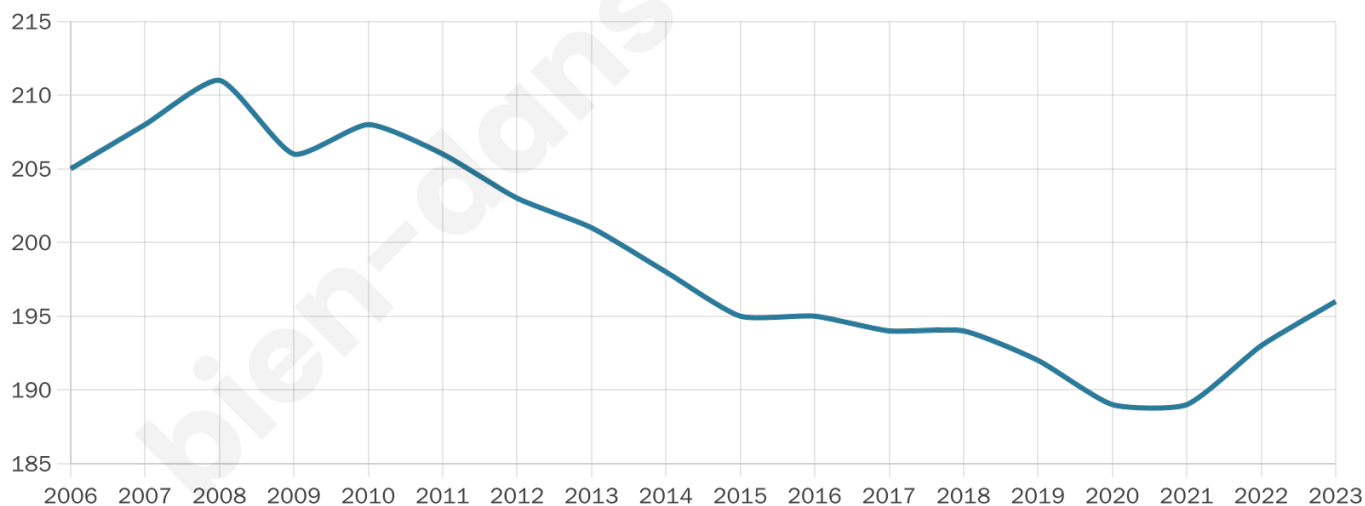
**39 h/km<sup>2</sup>**



Revenu moyen

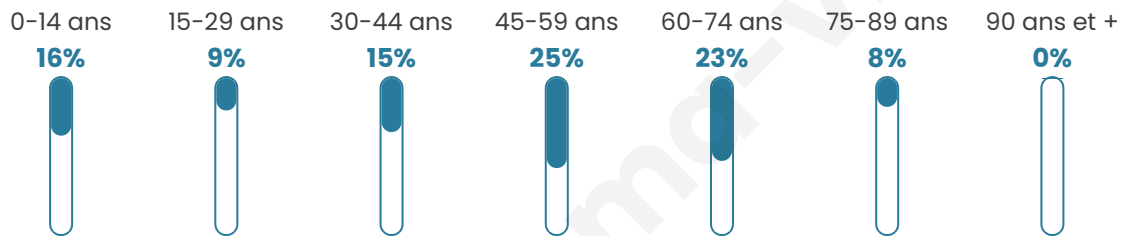
**22 690 €/an**

## Evolution du nombre d'habitants

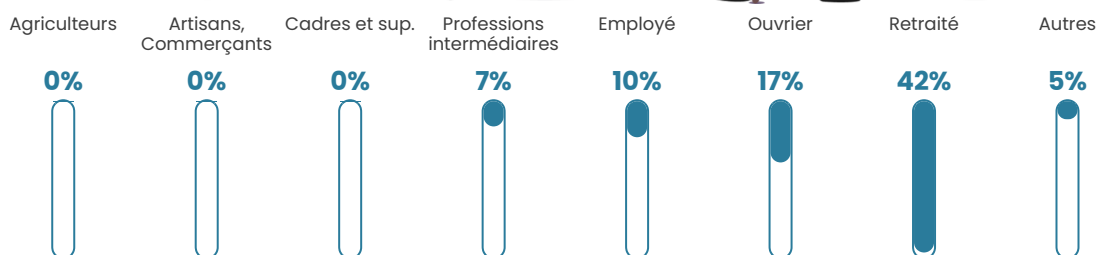


Sources : Institut national de la statistique et des études économiques (insee) selon Les dernières parutions officielles de 2024 portant sur les années 2020, 2021 et 2022.


## Tranche d'âge




## Activité professionnelle



## Niveau de diplôme















## Composition des ménages



# Profils électoraux

## Premier tour

|   |                           |         |
|---|---------------------------|---------|
|    | Emmanuel<br>MACRON        | 30.23 % |
|    | Marine LE PEN             | 21.71 % |
|    | Jean LASSALLE             | 17.05 % |
|    | Jean-Luc<br>MÉLENCHON     | 10.08 % |
|    | Anne HIDALGO              | 6.20 %  |
|   | Fabien ROUSSEL            | 5.43 %  |
|  | Éric ZEMMOUR              | 2.33 %  |
|  | Yannick JADOT             | 1.55 %  |
|  | Valérie PÉCRESSE          | 1.55 %  |
|  | Philippe POUTOU           | 1.55 %  |
|  | Nicolas DUPONT-<br>AIGNAN | 1.55 %  |
|  | Nathalie ARTHAUD          | 0.78 %  |



### 163 inscrits

Participation : 83.44%

Votes blancs : 4.41%

Votes nuls : 0.74%

## Second tour

|   |                    |         |
|---|--------------------|---------|
|  | Emmanuel<br>MACRON | 60,48 % |
|  | Marine LE PEN      | 39,52 % |

### 163 inscrits

Participation : 84.66%

Votes blancs : 7.25%

Votes nuls : 2.9%

# Sécurité



Agressions physiques / sexuelles

0



Cambriolages

0



Vols / dégradations

0



Stupéfiants

0

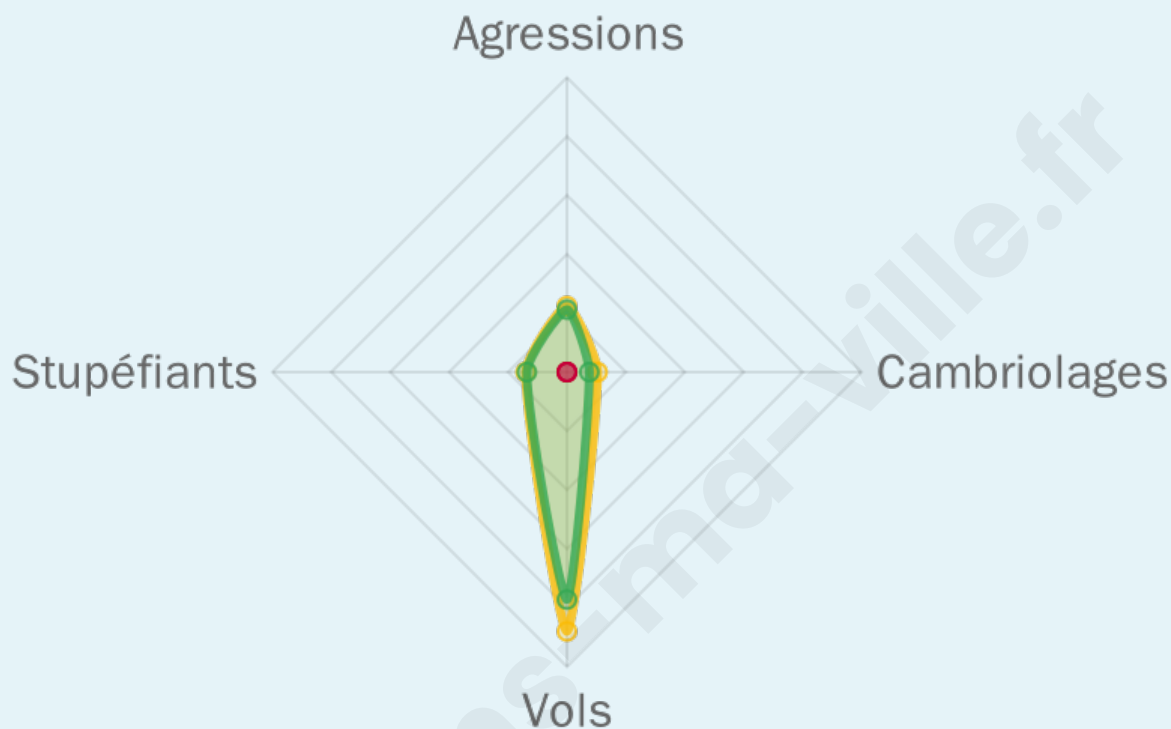
## Evolution du nombre d'infractions



## Pour comparer

(en proportion du nombre d'habitants)

■ Ville ■ Département ■ Région



Sources : Bases statistiques communale, départementale et régionale de la délinquance enregistrée par la police et la gendarmerie nationales selon les dernières parutions officielles de 2025 portant sur l'année 2024 ([data.gouv](https://data.gouv.fr)).

Agressions physiques / sexuelles : Violences sexuelles, coups et blessures volontaires intrafamiliaux, coups et blessures volontaires, autres coups, blessures volontaires et vols violents sans arme.

Cambriolages : Cambriolages de logements.

Vols : Vols avec armes, vols d'accessoires sur véhicules, vols dans les véhicules, vols de véhicules, vols sans violence contre des personnes, destructions, dégradations volontaires et escroqueries.

Stupéfiants : Trafic de stupéfiants dont (AFD) et usage de stupéfiants.

# Services à la population



## Commerce

|                    |                                    |
|--------------------|------------------------------------|
| Hypermarché        | X <a href="#">Hagetmau</a> 4km     |
| Supermarché        | X <a href="#">Hagetmau</a> 4km     |
| Superette          | X <a href="#">Hagetmau</a> 4km     |
| Boulangerie        | X <a href="#">Doazit</a> 3km       |
| Boucherie          | X <a href="#">Hagetmau</a> 5km     |
| Restaurant         | X <a href="#">Doazit</a> 3km       |
| Garage             | X <a href="#">Hagetmau</a> 4km     |
| Station-service    | X <a href="#">Hagetmau</a> 5km     |
| Banque             | X <a href="#">Hagetmau</a> 5km     |
| La poste           | X <a href="#">Coudures</a> 11km    |
| Coiffeur           | X <a href="#">Hagetmau</a> 3km     |
| Tabac              | X <a href="#">Saint-Sever</a> 13km |
| Bars / discothèque | 1                                  |
| Bibliothèque       | X <a href="#">Saint-Sever</a> 12km |
| Cinéma             | X <a href="#">Hagetmau</a> 5km     |
| Vétérinaire        | X <a href="#">Hagetmau</a> 4km     |



## Santé

|                                  |   |
|----------------------------------|---|
| Pharmacie                        | X <a href="#">Hagetmau</a> 4km              |
| Hôpital                          | X <a href="#">Saint-Sever</a> 12km          |
| Laboratoire d'analyses médicales | X <a href="#">Hagetmau</a> 5km              |
| Etablissement pour handicapé     | X <a href="#">Saint-Sever</a> 11km          |
| EHPA                             | X <a href="#">Hagetmau</a> 4km              |
| Médecin                          | X <a href="#">Hagetmau</a> 5km              |
| Dentiste                         | X <a href="#">Hagetmau</a> 4km              |
| Chirurgien                       | X <a href="#">Hagetmau</a> 5km              |
| Dermatologue                     | X <a href="#">Orthez</a> 22km               |
| Anesthésiste                     | X <a href="#">Orthez</a> 23km               |
| Gastro-entérologue               | X <a href="#">Saint-Pierre-du-Mont</a> 26km |
| Gynécologue                      | X <a href="#">Saint-Pierre-du-Mont</a> 26km |
| Cancérologue                     | X <a href="#">Bayonne</a> 68km              |
| Neurologue                       | X <a href="#">Saint-Pierre-du-Mont</a> 26km |
| Ophthalmologue                   | X <a href="#">Orthez</a> 22km               |
| ORL                              | X <a href="#">Orthez</a> 22km               |
| Cardiologue                      | X <a href="#">Orthez</a> 22km               |
| Pédiatre                         | X <a href="#">Orthez</a> 22km               |
| Pneumologue                      | X <a href="#">Saint-Pierre-du-Mont</a> 26km |
| Psychologue                      | X <a href="#">Saint-Pierre-du-Mont</a> 26km |
| Radiologue                       | X <a href="#">Saint-Sever</a> 12km          |
| Rhumatologue                     | X <a href="#">Orthez</a> 22km               |
| Sage-femme                       | X <a href="#">Hagetmau</a> 4km              |



## Éducation

|                         |                                    |
|-------------------------|------------------------------------|
| Crèche                  | X <a href="#">Hagetmau</a> 5km     |
| Ecole maternelle Public | X <a href="#">Hagetmau</a> 5km     |
| Ecole maternelle Privé  | X <a href="#">La Brède</a> 115km   |
| Ecole primaire Public   | X <a href="#">Doazit</a> 3km       |
| Ecole primaire Privé    | X <a href="#">Amou</a> 11km        |
| Collège Public          | X <a href="#">Hagetmau</a> 5km     |
| Collège Privé           | X <a href="#">Saint-Sever</a> 12km |
| Lycée Public            | X <a href="#">Mugron</a> 12km      |
| Lycée Privé             | X <a href="#">Orthez</a> 22km      |

Sources : Base Sirene des entreprises et de leurs établissements selon les dernières parutions officielles de 2025 portant sur l'année 2024 ([data.gouv](#)). Liste, localisation et tarifs des professionnels de santé selon les dernières parutions officielles de 2025 portant sur l'année 2024 ([opendatasoft](#)) et FINISS Extraction du Fichier des établissements selon les dernières parutions officielles de 2025 portant sur l'année 2024 ([data.gouv](#)). Adresse et géolocalisation des établissements d'enseignement du premier et second degrés selon les dernières parutions officielles de 2025 portant sur l'année 2024 ([data.education.gouv](#))

## Villes autour de Serreslous-et-Arribans

| Ville                | Habitants | Superficie         | Pop densité           | Pop active | Taux chômage | Revenu moyen | Prix immobilier        |
|----------------------|-----------|--------------------|-----------------------|------------|--------------|--------------|------------------------|
| Saint-Cricq-Chalosse | 614       | 20 km <sup>2</sup> | 31 h/km <sup>2</sup>  | 45.9%      | 5.7%         | 21 250 €/an  | 1 495 €/m <sup>2</sup> |
| Doazit (1 avis)      | 839       | 22 km <sup>2</sup> | 38 h/km <sup>2</sup>  | 46%        | 5%           | 22 150 €/an  | 1 116 €/m <sup>2</sup> |
| Horsarrieu (1 avis)  | 717       | 11 km <sup>2</sup> | 65 h/km <sup>2</sup>  | 42.7%      | 2.5%         | 23 990 €/an  | 1 342 €/m <sup>2</sup> |
| Maylis               | 294       | 12 km <sup>2</sup> | 25 h/km <sup>2</sup>  | 48%        | 3.7%         | 22 420 €/an  | 1 535 €/m <sup>2</sup> |
| Hagetmau (3 avis)    | 4 624     | 28 km <sup>2</sup> | 165 h/km <sup>2</sup> | 41.8%      | 5.2%         | 21 490 €/an  | 1 398 €/m <sup>2</sup> |
| Bergouey             | 110       | 4 km <sup>2</sup>  | 28 h/km <sup>2</sup>  | 39.1%      | 3.6%         | 22 060 €/an  | 1 044 €/m <sup>2</sup> |
| Brassempouy          | 279       | 10 km <sup>2</sup> | 28 h/km <sup>2</sup>  | 43.7%      | 5.4%         | 24 090 €/an  | 947 €/m <sup>2</sup>   |
| Momuy                | 487       | 13 km <sup>2</sup> | 37 h/km <sup>2</sup>  | 44.8%      | 5.5%         | 22 510 €/an  | 1 451 €/m <sup>2</sup> |
| Cazalis              | 136       | 5 km <sup>2</sup>  | 27 h/km <sup>2</sup>  | 44.9%      | 2.9%         | 22 750 €/an  | 917 €/m <sup>2</sup>   |
| Labastide-Chalosse   | 172       | 4 km <sup>2</sup>  | 43 h/km <sup>2</sup>  | 42.4%      | 2.9%         | 21 120 €/an  | 985 €/m <sup>2</sup>   |
| Saint-Aubin          | 498       | 9 km <sup>2</sup>  | 55 h/km <sup>2</sup>  | 46.6%      | 4%           | 21 500 €/an  | 1 121 €/m <sup>2</sup> |
| Dumes                | 265       | 2 km <sup>2</sup>  | 133 h/km <sup>2</sup> | 47.5%      | 3.8%         | 23 450 €/an  | 1 424 €/m <sup>2</sup> |
| Larbey               | 237       | 6 km <sup>2</sup>  | 40 h/km <sup>2</sup>  | 41.8%      | 4.2%         | 21 150 €/an  | 675 €/m <sup>2</sup>   |
| Audignon             | 386       | 9 km <sup>2</sup>  | 43 h/km <sup>2</sup>  | 46.4%      | 3.1%         | 23 080 €/an  | 1 116 €/m <sup>2</sup> |
| Hauriet              | 271       | 7 km <sup>2</sup>  | 39 h/km <sup>2</sup>  | 45%        | 3.3%         | 21 560 €/an  | 1 360 €/m <sup>2</sup> |

bien-dans-ma-ville.fr



# Vous aimez votre ville ? Notez-la !

Et faites-nous part de vos remarques constructives



Avec

**BIEN** dans ma **VILLE** 