



Version web

Ville de La Serre

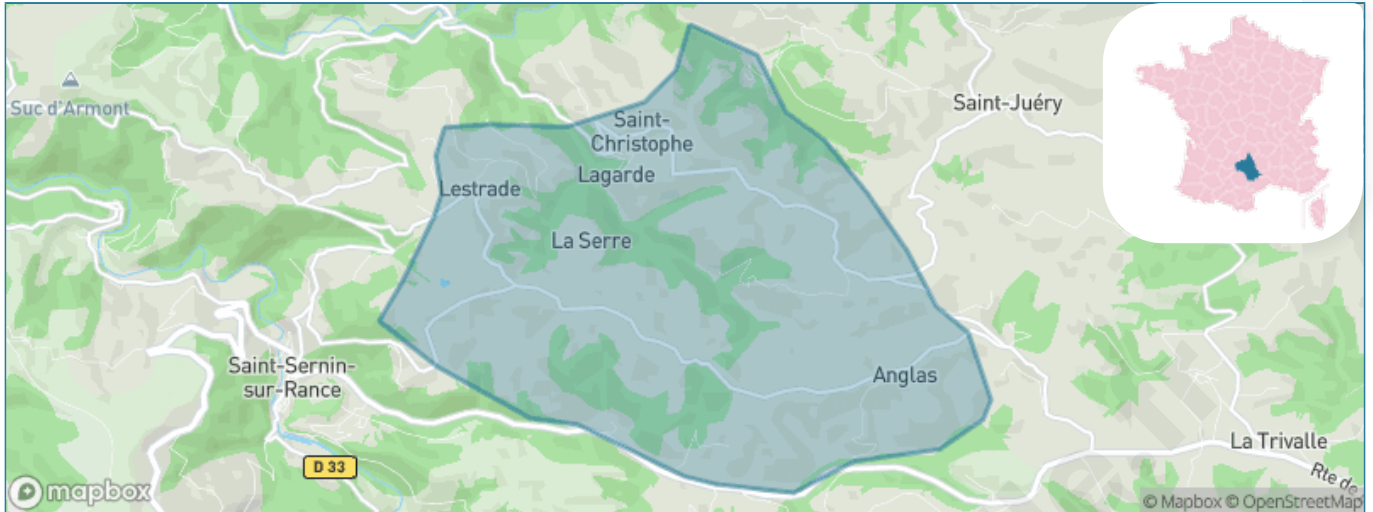
Présenté par

BIEN dans
ma **VILLE** 

Sommaire

Situation géographique	3
Statistiques sur la population	4
Evolution du nombre d'habitants	4
Tranche d'âge	5
0-14 ans	5
15-29 ans	5
30-44 ans	5
45-59 ans	5
60-74 ans	5
75-89 ans	5
90 ans et +	5
Activité professionnelle	5
Agriculteurs	5
Artisans, Commerçants	5
Cadres et sup.	5
Professions intermédiaires	5
Employé	5
Ouvrier	5
Retraité	5
Autres	5
Niveau de diplôme	6
Sans diplôme ou CEP	6
Brevet, BEPC, DNB	6
CAP-BEP ou équivalent	6
BAC ou équivalent	6
BAC+2	6
BAC+3 ou +4	6
BAC+5 ou plus	6
Composition des ménages	6
Couple sans enfant	6
Couple avec enfant(s)	6
Famille monoparentale	6
Colocation / Autre	6
Personnes seules	6
Profils électoraux	7
Premier tour	7
Sécurité	8
Evolution du nombre d'infractions	8
Pour comparer	9
Services à la population	10
Commerce	10
Éducation	10
Villes autour de La Serre	12

Situation géographique



i Informations clés

- **Région** : Occitanie
- **Département** : Aveyron
- **Code postal** : 12380
- **Superficie** : 18 km²



AVEYRON



LE DÉPARTEMENT

Statistiques sur la population



Nombre d'habitants

124



Age moyen

47 ans



Pop active

48.4%



Taux chômage

5.1%



Pop densité

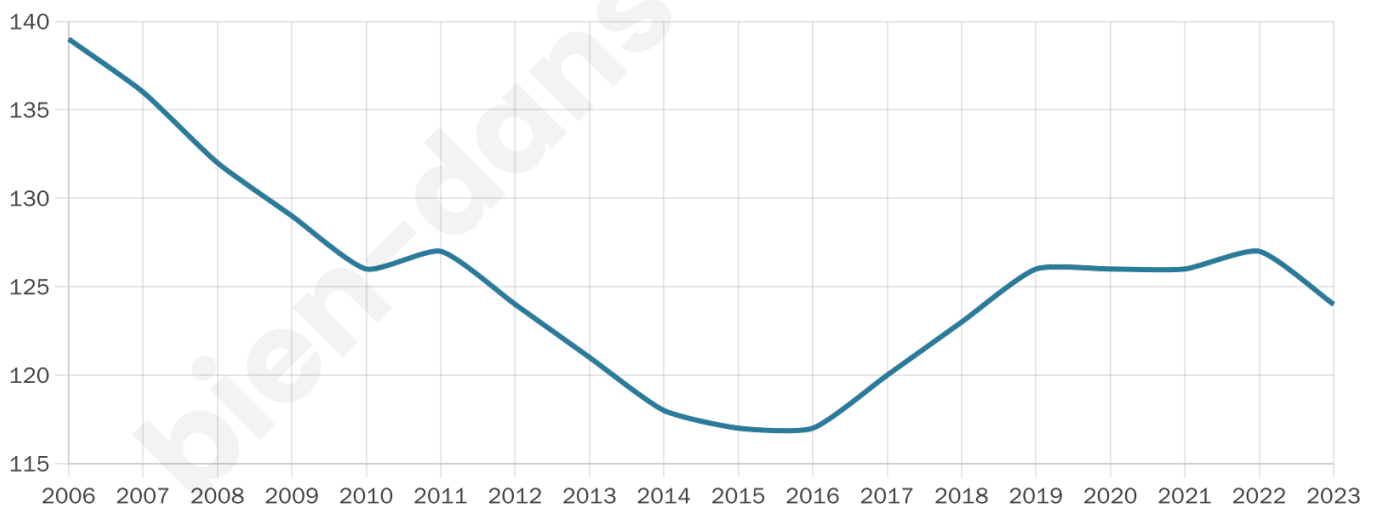
7 h/km²



Revenu moyen

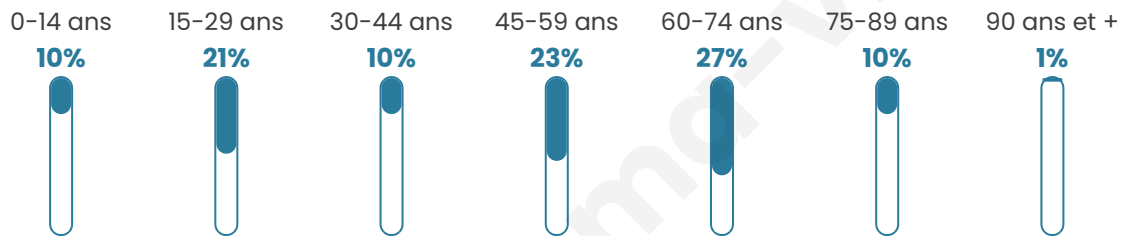
19 910 €/an

Evolution du nombre d'habitants

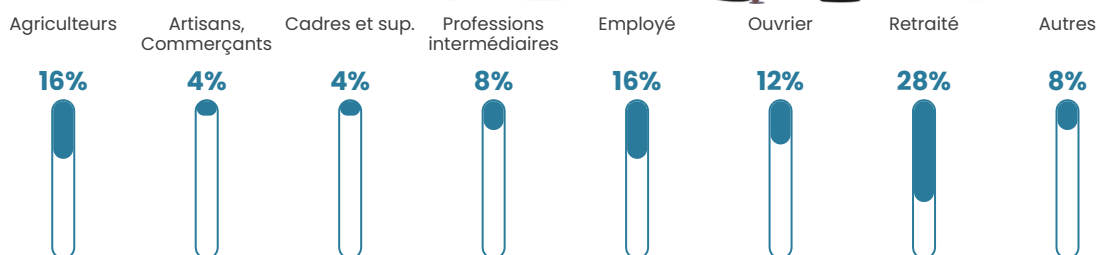


Sources : Institut national de la statistique et des études économiques (insee) selon Les dernières parutions officielles de 2024 portant sur les années 2020, 2021 et 2022.


Tranche d'âge




Activité professionnelle



Niveau de diplôme



Composition des ménages



Profils électoraux



Premier tour

	Marine LE PEN	23.53 %
	Emmanuel MACRON	22.55 %
	Jean-Luc MÉLENCHON	15.69 %
	Jean LASSALLE	14.71 %
	Valérie PÉCRESSE	12.75 %
	Yannick JADOT	3.92 %
	Éric ZEMMOUR	1.96 %
	Philippe POUTOU	1.96 %
	Fabien ROUSSEL	0.98 %
	Anne HIDALGO	0.98 %
	Nicolas DUPONT-AIGNAN	0.98 %
	Nathalie ARTHAUD	0.00 %

125 inscrits

Participation : 84%
Votes blancs : 1.90%
Votes nuls : 0.95%

Second tour

	Emmanuel MACRON	54,26 %
	Marine LE PEN	45,74 %

125 inscrits

Participation : 85.6%
Votes blancs : 8.41%
Votes nuls : 3.74%

Sécurité



Agressions physiques / sexuelles

0



Cambriolages

0



Vols / dégradations

0



Stupéfiants

0

Evolution du nombre d'infractions



Pour comparer

(en proportion du nombre d'habitants)



Sources : Bases statistiques communale, départementale et régionale de la délinquance enregistrée par la police et la gendarmerie nationales selon les dernières parutions officielles de 2025 portant sur l'année 2024 ([data.gouv](https://data.gouv.fr)).

Agressions physiques / sexuelles : Violences sexuelles, coups et blessures volontaires intrafamiliaux, coups et blessures volontaires, autres coups, blessures volontaires et vols violents sans arme.

Cambriolages : Cambriolages de logements.

Vols : Vols avec armes, vols d'accessoires sur véhicules, vols dans les véhicules, vols de véhicules, vols sans violence contre des personnes, destructions, dégradations volontaires et escroqueries.

Stupéfiants : Trafic de stupéfiants dont (AFD) et usage de stupéfiants.

Services à la population



Commerce

Hypermarché	X Vabres-l'Abbaye 15km
Supermarché	X Saint-Affrique 16km
Superette	X Saint-Sernin-sur-Rance 6km
Boulangerie	X Saint-Sernin-sur-Rance 6km
Boucherie	X Belmont-sur-Rance 10km
Restaurant	X Combret 5km
Garage	X Saint-Sernin-sur-Rance 6km
Station-service	X Saint-Juéry 4km
Banque	X Saint-Sernin-sur-Rance 6km
La poste	X Laval-Roquecezière 11km
Coiffeur	X Saint-Sernin-sur-Rance 6km
Tabac	X Alban 17km
Bars / discothèque	X Saint-Sernin-sur-Rance 6km
Bibliothèque	X Roquefort-sur-Soulzon 27km
Cinéma	X Camarès 17km
Vétérinaire	X Alban 17km



Santé

Pharmacie	X Saint-Sernin-sur-Rance 6km
Hôpital	X Saint-Affrique 17km
Laboratoire d'analyses médicales	X Saint-Affrique 18km
Etablissement pour handicapé	X Belmont-sur-Rance 9km
EHPA	X Saint-Sernin-sur-Rance 6km
Médecin	X Saint-Sernin-sur-Rance 6km
Dentiste	X Coupjac 11km
Chirurgien	X Saint-Affrique 18km
Dermatologue	X Millau 40km
Anesthésiste	X Albi 42km
Gastro-entérologue	X Saint-Affrique 17km
Gynécologue	X Millau 39km
Cancérologue	X Castres 46km
Neurologue	X Valderiès 38km
Ophtalmologue	X Albi 41km
ORL	X Millau 39km
Cardiologue	X Creissels 38km
Pédiatre	X Millau 40km
Pneumologue	X Albi 42km
Psychologue	X Millau 40km
Radiologue	X Millau 38km
Rhumatologue	X Saint-Affrique 18km
Sage-femme	X Saint-Affrique 18km



Éducation

Crèche	X Saint-Sernin-sur-Rance 6km
Ecole maternelle Public	X Trébas 17km
Ecole maternelle Privé	X Espalion 71km
Ecole primaire Public	X Saint-Juéry 3km
Ecole primaire Privé	X Saint-Sernin-sur-Rance 6km
Collège Public	X Alban 18km
Collège Privé	X Belmont-sur-Rance 10km
Lycée Public	X Saint-Affrique 16km

Sources : Base Sirene des entreprises et de leurs établissements selon les dernières parutions officielles de 2025 portant sur l'année 2024 ([data.gouv](#)). Liste, localisation et tarifs des professionnels de santé selon les dernières parutions officielles de 2025 portant sur l'année 2024 ([opendatasoft](#)) et FINISS Extraction du Fichier des établissements selon les dernières parutions officielles de 2025 portant sur l'année 2024 ([data.gouv](#)). Adresse et géolocalisation des établissements d'enseignement du premier et second degrés selon les dernières parutions officielles de 2025 portant sur l'année 2024 ([data.education.gouv](#))

bien-dans-ma-ville.fr

Villes autour de La Serre

Ville	Habitants	Superficie	Pop densité	Pop active	Taux chômage	Revenu moyen	Prix immobilier
Saint-Juéry	256	29 km ²	9 h/km ²	50.8%	9.4%	19 680 €/an	1 253 €/m ²
Saint-Juéry (4 avis)	6 564	9 km ²	729 h/km ²	42.1%	5.9%	20 770 €/an	1 639 €/m ²
Pousthomy	212	17 km ²	12 h/km ²	43.9%	3.8%	18 490 €/an	787 €/m ²
Saint-Sernin-sur-Rance (1 avis)	580	11 km ²	53 h/km ²	35.5%	5%	21 130 €/an	1 082 €/m ²
Rebourguil	296	35 km ²	8 h/km ²	43.9%	3%	20 650 €/an	3 226 €/m ²
Martrin	241	23 km ²	10 h/km ²	43.2%	7.5%	16 260 €/an	2 181 €/m ²
Balaguier-sur-Rance	90	9 km ²	10 h/km ²	42.2%	1.1%	NC	714 €/m ²
Calmels-et-le-Viala (1 avis)	182	23 km ²	8 h/km ²	53.3%	5.5%	21 860 €/an	1 215 €/m ²
Montclar (1 avis)	133	12 km ²	11 h/km ²	40.6%	4.5%	18 440 €/an	1 087 €/m ²
Saint-Izaire	314	34 km ²	9 h/km ²	38.2%	5.1%	19 010 €/an	923 €/m ²
Montfranc	130	6 km ²	22 h/km ²	40.8%	0.8%	18 480 €/an	NC
Belmont-sur-Rance	1 001	44 km ²	23 h/km ²	39%	2.3%	20 720 €/an	1 578 €/m ²
Laval-Roquecezière	303	30 km ²	10 h/km ²	35.6%	4.3%	18 150 €/an	805 €/m ²
Miolles	108	12 km ²	9 h/km ²	44.4%	8.3%	NC	1 321 €/m ²
Coupiac (1 avis)	353	24 km ²	15 h/km ²	35.4%	4%	18 710 €/an	1 218 €/m ²

bien-dans-ma-ville.fr



Vous aimez votre ville ? Notez-la !

Et faites-nous part de vos remarques constructives



Avec

BIEN dans ma **VILLE** 