



Version web

# Ville de Serraval

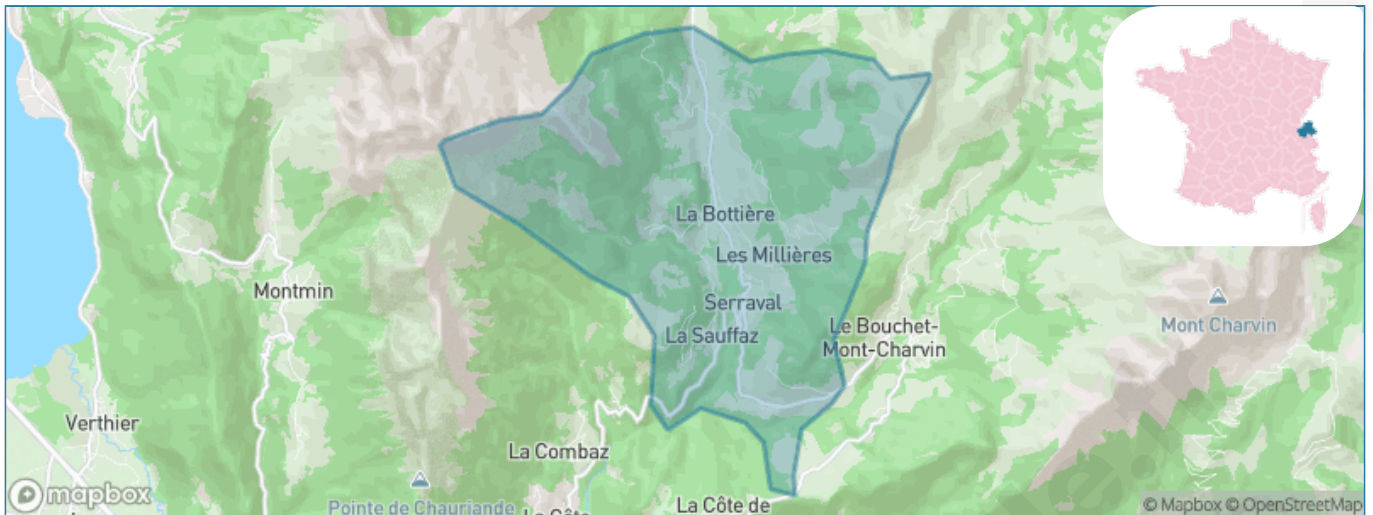
Présenté par

**BIEN** dans  
ma **VILLE** 

# Sommaire

Situation géographique .....	3
Statistiques sur la population .....	4
Evolution du nombre d'habitants .....	4
Tranche d'âge .....	5
0-14 ans .....	5
15-29 ans .....	5
30-44 ans .....	5
45-59 ans .....	5
60-74 ans .....	5
75-89 ans .....	5
90 ans et + .....	5
Activité professionnelle .....	5
Agriculteurs .....	5
Artisans, Commerçants .....	5
Cadres et sup. ....	5
Professions intermédiaires .....	5
Employé .....	5
Ouvrier .....	5
Retraité .....	5
Autres .....	5
Niveau de diplôme .....	6
Sans diplôme ou CEP .....	6
Brevet, BEPC, DNB .....	6
CAP-BEP ou équivalent .....	6
BAC ou équivalent .....	6
BAC+2 .....	6
BAC+3 ou +4 .....	6
BAC+5 ou plus .....	6
Composition des ménages .....	6
Couple sans enfant .....	6
Couple avec enfant(s) .....	6
Famille monoparentale .....	6
Colocation / Autre .....	6
Personnes seules .....	6
Profils électoraux .....	7
Premier tour .....	7
Sécurité .....	8
Evolution du nombre d'infractions .....	8
Pour comparer .....	9
Services à la population .....	10
Commerce .....	10
Éducation .....	10
Villes autour de Serraval .....	12

# Situation géographique



## i Informations clés

- **Région** : Auvergne-Rhône-Alpes
- **Département** : Haute-Savoie
- **Code postal** : 74230
- **Superficie** : 19 km<sup>2</sup>



**haute**  
**savoie**  
le Département

# Statistiques sur la population



Nombre d'habitants

**758**



Age moyen

**38 ans**



Pop active

**51.8%**



Taux chômage

**2.4%**



Pop densité

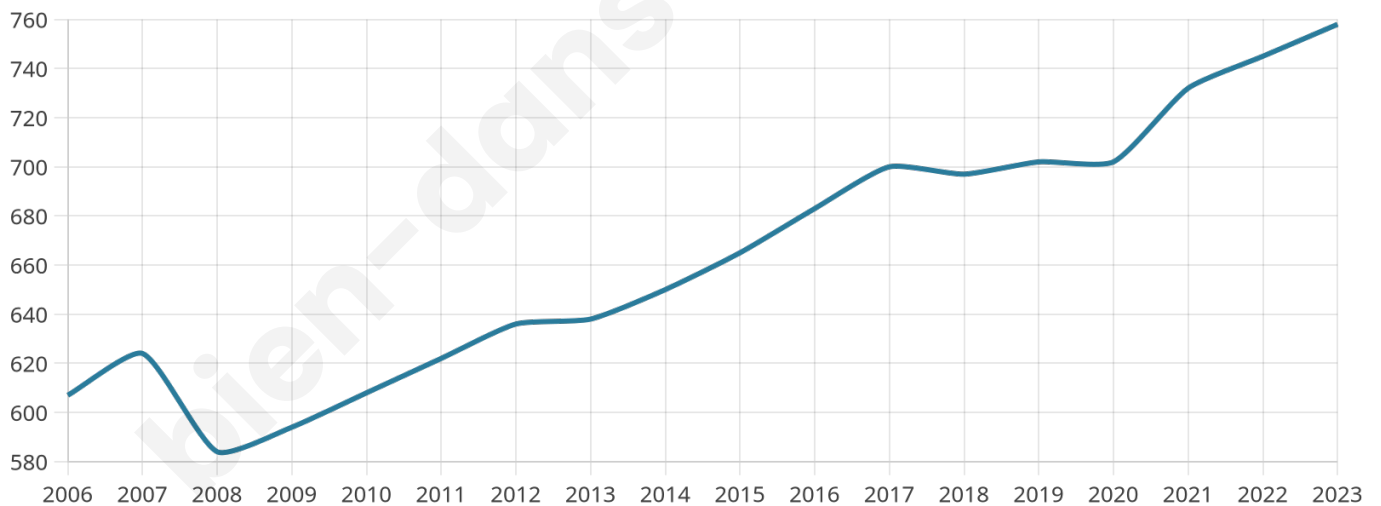
**40 h/km<sup>2</sup>**



Revenu moyen

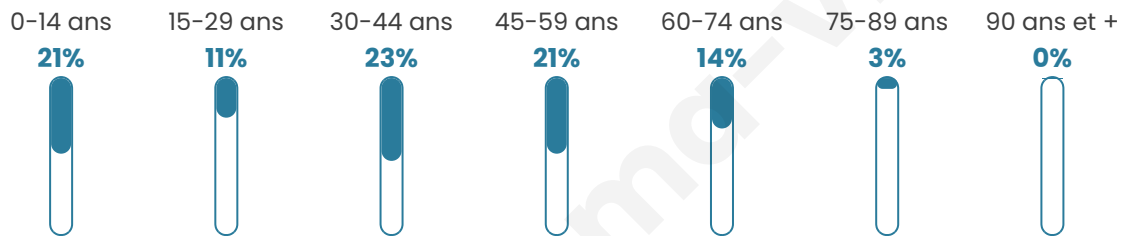
**25 770 €/an**

## Evolution du nombre d'habitants

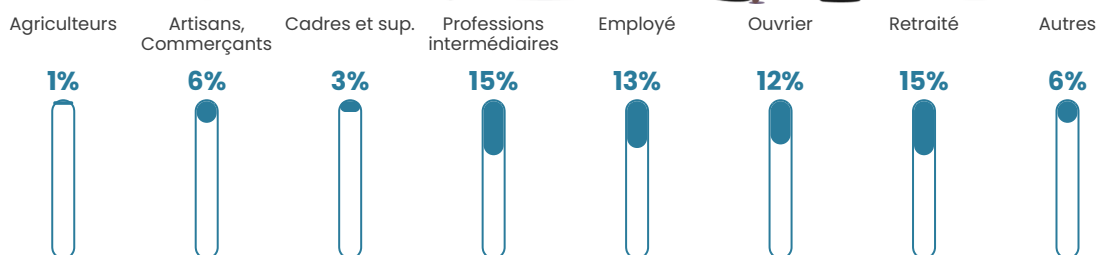


Sources : Institut national de la statistique et des études économiques (insee) selon Les dernières parutions officielles de 2024 portant sur les années 2020, 2021 et 2022.


## Tranche d'âge




## Activité professionnelle



## Niveau de diplôme



## Composition des ménages





# Profils électoraux

## Premier tour

	Emmanuel MACRON	26.16 %
	Marine LE PEN	21.51 %
	Jean-Luc MÉLENCHON	14.63 %
	Yannick JADOT	9.76 %
	Valérie PÉCRESE	7.10 %
	Éric ZEMMOUR	5.99 %
	Jean LASSALLE	5.10 %
	Nicolas DUPONT- AIGNAN	4.66 %
	Anne HIDALGO	2.22 %
	Philippe POUTOU	1.11 %
	Nathalie ARTHAUD	0.89 %
	Fabien ROUSSEL	0.89 %

## Second tour

	Emmanuel MACRON	60 %
	Marine LE PEN	40 %

### 533 inscrits

Participation : 80.49%

Votes blancs : 8.39%

Votes nuls : 1.86%

### 533 inscrits

Participation : 85.93%

Votes blancs : 1.31%

Votes nuls : 0.22%

# Sécurité



Agressions physiques / sexuelles

0



Cambriolages

0



Vols / dégradations

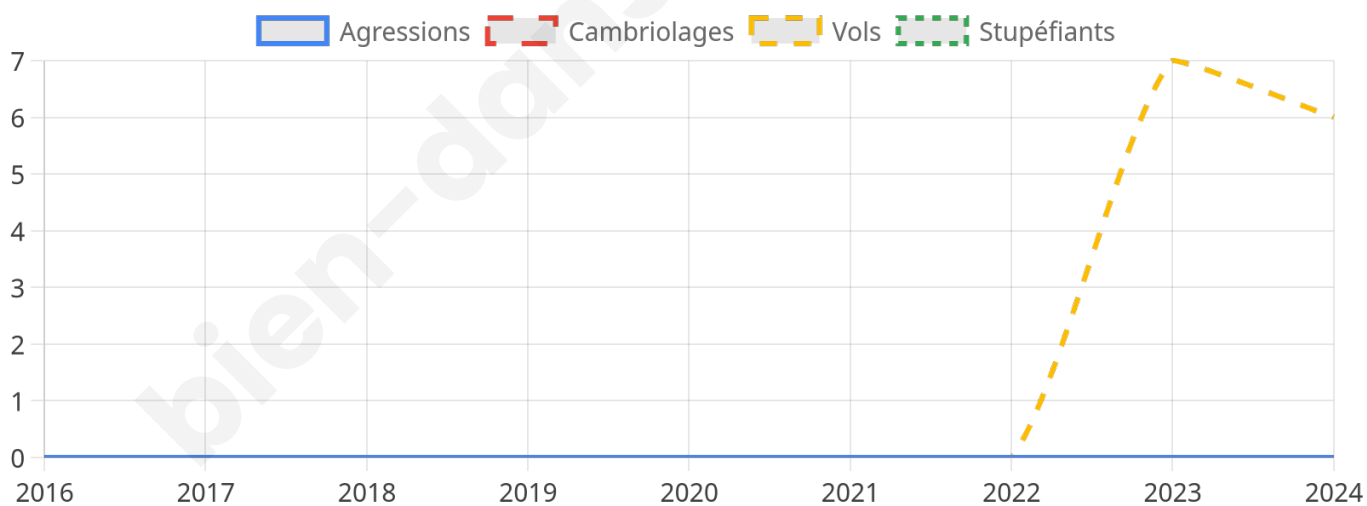
6



Stupéfiants

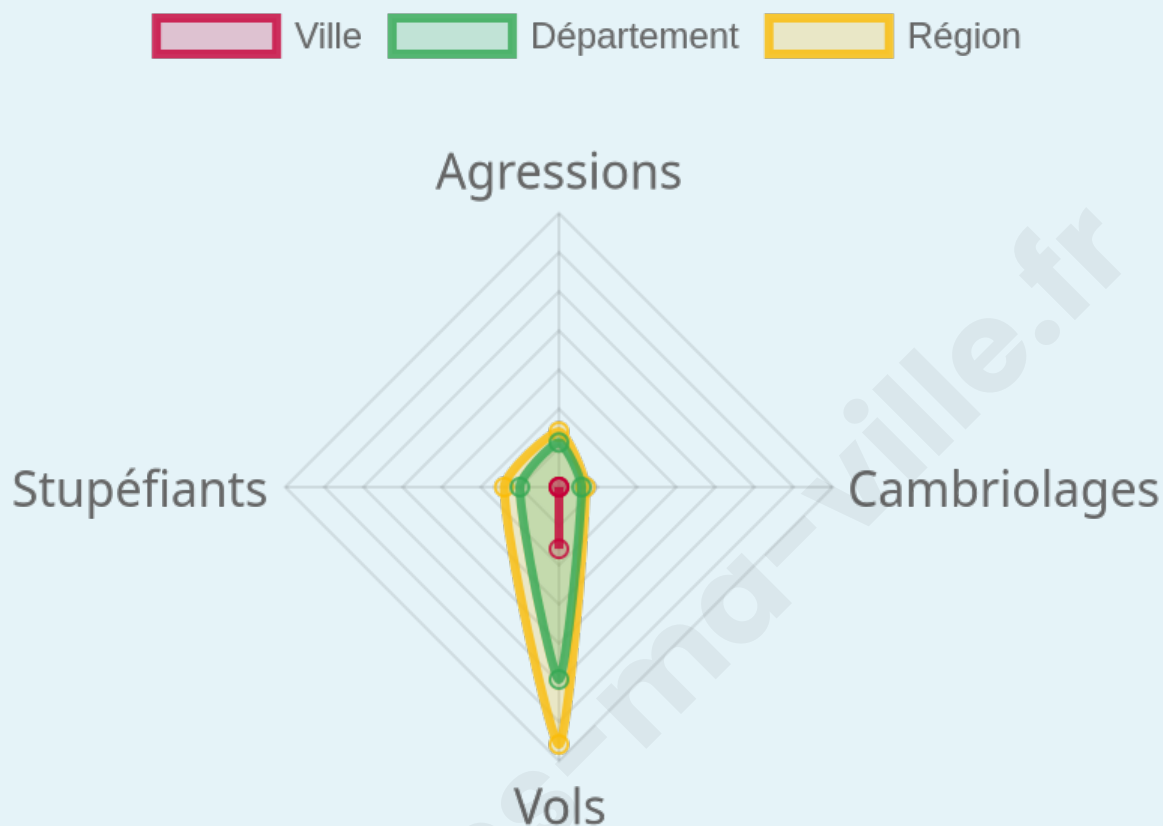
0

## Evolution du nombre d'infractions



## Pour comparer

(en proportion du nombre d'habitants)



Sources : Bases statistiques communale, départementale et régionale de la délinquance enregistrée par la police et la gendarmerie nationales selon les dernières parutions officielles de 2025 portant sur l'année 2024 ([data.gouv](https://data.gouv.fr)).

Agressions physiques / sexuelles : Violences sexuelles, coups et blessures volontaires intrafamiliaux, coups et blessures volontaires, autres coups, blessures volontaires et vols violents sans arme.

Cambriolages : Cambriolages de logements.

Vols : Vols avec armes, vols d'accessoires sur véhicules, vols dans les véhicules, vols de véhicules, vols sans violence contre des personnes, destructions, dégradations volontaires et escroqueries.

Stupéfiants : Trafic de stupéfiants dont (AFD) et usage de stupéfiants.

# Services à la population



## Commerce

Hypermarché	X <a href="#">Albertville</a> 16km
Supermarché	X <a href="#">Faverges-Seythenex</a> 7km
Superette	<b>3</b>
Boulangerie	<b>1</b>
Boucherie	X <a href="#">Val de Chaise</a> 3km
Restaurant	<b>2</b>
Garage	X <a href="#">Le Bouchet-Mont-Charvin</a> 2km
Station-service	X <a href="#">Faverges-Seythenex</a> 7km
Banque	X <a href="#">Faverges-Seythenex</a> 7km
La poste	X <a href="#">Val de Chaise</a> 4km
Coiffeur	<b>2</b>
Tabac	X <a href="#">Ugine</a> 7km
Bars / discothèque	X <a href="#">Le Bouchet-Mont-Charvin</a> 3km
Bibliothèque	X <a href="#">Lathuille</a> 12km
Cinéma	X <a href="#">Ugine</a> 7km
Vétérinaire	X <a href="#">Ugine</a> 6km



## Santé

Pharmacie	X <a href="#">Ugine</a> 7km
Hôpital	X <a href="#">Albertville</a> 15km
Laboratoire d'analyses médicales	X <a href="#">Faverges-Seythenex</a> 7km
Etablissement pour handicapé	X <a href="#">Faverges-Seythenex</a> 7km
EHPA	X <a href="#">Faverges-Seythenex</a> 7km
Médecin	X <a href="#">Faverges-Seythenex</a> 7km
Dentiste	X <a href="#">Faverges-Seythenex</a> 7km
Chirurgien	X <a href="#">Albertville</a> 15km
Dermatologue	X <a href="#">Albertville</a> 14km
Anesthésiste	X <a href="#">Annecy</a> 20km
Gastro-entérologue	X <a href="#">Annecy</a> 20km
Gynécologue	X <a href="#">Albertville</a> 14km
Cancérologue	X <a href="#">Challes-les-Eaux</a> 41km
Neurologue	X <a href="#">Albertville</a> 15km
Ophthalmologue	X <a href="#">Faverges-Seythenex</a> 7km
ORL	X <a href="#">Albertville</a> 14km
Cardiologue	X <a href="#">Albertville</a> 14km
Pédiatre	X <a href="#">Albertville</a> 14km
Pneumologue	X <a href="#">Annecy</a> 20km
Psychologue	X <a href="#">Albertville</a> 14km
Radiologue	X <a href="#">Faverges-Seythenex</a> 7km
Rhumatologue	X <a href="#">Annecy</a> 21km
Sage-femme	X <a href="#">Faverges-Seythenex</a> 7km



## Éducation

Crèche	X <a href="#">Val de Chaise</a> 4km
Ecole maternelle Public	X <a href="#">Ugine</a> 7km
Ecole maternelle Privé	X <a href="#">Praz-sur-Arly</a> 18km
Ecole primaire Public	<b>1</b>
Ecole primaire Privé	X <a href="#">Les Villards-sur-Thônes</a> 12km
Collège Public	X <a href="#">Ugine</a> 7km
Collège Privé	X <a href="#">Thônes</a> 10km
Lycée Public	X <a href="#">Ugine</a> 8km
Lycée Privé	X <a href="#">Faverges-Seythenex</a> 6km

Sources : Base Sirene des entreprises et de leurs établissements selon les dernières parutions officielles de 2025 portant sur l'année 2024 ([data.gouv](#)). Liste, localisation et tarifs des professionnels de santé selon les dernières parutions officielles de 2025 portant sur l'année

2024 ([opendatasoft](#)) et FINISS Extraction du Fichier des établissements selon les dernières parutions officielles de 2025 portant sur l'année 2024 ([data.gouv](#)). Adresse et géolocalisation des établissements d'enseignement du premier et second degrés selon les dernières parutions officielles de 2025 portant sur l'année 2024 ([data.education.gouv](#))

bien-dans-ma-ville.fr

## Villes autour de Serraval

Ville	Habitants	Superficie	Pop densité	Pop active	Taux chômage	Revenu moyen	Prix immobilier
Le Bouchet-Mont-Charvin (1 avis)	245	18 km <sup>2</sup>	14 h/km <sup>2</sup>	49.8%	1.6%	22 570 €/an	2 415 €/m <sup>2</sup>
Val de Chaise	1 384	18 km <sup>2</sup>	77 h/km <sup>2</sup>	50.1%	3%	26 480 €/an	2 798 €/m <sup>2</sup>
Saint-Ferréol	874	16 km <sup>2</sup>	55 h/km <sup>2</sup>	49.4%	3.4%	27 520 €/an	2 598 €/m <sup>2</sup>
Les Clefs (1 avis)	714	18 km <sup>2</sup>	40 h/km <sup>2</sup>	52.7%	2.1%	25 000 €/an	6 569 €/m <sup>2</sup>
Faverges-Seythenex (5 avis)	7 545	59 km <sup>2</sup>	128 h/km <sup>2</sup>	45.6%	4.7%	23 620 €/an	2 513 €/m <sup>2</sup>
Manigod	1 000	44 km <sup>2</sup>	23 h/km <sup>2</sup>	49.9%	1.1%	25 780 €/an	4 129 €/m <sup>2</sup>
Ugine (3 avis)	7 154	57 km <sup>2</sup>	126 h/km <sup>2</sup>	45.8%	4%	22 420 €/an	1 996 €/m <sup>2</sup>
Thônes (9 avis)	6 654	52 km <sup>2</sup>	128 h/km <sup>2</sup>	51.7%	2.6%	25 350 €/an	4 037 €/m <sup>2</sup>
Giez	570	12 km <sup>2</sup>	48 h/km <sup>2</sup>	48.8%	3.7%	24 940 €/an	1 859 €/m <sup>2</sup>
Marthod	1 346	14 km <sup>2</sup>	96 h/km <sup>2</sup>	47.2%	2.6%	25 770 €/an	3 384 €/m <sup>2</sup>
Thénésol	326	5 km <sup>2</sup>	65 h/km <sup>2</sup>	49.4%	2.1%	26 390 €/an	2 604 €/m <sup>2</sup>
Chevaline	181	14 km <sup>2</sup>	13 h/km <sup>2</sup>	41.4%	2.2%	29 840 €/an	3 051 €/m <sup>2</sup>
Doussard (5 avis)	3 751	20 km <sup>2</sup>	188 h/km <sup>2</sup>	47.6%	4.4%	26 420 €/an	3 238 €/m <sup>2</sup>
Allondaz (1 avis)	298	4 km <sup>2</sup>	75 h/km <sup>2</sup>	48%	1.3%	25 640 €/an	2 856 €/m <sup>2</sup>
Talloires-Montmin (3 avis)	1 903	37 km <sup>2</sup>	51 h/km <sup>2</sup>	51.3%	3.3%	30 600 €/an	4 470 €/m <sup>2</sup>

bien-dans-ma-ville.fr



# **Vous aimez votre ville ? Notez-la !**

Et faites-nous part de vos remarques constructives



Avec

**BIEN** dans  
ma **VILLE** 