



Version web

# Ville de Sernhac

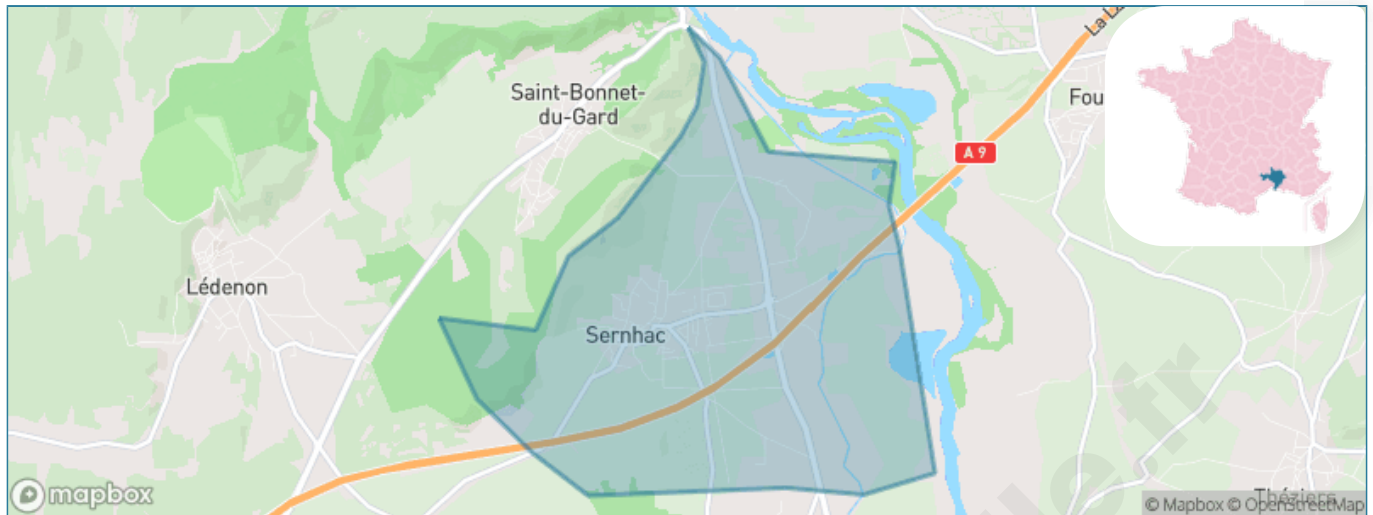
Présenté par

**BIEN** dans  
ma **VILLE** 

# Sommaire

Situation géographique .....	3
Statistiques sur la population .....	4
Evolution du nombre d'habitants .....	4
Tranche d'âge .....	5
0-14 ans .....	5
15-29 ans .....	5
30-44 ans .....	5
45-59 ans .....	5
60-74 ans .....	5
75-89 ans .....	5
90 ans et + .....	5
Activité professionnelle .....	5
Agriculteurs .....	5
Artisans, Commerçants .....	5
Cadres et sup. ....	5
Professions intermédiaires .....	5
Employé .....	5
Ouvrier .....	5
Retraité .....	5
Autres .....	5
Niveau de diplôme .....	6
Sans diplôme ou CEP .....	6
Brevet, BEPC, DNB .....	6
CAP-BEP ou équivalent .....	6
BAC ou équivalent .....	6
BAC+2 .....	6
BAC+3 ou +4 .....	6
BAC+5 ou plus .....	6
Composition des ménages .....	6
Couple sans enfant .....	6
Couple avec enfant(s) .....	6
Famille monoparentale .....	6
Colocation / Autre .....	6
Personnes seules .....	6
Profils électoraux .....	7
Premier tour .....	7
Sécurité .....	8
Evolution du nombre d'infractions .....	8
Pour comparer .....	9
Services à la population .....	10
Commerce .....	10
Éducation .....	10
Villes autour de Sernhac .....	11

# Situation géographique



## i Informations clés

- **Région** : Occitanie
- **Département** : Gard
- **Code postal** : 30210
- **Superficie** : 8 km<sup>2</sup>



# Statistiques sur la population



Nombre d'habitants

**1 819**



Age moyen

**39 ans**



Pop active

**48%**



Taux chômage

**8.3%**



Pop densité

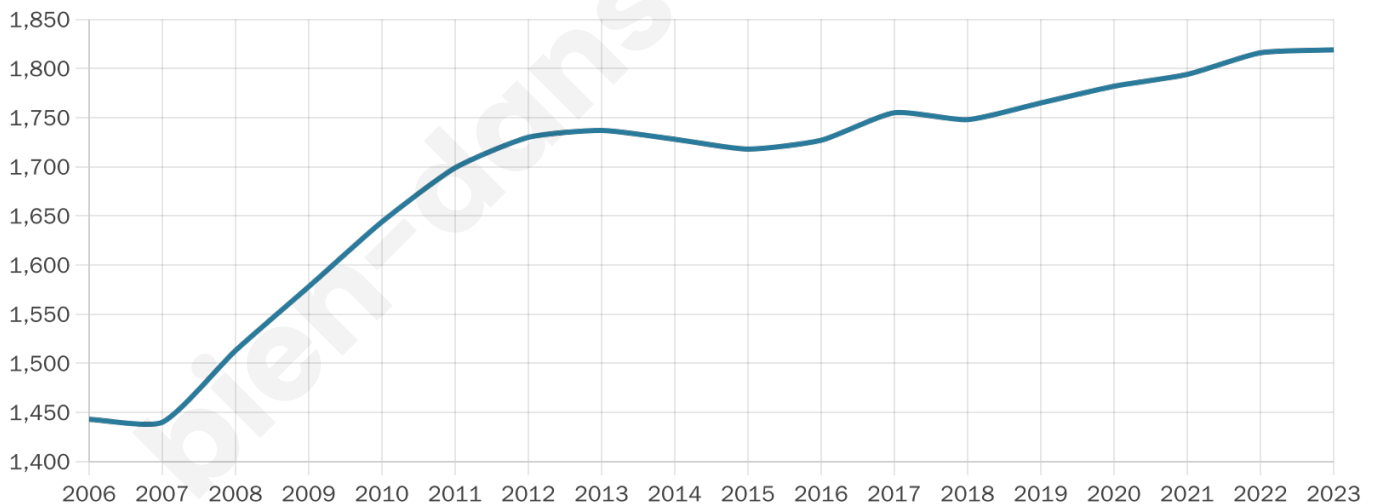
**227 h/km<sup>2</sup>**



Revenu moyen

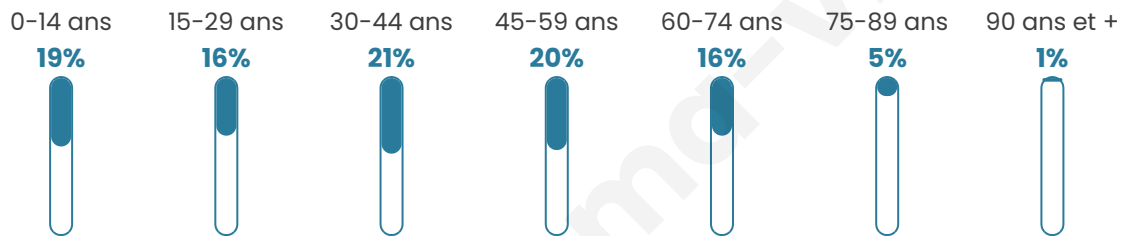
**22 530 €/an**

## Evolution du nombre d'habitants

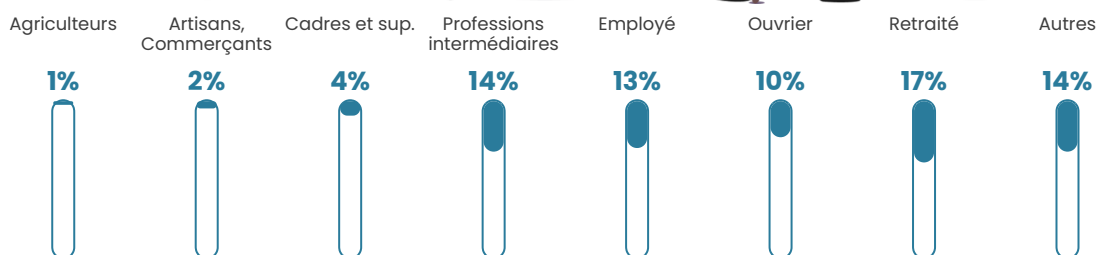


Sources : Institut national de la statistique et des études économiques (insee) selon Les dernières parutions officielles de 2024 portant sur les années 2020, 2021 et 2022.


## Tranche d'âge




## Activité professionnelle



## Niveau de diplôme






## Composition des ménages



# Profils électoraux

## Premier tour

	Marine LE PEN	36.52 %
	Jean-Luc MÉLENCHON	19.11 %
	Emmanuel MACRON	17.51 %
	Éric ZEMMOUR	10.36 %
	Jean LASSALLE	4.63 %
	Yannick JADOT	3.62 %
	Nicolas DUPONT-AIGNAN	2.41 %
	Valérie PÉCRESE	2.01 %
	Fabien ROUSSEL	1.61 %
	Anne HIDALGO	1.21 %
	Philippe POUTOU	0.91 %
	Nathalie ARTHAUD	0.10 %



### 1 220 inscrits

Participation : 83.03%

Votes blancs : 1.38%

Votes nuls : 0.49%

## Second tour

	Emmanuel MACRON	35,15 %
	Marine LE PEN	64,85 %

### 1 221 inscrits

Participation : 81.65%

Votes blancs : 6.02%

Votes nuls : 2.11%

# Sécurité



Agressions physiques / sexuelles

0



Cambriolages

0



Vols / dégradations

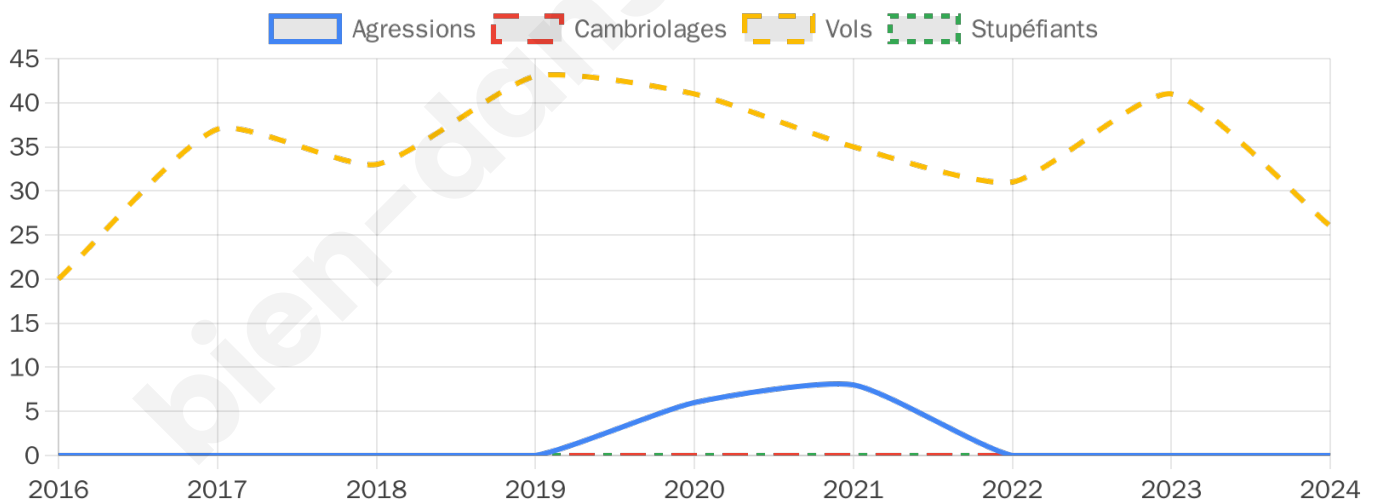
26



Stupéfiants

0

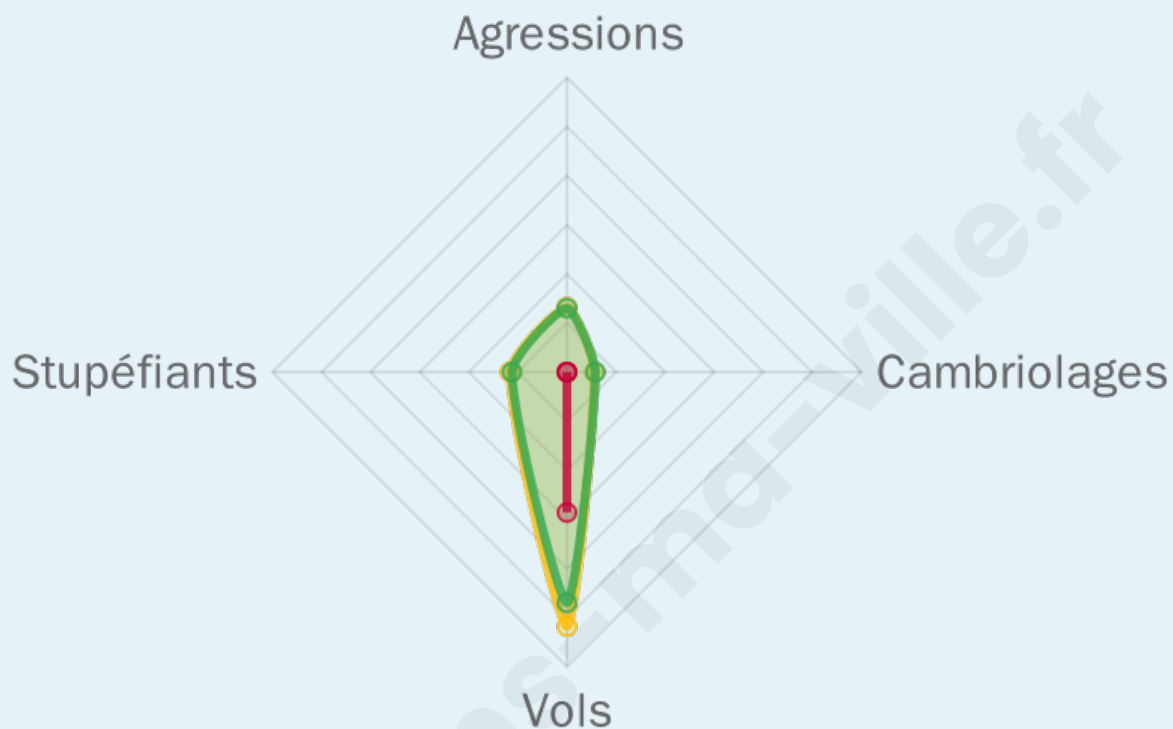
## Evolution du nombre d'infractions



## Pour comparer

(en proportion du nombre d'habitants)

■ Ville ■ Département ■ Région



Sources : Bases statistiques communale, départementale et régionale de la délinquance enregistrée par la police et la gendarmerie nationales selon les dernières parutions officielles de 2025 portant sur l'année 2024 ([data.gouv](https://data.gouv.fr)).

Agressions physiques / sexuelles : Violences sexuelles, coups et blessures volontaires intrafamiliaux, coups et blessures volontaires, autres coups, blessures volontaires et vols violents sans arme.

Cambriolages : Cambriolages de logements.

Vols : Vols avec armes, vols d'accessoires sur véhicules, vols dans les véhicules, vols de véhicules, vols sans violence contre des personnes, destructions, dégradations volontaires et escroqueries.

Stupéfiants : Trafic de stupéfiants dont (AFD) et usage de stupéfiants.

# Services à la population



## Commerce

Hypermarché	X <a href="#">Beaucaire</a> 12km
Supermarché	<b>1</b>
Superette	<b>2</b>
Boulangerie	X <a href="#">Remoulins</a> 3km
Boucherie	X <a href="#">Remoulins</a> 3km
Restaurant	<b>2</b>
Garage	<b>3</b>
Station-service	X <a href="#">Remoulins</a> 2km
Banque	X <a href="#">Remoulins</a> 3km
La poste	X <a href="#">Remoulins</a> 3km
Coiffeur	<b>6</b>
Tabac	X <a href="#">Saint-Bonnet-du-Gard</a> 1km
Bars / discothèque	<b>2</b>
Bibliothèque	X <a href="#">Saint-Hilaire-d'Ozilhan</a> 7km
Cinéma	X <a href="#">Remoulins</a> 3km
Vétérinaire	X <a href="#">Remoulins</a> 3km



## Santé

Pharmacie	X <a href="#">Remoulins</a> 3km
Hôpital	X <a href="#">Tarascon</a> 15km
Laboratoire d'analyses médicales	X <a href="#">Remoulins</a> 3km
Etablissement pour handicapé	X <a href="#">Remoulins</a> 3km
EHPA	X <a href="#">Meynes</a> 4km
Médecin	X <a href="#">Remoulins</a> 3km
Dentiste	X <a href="#">Remoulins</a> 3km
Chirurgien	X <a href="#">Nîmes</a> 16km
Dermatologue	X <a href="#">Nîmes</a> 18km
Anesthésiste	X <a href="#">Nîmes</a> 16km
Gastro-entérologue	X <a href="#">Les Angles</a> 17km
Gynécologue	X <a href="#">Jonquières-Saint-Vincent</a> 10km
Cancérologue	X <a href="#">Nîmes</a> 21km
Neurologue	X <a href="#">Nîmes</a> 16km
Ophtalmologue	X <a href="#">Tarascon</a> 15km
ORL	X <a href="#">Rodilhan</a> 13km
Cardiologue	X <a href="#">Beaucaire</a> 14km
Pédiatre	X <a href="#">Uzès</a> 15km
Pneumologue	X <a href="#">Nîmes</a> 16km
Psychologue	X <a href="#">Remoulins</a> 2km
Radiologue	X <a href="#">Manduel</a> 13km
Rhumatologue	X <a href="#">Nîmes</a> 18km
Sage-femme	X <a href="#">Remoulins</a> 3km



## Éducation

Crèche	X <a href="#">Meynes</a> 4km
Ecole maternelle Public	<b>1</b>
Ecole maternelle Privé	X <a href="#">Langlade</a> 27km
Ecole primaire Public	<b>1</b>
Ecole primaire Privé	X <a href="#">Bezouce</a> 6km
Collège Public	X <a href="#">Remoulins</a> 3km
Collège Privé	X <a href="#">Beaucaire</a> 14km
Lycée Public	X <a href="#">Rodilhan</a> 13km
Lycée Privé	X <a href="#">Meynes</a> 4km

Sources : Base Sirene des entreprises et de leurs établissements selon les dernières parutions officielles de 2025 portant sur l'année 2024 ([data.gouv](#)). Liste, localisation et tarifs des professionnels de santé selon les dernières parutions officielles de 2025 portant sur l'année 2024 ([opendatasoft](#)) et FINISS Extraction du Fichier des établissements selon les dernières parutions officielles de 2025 portant sur l'année 2024 ([data.gouv](#)). Adresse et géolocalisation des établissements d'enseignement du premier et second degrés selon les dernières parutions officielles de 2025 portant sur l'année 2024 ([data.education.gouv](#))

## Villes autour de Sernhac

Ville	Habitants	Superficie	Pop densité	Pop active	Taux chômage	Revenu moyen	Prix immobilier
Saint-Bonnet-du-Gard (2 avis)	798	6 km <sup>2</sup>	133 h/km <sup>2</sup>	52.6%	4.6%	23 660 €/an	2 300 €/m <sup>2</sup>
Remoulins (7 avis)	2 278	8 km <sup>2</sup>	285 h/km <sup>2</sup>	45.3%	8.6%	19 700 €/an	1 902 €/m <sup>2</sup>
Lédenon (1 avis)	1 685	19 km <sup>2</sup>	89 h/km <sup>2</sup>	48.9%	5.3%	22 530 €/an	2 162 €/m <sup>2</sup>
Meynes (4 avis)	2 597	16 km <sup>2</sup>	162 h/km <sup>2</sup>	45.2%	6.6%	22 900 €/an	2 025 €/m <sup>2</sup>
Fournès	1 047	17 km <sup>2</sup>	62 h/km <sup>2</sup>	48.4%	4.5%	21 680 €/an	2 309 €/m <sup>2</sup>
Montfrin (1 avis)	3 122	15 km <sup>2</sup>	208 h/km <sup>2</sup>	44.1%	6.3%	21 460 €/an	1 879 €/m <sup>2</sup>
Castillon-du-Gard	1 695	17 km <sup>2</sup>	100 h/km <sup>2</sup>	47%	4.9%	25 050 €/an	2 597 €/m <sup>2</sup>
Théziers (1 avis)	1 087	11 km <sup>2</sup>	99 h/km <sup>2</sup>	45.7%	5.9%	22 350 €/an	1 615 €/m <sup>2</sup>
Vers-Pont-du-Gard (1 avis)	1 786	19 km <sup>2</sup>	94 h/km <sup>2</sup>	45.7%	5.9%	23 130 €/an	2 411 €/m <sup>2</sup>
Saint-Hilaire-d'Ozilhan	1 106	16 km <sup>2</sup>	69 h/km <sup>2</sup>	47.3%	5.2%	24 980 €/an	2 159 €/m <sup>2</sup>
Collias (2 avis)	1 095	20 km <sup>2</sup>	55 h/km <sup>2</sup>	44.2%	7.4%	22 440 €/an	2 535 €/m <sup>2</sup>
Saint-Gervasy (3 avis)	1 984	6 km <sup>2</sup>	331 h/km <sup>2</sup>	47.8%	6.2%	21 910 €/an	2 343 €/m <sup>2</sup>
Bezouce (4 avis)	2 348	12 km <sup>2</sup>	196 h/km <sup>2</sup>	46.4%	4.8%	22 380 €/an	2 119 €/m <sup>2</sup>
Cabrières (2 avis)	1 817	14 km <sup>2</sup>	130 h/km <sup>2</sup>	46.9%	3.9%	24 450 €/an	2 202 €/m <sup>2</sup>
Estézargues (2 avis)	605	11 km <sup>2</sup>	55 h/km <sup>2</sup>	49.9%	3.6%	25 750 €/an	2 702 €/m <sup>2</sup>

bien-dans-ma-ville.fr



# Vous aimez votre ville ? Notez-la !

Et faites-nous part de vos remarques constructives



Avec

**BIEN** dans  
ma **VILLE** 