



Version web

Ville de Sermaize-les-Bains

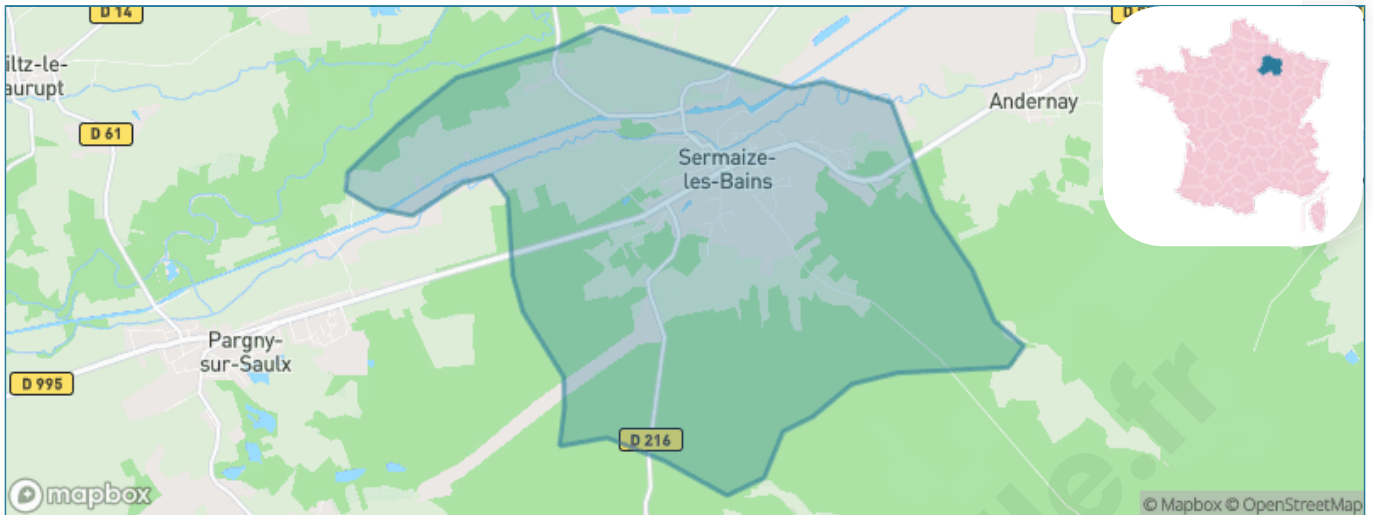
Présenté par

BIEN dans ma **VILLE** 

Sommaire

Situation géographique	3
Statistiques sur la population	4
Evolution du nombre d'habitants	4
Tranche d'âge	5
0-14 ans	5
15-29 ans	5
30-44 ans	5
45-59 ans	5
60-74 ans	5
75-89 ans	5
90 ans et +	5
Activité professionnelle	5
Agriculteurs	5
Artisans, Commerçants	5
Cadres et sup.	5
Professions intermédiaires	5
Employé	5
Ouvrier	5
Retraité	5
Autres	5
Niveau de diplôme	6
Sans diplôme ou CEP	6
Brevet, BEPC, DNB	6
CAP-BEP ou équivalent	6
BAC ou équivalent	6
BAC+2	6
BAC+3 ou +4	6
BAC+5 ou plus	6
Composition des ménages	6
Couple sans enfant	6
Couple avec enfant(s)	6
Famille monoparentale	6
Colocation / Autre	6
Personnes seules	6
Profil électoraux	7
Premier tour	7
Sécurité	8
Evolution du nombre d'infractions	8
Pour comparer	9
Services à la population	10
Commerce	10
Éducation	10
Villes autour de Sermaize-les-Bains	12
Avis sur la ville de Sermaize-les-Bains	13
Moyenne par critère	13
Villes autour de Sermaize-les-Bains	13
Répartition des avis par note	13
Répartition des avis par note	13

Situation géographique



i Informations clés

- **Région** : Grand Est
- **Département** : Marne
- **Code postal** : 51250
- **Superficie** : 17 km²



Marne
LE DÉPARTEMENT

Statistiques sur la population



Nombre d'habitants

1742



Age moyen

46 ans



Pop active

41.7%



Taux chômage

12.4%



Pop densité

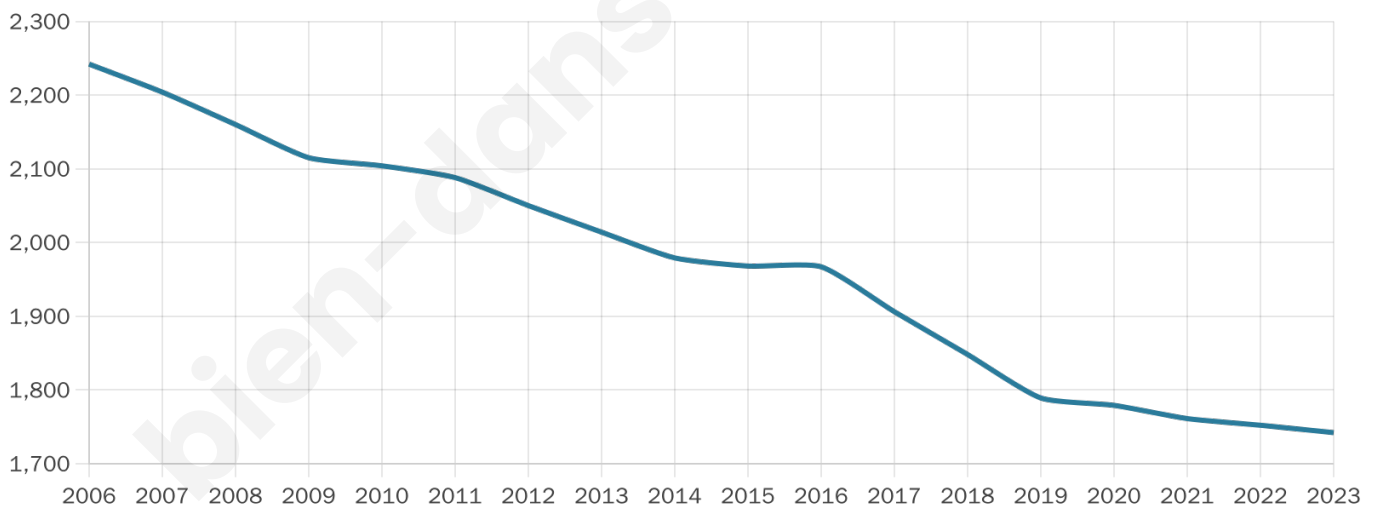
102 h/km²



Revenu moyen

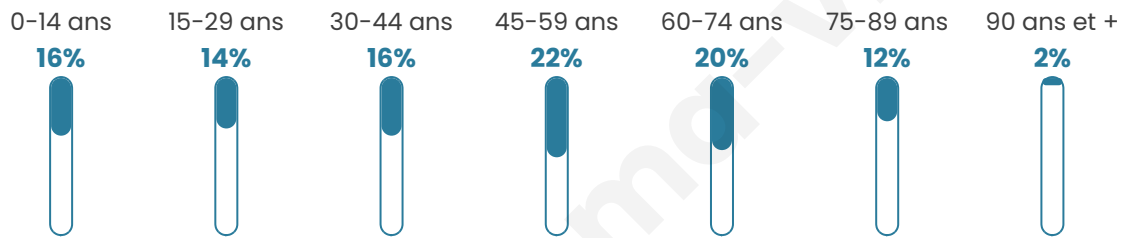
20 900 €/an

Evolution du nombre d'habitants

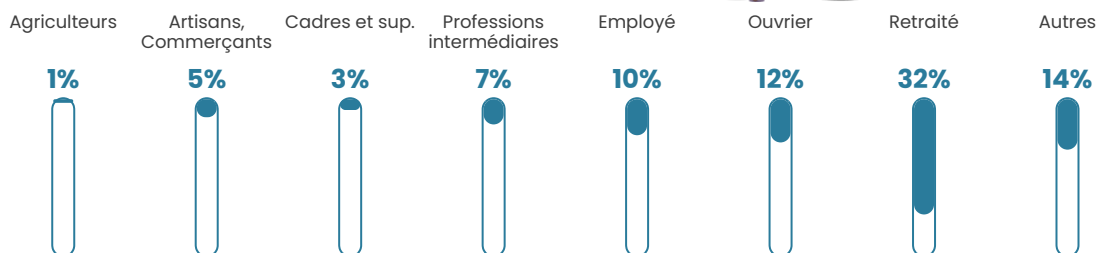


Sources : Institut national de la statistique et des études économiques (insee) selon Les dernières parutions officielles de 2024 portant sur les années 2020, 2021 et 2022.


Tranche d'âge




Activité professionnelle



Niveau de diplôme







Composition des ménages



Profils électoraux

Premier tour

	Marine LE PEN	41.13 %
	Emmanuel MACRON	21.55 %
	Jean-Luc MÉLENCHON	14.33 %
	Éric ZEMMOUR	6.80 %
	Valérie PÉCRESSE	3.92 %
	Fabien ROUSSEL	2.58 %
	Yannick JADOT	2.47 %
	Jean LASSALLE	2.16 %
	Nicolas DUPONT-AIGNAN	1.86 %
	Anne HIDALGO	1.24 %
	Nathalie ARTHAUD	1.13 %
	Philippe POUTOU	0.82 %



1 320 inscrits

Participation : 74.62%

Votes blancs : 1.12%

Votes nuls : 0.41%

Second tour

	Emmanuel MACRON	38,07 %
	Marine LE PEN	61,93 %

1 321 inscrits

Participation : 73.66%

Votes blancs : 5.55%

Votes nuls : 2.67%

Sécurité



Agressions physiques / sexuelles

10



Cambriolages

0



Vols / dégradations

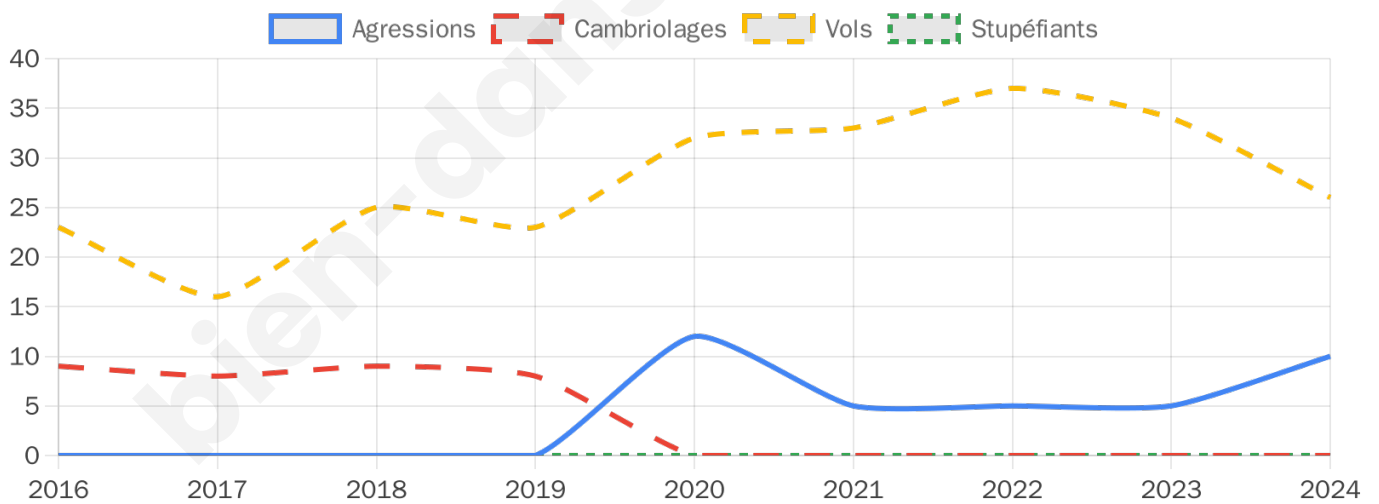
26



Stupéfiants

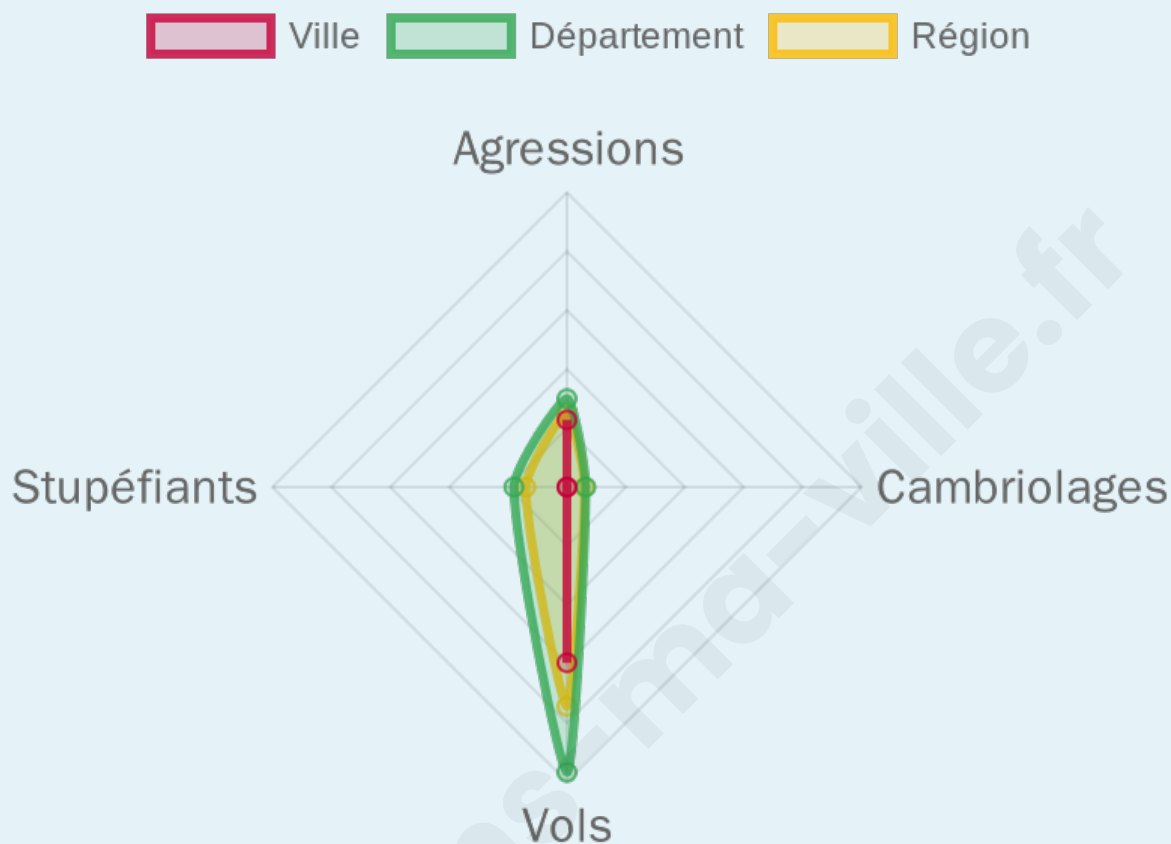
0

Evolution du nombre d'infractions



Pour comparer

(en proportion du nombre d'habitants)



Sources : Bases statistiques communale, départementale et régionale de la délinquance enregistrée par la police et la gendarmerie nationales selon les dernières parutions officielles de 2025 portant sur l'année 2024 ([data.gouv](https://data.gouv.fr)).

Agressions physiques / sexuelles : Violences sexuelles, coups et blessures volontaires intrafamiliaux, coups et blessures volontaires, autres coups, blessures volontaires et vols violents sans arme.

Cambriolages : Cambriolages de logements.

Vols : Vols avec armes, vols d'accessoires sur véhicules, vols dans les véhicules, vols de véhicules, vols sans violence contre des personnes, destructions, dégradations volontaires et escroqueries.

Stupéfiants : Trafic de stupéfiants dont (AFD) et usage de stupéfiants.

Services à la population



Commerce

Hypermarché	X <u>Bettancourt-la-Ferrée</u> 15km
Supermarché	1
Superette	2
Boulangerie	4
Boucherie	X <u>Revigny-sur-Ornain</u> 7km
Restaurant	2
Garage	X <u>Andernay</u> 3km
Station-service	X <u>Pargny-sur-Saulx</u> 6km
Banque	1
La poste	X <u>La Fosse-Corduan</u> 7km
Coiffeur	5
Tabac	X <u>Revigny-sur-Ornain</u> 7km
Bars / discothèque	1
Bibliothèque	X <u>Revigny-sur-Ornain</u> 7km
Cinéma	X <u>Saint-Dizier</u> 16km
Vétérinaire	1



Santé

Pharmacie	1
Hôpital	X <u>Saint-Dizier</u> 15km
Laboratoire d'analyses médicales	X <u>Saint-Dizier</u> 16km
Etablissement pour handicapé	X <u>Vassincourt</u> 9km
EHPA	1
Médecin	3
Dentiste	X <u>Revigny-sur-Ornain</u> 7km
Chirurgien	X <u>Saint-Dizier</u> 15km
Dermatologue	X <u>Pargny-sur-Saulx</u> 5km
Anesthésiste	X <u>Saint-Martin-sur-le-Pré</u> 47km
Gastro-entérologue	X <u>Châlons-en-Champagne</u> 45km
Gynécologue	X <u>Vitry-le-François</u> 25km
Cancérologue	X <u>Bezannes</u> 82km
Neurologue	X <u>Saint-Martin-sur-le-Pré</u> 47km
Ophtalmologue	X <u>Bar-le-Duc</u> 18km
ORL	X <u>Saint-Dizier</u> 15km
Cardiologue	X <u>Saint-Dizier</u> 15km
Pédiatre	X <u>Bar-le-Duc</u> 18km
Pneumologue	X <u>Verdun</u> 54km
Psychologue	X <u>Saint-Dizier</u> 17km
Radiologue	X <u>Saint-Dizier</u> 15km
Rhumatologue	X <u>Bar-le-Duc</u> 18km
Sage-femme	X <u>Saint-Dizier</u> 16km



Éducation

Crèche	X <u>Contrisson</u> 4km
Ecole maternelle Public	1
Ecole maternelle Privé	X <u>Domrémy-la-Pucelle</u> 67km
Ecole primaire Public	1
Ecole primaire Privé	1
Collège Public	1
Collège Privé	X <u>Saint-Dizier</u> 16km
Lycée Public	X <u>Saint-Dizier</u> 16km
Lycée Privé	X <u>Saint-Dizier</u> 16km

Sources : Base Sirene des entreprises et de leurs établissements selon les dernières parutions officielles de 2025 portant sur l'année 2024 ([data.gouv](https://data.gouv.fr)). Liste, localisation et tarifs des professionnels de santé selon les dernières parutions officielles de 2025 portant sur l'année 2024 ([opendatasoft](https://opendatasoft.com)) et FINISS Extraction du Fichier des établissements selon les dernières parutions officielles de 2025 portant sur

l'année 2024 ([data.gouv](https://data.gouv.fr)). Adresse et géolocalisation des établissements d'enseignement du premier et second degrés selon les dernières parutions officielles de 2025 portant sur l'année 2024 ([data.education.gouv](https://data.education.gouv.fr))

bien-dans-ma-ville.fr

Villes autour de Sermaize-les-Bains

Ville	Habitants	Superficie	Pop densité	Pop active	Taux chômage	Revenu moyen	Prix immobilier
Remennecourt	43	2 km ²	22 h/km ²	34.9%	7%	NC	6 990 €/m ²
Andernay	236	4 km ²	59 h/km ²	47.5%	3%	23 580 €/an	813 €/m ²
Contrisson	764	11 km ²	69 h/km ²	46.2%	3%	22 110 €/an	1 174 €/m ²
Alliancelles	148	6 km ²	25 h/km ²	43.2%	5.4%	21 760 €/an	643 €/m ²
Rancourt-sur-Ornain	180	10 km ²	18 h/km ²	39.4%	1.1%	23 470 €/an	1 925 €/m ²
Cheminon	578	27 km ²	21 h/km ²	42.9%	4.2%	20 310 €/an	761 €/m ²
Bettancourt-la-Longue	75	6 km ²	13 h/km ²	37.3%	5.3%	NC	1 465 €/m ²
Mognéville	358	18 km ²	20 h/km ²	48%	5%	22 040 €/an	976 €/m ²
Maurupt-le-Montois (1 avis)	511	18 km ²	28 h/km ²	49.5%	6.1%	20 050 €/an	NC
Villers-le-Sec	109	5 km ²	22 h/km ²	41.3%	8.3%	21 760 €/an	1 539 €/m ²
Pargny-sur-Saulx (1 avis)	1 654	12 km ²	138 h/km ²	42.4%	7.9%	18 720 €/an	NC
Revigny-sur-Ornain (3 avis)	2 499	19 km ²	132 h/km ²	46.3%	5.5%	21 150 €/an	967 €/m ²
Vroil (1 avis)	103	10 km ²	10 h/km ²	40.8%	6.8%	19 040 €/an	651 €/m ²
Étrepy	112	7 km ²	16 h/km ²	52.7%	4.5%	22 290 €/an	NC
Heiltz-le-Maurupt (1 avis)	429	16 km ²	27 h/km ²	50.3%	3.5%	21 500 €/an	762 €/m ²

Avis sur la ville de Sermaize-les-Bains



Moyenne par critère



Villes autour de Sermaize-les-Bains

Ville	Note globale	Sécurité	Éducation	Sport Loisir	Environnement	Vie pratique
Remennecourt	-	-	-	-	-	-
Andernay	-	-	-	-	-	-
Contrisson	-	-	-	-	-	-
Alliancelles	-	-	-	-	-	-
Rancourt-sur-Ornain	-	-	-	-	-	-
Cheminon	-	-	-	-	-	-
Bettancourt-la-Longue	-	-	-	-	-	-
Mognéville	-	-	-	-	-	-
Maurupt-le-Montois (1 avis)	3.8	4.0	5.0	3.0	5.0	2.0
Villers-le-Sec	-	-	-	-	-	-
Pargny-sur-Saulx (1 avis)	2.4	4.0	3.0	1.0	4.0	0.0
Revigny-sur-Ornain (3 avis)	3.9	4.3	3.0	4.0	4.3	3.7
Vroil (1 avis)	3.0	4.0	3.0	3.0	4.0	1.0
Étrepy	-	-	-	-	-	-
Heiltz-le-Maurupt (1 avis)	3.4	5.0	4.0	1.0	5.0	2.0



Vous aimez votre ville ? Notez-la !

Et faites-nous part de vos remarques constructives



Avec

BIEN dans ma **VILLE** 