



Version web

# Ville de Sérignac-sur-Garonne

Présenté par

**BIEN** dans ma **VILLE** 

# Sommaire

Situation géographique .....	3
Statistiques sur la population .....	4
Evolution du nombre d'habitants .....	4
Tranche d'âge .....	5
0-14 ans .....	5
15-29 ans .....	5
30-44 ans .....	5
45-59 ans .....	5
60-74 ans .....	5
75-89 ans .....	5
90 ans et + .....	5
Activité professionnelle .....	5
Agriculteurs .....	5
Artisans, Commerçants .....	5
Cadres et sup. ....	5
Professions intermédiaires .....	5
Employé .....	5
Ouvrier .....	5
Retraité .....	5
Autres .....	5
Niveau de diplôme .....	6
Sans diplôme ou CEP .....	6
Brevet, BEPC, DNB .....	6
CAP-BEP ou équivalent .....	6
BAC ou équivalent .....	6
BAC+2 .....	6
BAC+3 ou +4 .....	6
BAC+5 ou plus .....	6
Composition des ménages .....	6
Couple sans enfant .....	6
Couple avec enfant(s) .....	6
Famille monoparentale .....	6
Colocation / Autre .....	6
Personnes seules .....	6
Profils électoraux .....	7
Premier tour .....	7
Sécurité .....	8
Evolution du nombre d'infractions .....	8
Pour comparer .....	9
Services à la population .....	10
Commerce .....	10
Éducation .....	10
Villes autour de Sérignac-sur-Garonne .....	11

# Situation géographique



## i Informations clés

- **Région** : Nouvelle-Aquitaine
- **Département** : Lot-et-Garonne
- **Code postal** : 47310
- **Superficie** : 8 km<sup>2</sup>



**LOT-ET-GARONNE**  
Le Département



# Statistiques sur la population



Nombre d'habitants

**1182**



Age moyen

**42 ans**



Pop active

**49.1%**



Taux chômage

**8.3%**



Pop densité

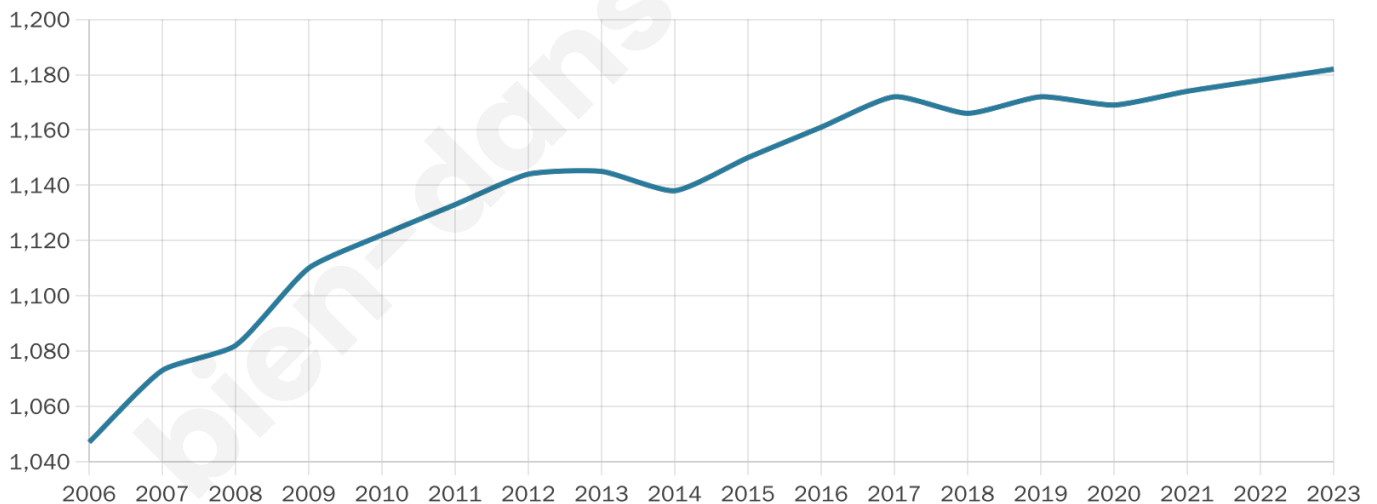
**148 h/km<sup>2</sup>**



Revenu moyen

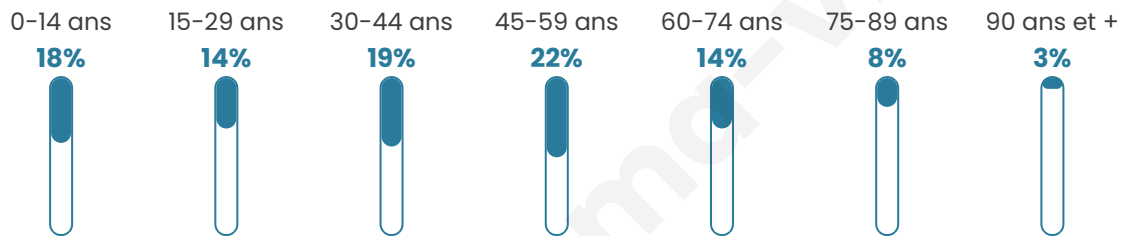
**22 320 €/an**

## Evolution du nombre d'habitants

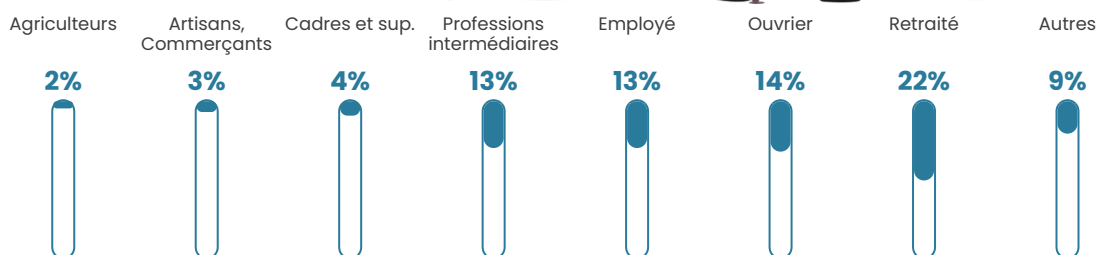


Sources : Institut national de la statistique et des études économiques (insee) selon Les dernières parutions officielles de 2024 portant sur les années 2020, 2021 et 2022.


## Tranche d'âge



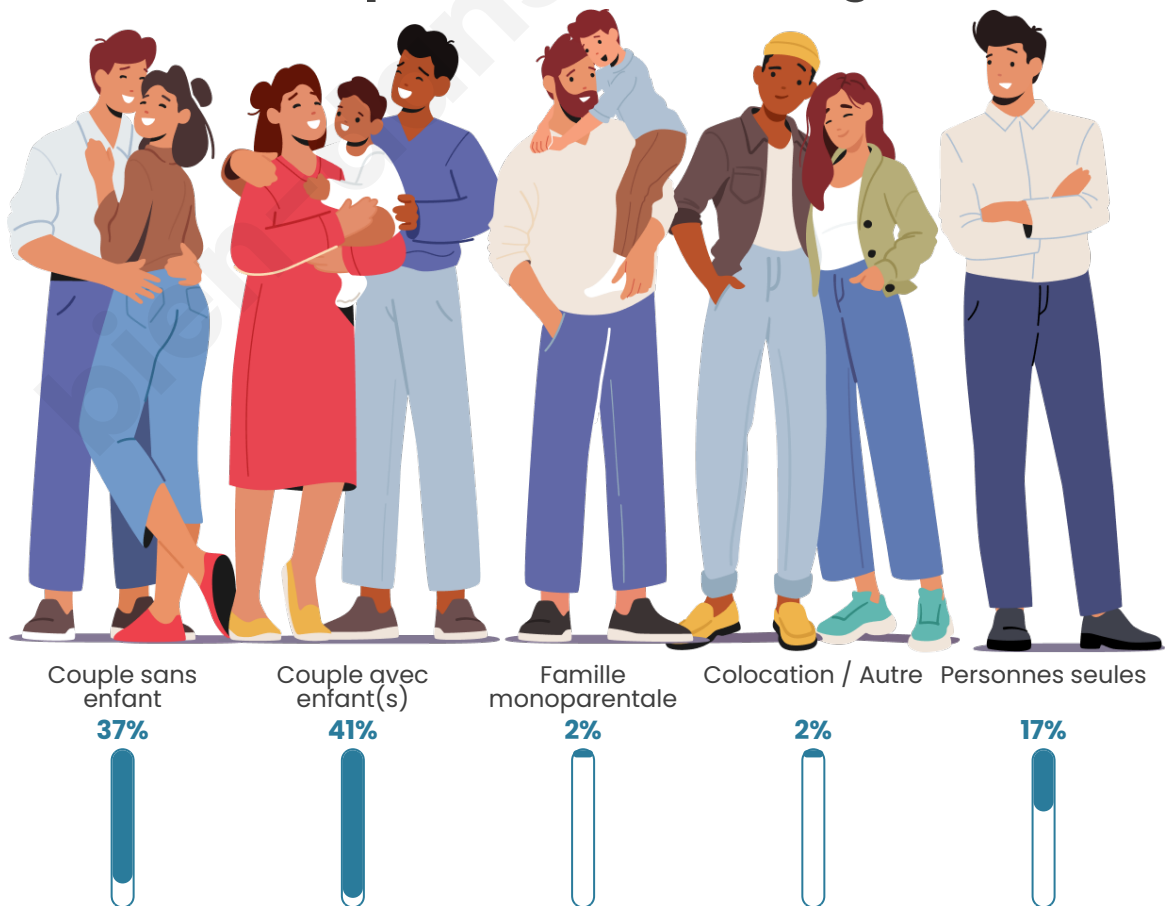
## Activité professionnelle



## Niveau de diplôme



## Composition des ménages



# Profils électoraux

## Premier tour

	Marine LE PEN	32.85 %
	Emmanuel MACRON	22.09 %
	Jean-Luc MÉLENCHON	17.44 %
	Éric ZEMMOUR	7.56 %
	Jean LASSALLE	6.98 %
	Valérie PÉCRESSÉ	4.07 %
	Fabien ROUSSEL	2.76 %
	Yannick JADOT	2.33 %
	Nicolas DUPONT-AIGNAN	1.60 %
	Anne HIDALGO	0.87 %
	Nathalie ARTHAUD	0.73 %
	Philippe POUTOU	0.73 %



### 884 inscrits

Participation : 79.3%

Votes blancs : 1.28%

Votes nuls : 0.57%

## Second tour

	Emmanuel MACRON	46,39 %
	Marine LE PEN	53,61 %

### 884 inscrits

Participation : 75%

Votes blancs : 2.26%

Votes nuls : 5.73%

# Sécurité



Agressions physiques / sexuelles

0



Cambriolages

0



Vols / dégradations

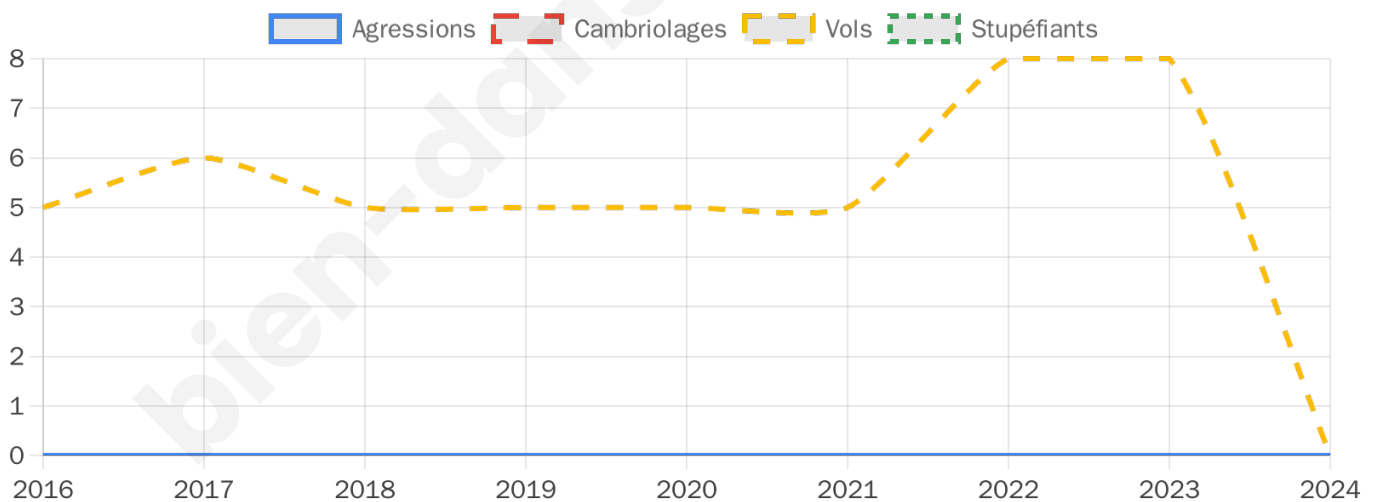
0



Stupéfiants

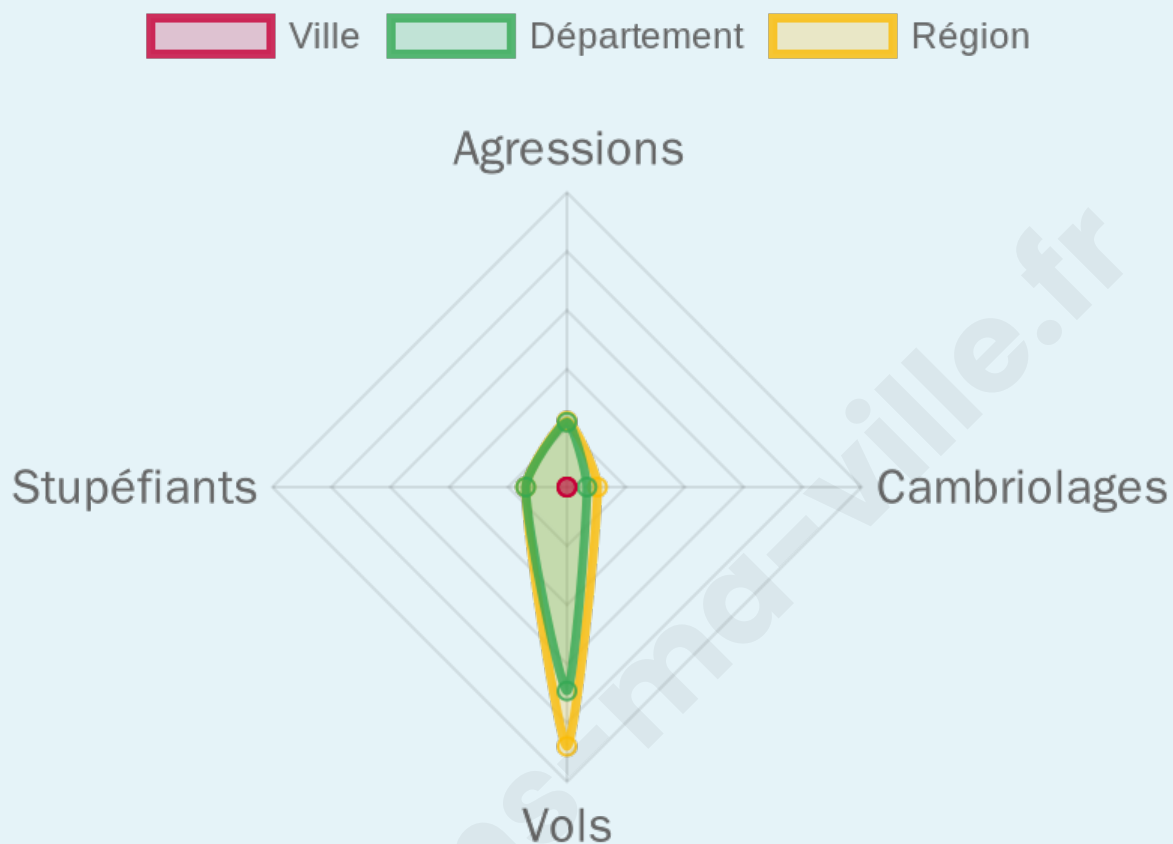
0

## Evolution du nombre d'infractions



## Pour comparer

(en proportion du nombre d'habitants)



Sources : Bases statistiques communale, départementale et régionale de la délinquance enregistrée par la police et la gendarmerie nationales selon les dernières parutions officielles de 2025 portant sur l'année 2024 ([data.gouv](https://data.gouv.fr)).

Agressions physiques / sexuelles : Violences sexuelles, coups et blessures volontaires intrafamiliaux, coups et blessures volontaires, autres coups, blessures volontaires et vols violents sans arme.

Cambriolages : Cambriolages de logements.

Vols : Vols avec armes, vols d'accessoires sur véhicules, vols dans les véhicules, vols de véhicules, vols sans violence contre des personnes, destructions, dégradations volontaires et escroqueries.

Stupéfiants : Trafic de stupéfiants dont (AFD) et usage de stupéfiants.

# Services à la population



## Commerce

Hypermarché	X <a href="#">Le Passage</a> 9km
Supermarché	X <a href="#">Brax</a> 5km
Superette	1
Boulangerie	2
Boucherie	X <a href="#">Saint-Hilaire-de-Lusignan</a> 4km
Restaurant	1
Garage	2
Station-service	X <a href="#">Colayrac-Saint-Cirq</a> 5km
Banque	X <a href="#">Le Passage</a> 9km
La poste	X <a href="#">Saint-Hilaire-de-Lusignan</a> 2km
Coiffeur	1
Tabac	1
Bars / discothèque	X <a href="#">Sainte-Colombe-en-Bruilhois</a> 5km
Bibliothèque	X <a href="#">Agen</a> 9km
Cinéma	X <a href="#">Agen</a> 10km
Vétérinaire	X <a href="#">Colayrac-Saint-Cirq</a> 6km



## Santé

Pharmacie	1
Hôpital	X <a href="#">Agen</a> 9km
Laboratoire d'analyses médicales	X <a href="#">Le Passage</a> 8km
Etablissement pour handicapé	X <a href="#">Roquefort</a> 7km
EHPA	1
Médecin	X <a href="#">Colayrac-Saint-Cirq</a> 4km
Dentiste	X <a href="#">Colayrac-Saint-Cirq</a> 8km
Chirurgien	X <a href="#">Agen</a> 9km
Dermatologue	X <a href="#">Agen</a> 10km
Anesthésiste	X <a href="#">Agen</a> 11km
Gastro-entérologue	X <a href="#">Agen</a> 11km
Gynécologue	X <a href="#">Le Passage</a> 9km
Cancérologue	X <a href="#">Agen</a> 9km
Neurologue	X <a href="#">Foulayronnes</a> 12km
Ophtalmologue	X <a href="#">Agen</a> 11km
ORL	X <a href="#">Villeneuve-sur-Lot</a> 28km
Cardiologue	X <a href="#">Agen</a> 11km
Pédiatre	X <a href="#">Agen</a> 10km
Pneumologue	X <a href="#">Agen</a> 11km
Psychologue	X <a href="#">Agen</a> 9km
Radiologue	X <a href="#">Agen</a> 9km
Rhumatologue	X <a href="#">Agen</a> 10km
Sage-femme	X <a href="#">Roquefort</a> 7km



## Éducation

Crèche	2
Ecole maternelle Public	1
Ecole maternelle Privé	X <a href="#">La Brède</a> 96km
Ecole primaire Public	1
Ecole primaire Privé	X <a href="#">Agen</a> 9km
Collège Public	X <a href="#">Le Passage</a> 9km
Collège Privé	X <a href="#">Agen</a> 9km
Lycée Public	X <a href="#">Agen</a> 9km
Lycée Privé	X <a href="#">Agen</a> 9km

Sources : Base Sirene des entreprises et de leurs établissements selon les dernières parutions officielles de 2025 portant sur l'année 2024 ([data.gouv](#)). Liste, localisation et tarifs des professionnels de santé selon les dernières parutions officielles de 2025 portant sur l'année 2024 ([opendatasoft](#)) et FINISS Extraction du Fichier des établissements selon les dernières parutions officielles de 2025 portant sur l'année 2024 ([data.gouv](#)). Adresse et géolocalisation des établissements d'enseignement du premier et second degrés selon les dernières parutions officielles de 2025 portant sur l'année 2024 ([data.education.gouv](#))

## Villes autour de Sérignac-sur-Garonne

Ville	Habitants	Superficie	Pop densité	Pop active	Taux chômage	Revenu moyen	Prix immobilier
Saint-Hilaire-de-Lusignan	1 501	16 km <sup>2</sup>	94 h/km <sup>2</sup>	47.7%	3.7%	24 070 €/an	1 518 €/m <sup>2</sup>
Brax (1 avis)	2 098	8 km <sup>2</sup>	262 h/km <sup>2</sup>	45.9%	3.2%	24 480 €/an	2 091 €/m <sup>2</sup>
Sainte-Colombe-en-Bruilhois	1 546	21 km <sup>2</sup>	74 h/km <sup>2</sup>	48.7%	3.2%	24 610 €/an	2 080 €/m <sup>2</sup>
Montesquieu (1 avis)	733	25 km <sup>2</sup>	29 h/km <sup>2</sup>	50.3%	2.2%	22 610 €/an	1 416 €/m <sup>2</sup>
Colayrac-Saint-Cirq (1 avis)	3 095	21 km <sup>2</sup>	147 h/km <sup>2</sup>	44.6%	5.4%	21 960 €/an	1 421 €/m <sup>2</sup>
Roquefort (1 avis)	2 078	7 km <sup>2</sup>	297 h/km <sup>2</sup>	48.6%	3.7%	24 400 €/an	1 980 €/m <sup>2</sup>
Bruch	688	15 km <sup>2</sup>	46 h/km <sup>2</sup>	46.5%	4.2%	21 500 €/an	1 199 €/m <sup>2</sup>
Estillac	2 463	7 km <sup>2</sup>	352 h/km <sup>2</sup>	46%	4.4%	23 300 €/an	1 755 €/m <sup>2</sup>
Prayssas (1 avis)	993	26 km <sup>2</sup>	38 h/km <sup>2</sup>	38.1%	4.1%	22 830 €/an	1 586 €/m <sup>2</sup>
Moncaut	589	15 km <sup>2</sup>	39 h/km <sup>2</sup>	51.4%	3.7%	25 440 €/an	2 086 €/m <sup>2</sup>
Clermont-Dessous	798	15 km <sup>2</sup>	53 h/km <sup>2</sup>	52.5%	4.8%	21 310 €/an	1 367 €/m <sup>2</sup>
Frégimont	271	7 km <sup>2</sup>	39 h/km <sup>2</sup>	46.5%	4.8%	22 190 €/an	1 889 €/m <sup>2</sup>
Lusignan-Petit (3 avis)	353	7 km <sup>2</sup>	50 h/km <sup>2</sup>	52.1%	4.2%	24 850 €/an	2 035 €/m <sup>2</sup>
Montagnac-sur-Auvignon	641	22 km <sup>2</sup>	29 h/km <sup>2</sup>	46.2%	2.7%	23 760 €/an	1 356 €/m <sup>2</sup>
Saint-Laurent	431	4 km <sup>2</sup>	108 h/km <sup>2</sup>	50.8%	5.6%	21 130 €/an	1 353 €/m <sup>2</sup>

bien-dans-ma-ville.fr



# **Vous aimez votre ville ? Notez-la !**

Et faites-nous part de vos remarques constructives



Avec

**BIEN** dans ma **VILLE** 