



Version web

# Ville de Sérignac- Péboudou

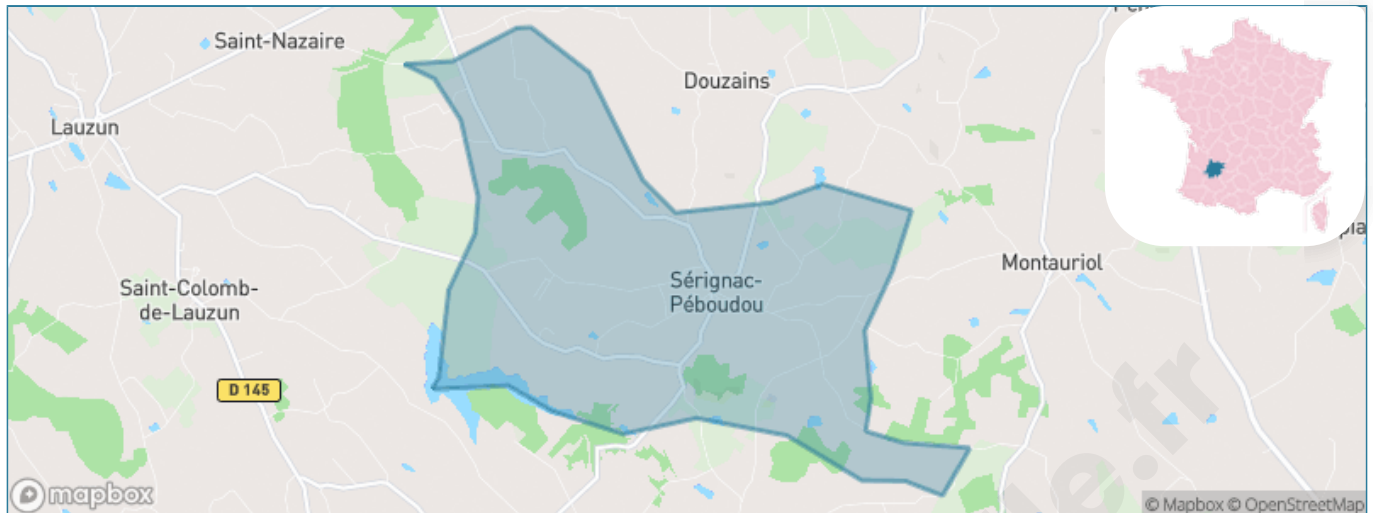
Présenté par

**BIEN** dans  
ma **VILLE** 

# Sommaire

Situation géographique .....	3
Statistiques sur la population .....	4
Evolution du nombre d'habitants .....	4
Tranche d'âge .....	5
0-14 ans .....	5
15-29 ans .....	5
30-44 ans .....	5
45-59 ans .....	5
60-74 ans .....	5
75-89 ans .....	5
90 ans et + .....	5
Activité professionnelle .....	5
Agriculteurs .....	5
Artisans, Commerçants .....	5
Cadres et sup. ....	5
Professions intermédiaires .....	5
Employé .....	5
Ouvrier .....	5
Retraité .....	5
Autres .....	5
Niveau de diplôme .....	6
Sans diplôme ou CEP .....	6
Brevet, BEPC, DNB .....	6
CAP-BEP ou équivalent .....	6
BAC ou équivalent .....	6
BAC+2 .....	6
BAC+3 ou +4 .....	6
BAC+5 ou plus .....	6
Composition des ménages .....	6
Couple sans enfant .....	6
Couple avec enfant(s) .....	6
Famille monoparentale .....	6
Colocation / Autre .....	6
Personnes seules .....	6
Profils électoraux .....	7
Premier tour .....	7
Sécurité .....	8
Evolution du nombre d'infractions .....	8
Pour comparer .....	9
Services à la population .....	10
Commerce .....	10
Éducation .....	10
Villes autour de Sérignac-Péboudou .....	11

# Situation géographique



## i Informations clés

- **Région** : Nouvelle-Aquitaine
- **Département** : Lot-et-Garonne
- **Code postal** : 47410
- **Superficie** : 12 km<sup>2</sup>



**LOT-ET-GARONNE**   
Le Département

# Statistiques sur la population



Nombre d'habitants

**178**



Age moyen

**48 ans**



Pop active

**41.6%**



Taux chômage

**9.4%**



Pop densité

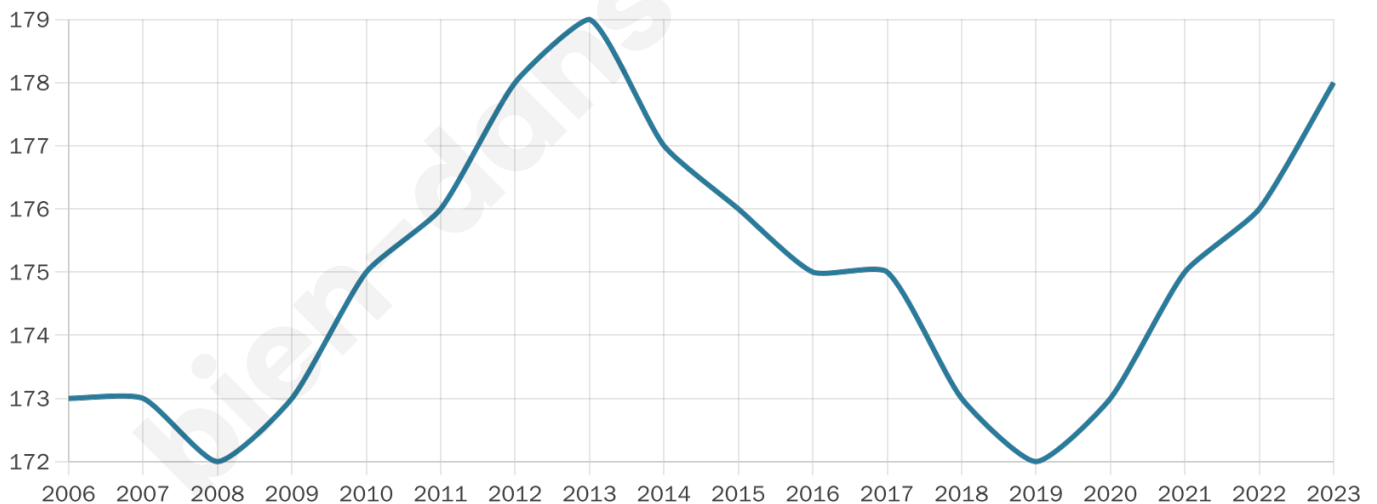
**15 h/km<sup>2</sup>**



Revenu moyen

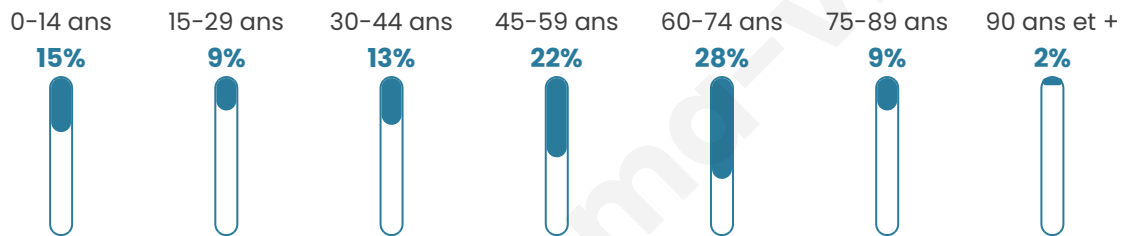
**18 250 €/an**

## Evolution du nombre d'habitants

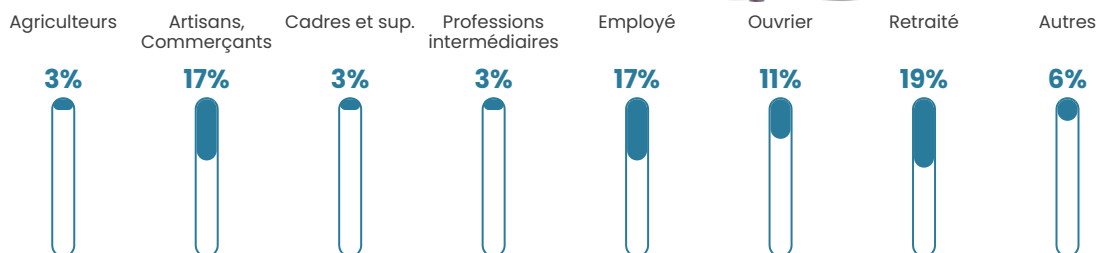


Sources : Institut national de la statistique et des études économiques (insee) selon Les dernières parutions officielles de 2024 portant sur les années 2020, 2021 et 2022.


## Tranche d'âge




## Activité professionnelle



## Niveau de diplôme





## Composition des ménages



# Profils électoraux

## Premier tour

	Marine LE PEN	29.03 %
	Jean-Luc MÉLENCHON	19.35 %
	Emmanuel MACRON	15.05 %
	Jean LASSALLE	15.05 %
	Éric ZEMMOUR	8.60 %
	Philippe POUTOU	4.30 %
	Yannick JADOT	3.23 %
	Valérie PÉCRESSE	2.15 %
	Nathalie ARTHAUD	1.08 %
	Fabien ROUSSEL	1.08 %
	Anne HIDALGO	1.08 %
	Nicolas DUPONT-AIGNAN	0.00 %



### 122 inscrits

Participation : 76.23%

Votes blancs : 0.00%

Votes nuls : 0.00%

## Second tour

	Emmanuel MACRON	39,74 %
	Marine LE PEN	60,26 %

### 122 inscrits

Participation : 74.59%

Votes blancs : 8.79%

Votes nuls : 5.49%

# Sécurité



Agressions physiques / sexuelles

0



Cambriolages

0



Vols / dégradations

0



Stupéfiants

0

## Evolution du nombre d'infractions



## Pour comparer

(en proportion du nombre d'habitants)



Sources : Bases statistiques communale, départementale et régionale de la délinquance enregistrée par la police et la gendarmerie nationales selon les dernières parutions officielles de 2025 portant sur l'année 2024 ([data.gouv](https://data.gouv.fr)).

Agressions physiques / sexuelles : Violences sexuelles, coups et blessures volontaires intrafamiliaux, coups et blessures volontaires, autres coups, blessures volontaires et vols violents sans arme.

Cambriolages : Cambriolages de logements.

Vols : Vols avec armes, vols d'accessoires sur véhicules, vols dans les véhicules, vols de véhicules, vols sans violence contre des personnes, destructions, dégradations volontaires et escroqueries.

Stupéfiants : Trafic de stupéfiants dont (AFD) et usage de stupéfiants.

# Services à la population



## Commerce

Hypermarché	X <a href="#">Saint-Pardoux-Isaac</a> 15km
Supermarché	X <a href="#">Castillonnès</a> 6km
Superette	X <a href="#">Castillonnès</a> 5km
Boulangerie	X <a href="#">Castillonnès</a> 6km
Boucherie	X <a href="#">Castillonnès</a> 7km
Restaurant	1
Garage	1
Station-service	X <a href="#">Castillonnès</a> 7km
Banque	X <a href="#">Castillonnès</a> 7km
La poste	X <a href="#">Castillonnès</a> 7km
Coiffeur	X <a href="#">Monbahus</a> 6km
Tabac	X <a href="#">Castillonnès</a> 7km
Bars / discothèque	X <a href="#">Monbahus</a> 6km
Bibliothèque	X <a href="#">Bouniagues</a> 18km
Cinéma	X <a href="#">Castillonnès</a> 7km
Vétérinaire	X <a href="#">Cahuzac</a> 7km



## Santé

Pharmacie	X <a href="#">Castillonnès</a> 7km
Hôpital	X <a href="#">Villeneuve-sur-Lot</a> 24km
Laboratoire d'analyses médicales	X <a href="#">Miramont-de-Guyenne</a> 15km
Etablissement pour handicapé	X <a href="#">Castillonnès</a> 7km
EHPA	X <a href="#">Castillonnès</a> 6km
Médecin	X <a href="#">Saint-Colomb-de-Lauzun</a> 6km
Dentiste	X <a href="#">Castillonnès</a> 7km
Chirurgien	X <a href="#">Villeneuve-sur-Lot</a> 22km
Dermatologue	X <a href="#">Villeneuve-sur-Lot</a> 26km
Anesthésiste	X <a href="#">Villeneuve-sur-Lot</a> 26km
Gastro-entérologue	X <a href="#">Villeneuve-sur-Lot</a> 22km
Gynécologue	X <a href="#">Villeneuve-sur-Lot</a> 26km
Cancérologue	X <a href="#">Agen</a> 44km
Neurologue	X <a href="#">Villeneuve-sur-Lot</a> 26km
Ophtalmologue	X <a href="#">Miramont-de-Guyenne</a> 15km
ORL	X <a href="#">Villeneuve-sur-Lot</a> 23km
Cardiologue	X <a href="#">Villeneuve-sur-Lot</a> 26km
Pédiatre	X <a href="#">Bergerac</a> 30km
Pneumologue	X <a href="#">Marmande</a> 32km
Psychologue	X <a href="#">Villeneuve-sur-Lot</a> 24km
Radiologue	X <a href="#">Villeneuve-sur-Lot</a> 25km
Rhumatologue	X <a href="#">Bergerac</a> 28km
Sage-femme	X <a href="#">Beaumontois en Périgord</a> 22km



## Éducation

Crèche	X <a href="#">Cancon</a> 9km
Ecole maternelle Public	X <a href="#">Castillonnès</a> 6km
Ecole maternelle Privé	X <a href="#">La Brède</a> 85km
Ecole primaire Public	X <a href="#">Monbahus</a> 6km
Ecole primaire Privé	X <a href="#">Lougratte</a> 6km
Collège Public	X <a href="#">Castillonnès</a> 6km
Collège Privé	X <a href="#">Monbahus</a> 6km
Lycée Public	X <a href="#">Sainte-Livrade-sur-Lot</a> 20km
Lycée Privé	X <a href="#">Saint-Colomb-de-Lauzun</a> 6km

Sources : Base Sirene des entreprises et de leurs établissements selon les dernières parutions officielles de 2025 portant sur l'année 2024 ([data.gouv](#)). Liste, localisation et tarifs des professionnels de santé selon les dernières parutions officielles de 2025 portant sur l'année 2024 ([opendatasoft](#)) et FINISS Extraction du Fichier des établissements selon les dernières parutions officielles de 2025 portant sur l'année 2024 ([data.gouv](#)). Adresse et géolocalisation des établissements d'enseignement du premier et second degrés selon les dernières parutions officielles de 2025 portant sur l'année 2024 ([data.education.gouv](#))

## Villes autour de Sérignac-Péboudou

Ville	Habitants	Superficie	Pop densité	Pop active	Taux chômage	Revenu moyen	Prix immobilier
Montauriol	226	9 km <sup>2</sup>	25 h/km <sup>2</sup>	40.7%	4.4%	21 200 €/an	1 117 €/m <sup>2</sup>
Ségallas	155	12 km <sup>2</sup>	13 h/km <sup>2</sup>	45.2%	3.9%	18 370 €/an	1 135 €/m <sup>2</sup>
Douzains	255	12 km <sup>2</sup>	21 h/km <sup>2</sup>	42.4%	4.7%	20 510 €/an	1 579 €/m <sup>2</sup>
Monviel	76	6 km <sup>2</sup>	13 h/km <sup>2</sup>	38.2%	3.9%	NC	NC
Saint-Maurice-de-Lestapel	110	7 km <sup>2</sup>	16 h/km <sup>2</sup>	42.7%	2.7%	21 610 €/an	1 310 €/m <sup>2</sup>
Lougratte	421	20 km <sup>2</sup>	21 h/km <sup>2</sup>	40.1%	5%	18 970 €/an	1 502 €/m <sup>2</sup>
Lalandusse	219	9 km <sup>2</sup>	24 h/km <sup>2</sup>	41.6%	0.9%	22 360 €/an	1 449 €/m <sup>2</sup>
Monbahus (2 avis)	626	32 km <sup>2</sup>	20 h/km <sup>2</sup>	46.8%	5.4%	19 610 €/an	1 283 €/m <sup>2</sup>
Ferrensac	205	12 km <sup>2</sup>	17 h/km <sup>2</sup>	44.4%	4.4%	22 260 €/an	875 €/m <sup>2</sup>
Saint-Colomb-de-Lauzun	473	23 km <sup>2</sup>	21 h/km <sup>2</sup>	35.9%	2.7%	18 850 €/an	2 000 €/m <sup>2</sup>
Castillonnès	1 346	19 km <sup>2</sup>	71 h/km <sup>2</sup>	40%	5.8%	19 650 €/an	1 129 €/m <sup>2</sup>
Cahuzac	308	8 km <sup>2</sup>	39 h/km <sup>2</sup>	37.7%	3.9%	22 610 €/an	1 649 €/m <sup>2</sup>
Moulinet	195	14 km <sup>2</sup>	14 h/km <sup>2</sup>	40%	2.1%	21 210 €/an	2 526 €/m <sup>2</sup>
Lauzun	735	24 km <sup>2</sup>	31 h/km <sup>2</sup>	37%	3.9%	19 850 €/an	1 256 €/m <sup>2</sup>
Montignac-de-Lauzun	286	20 km <sup>2</sup>	14 h/km <sup>2</sup>	40.6%	5.6%	17 840 €/an	1 069 €/m <sup>2</sup>

bien-dans-ma-ville.fr



# **Vous aimez votre ville ? Notez-la !**

Et faites-nous part de vos remarques constructives



Avec

**BIEN** dans ma **VILLE** 