



Version web

Ville de Sérent

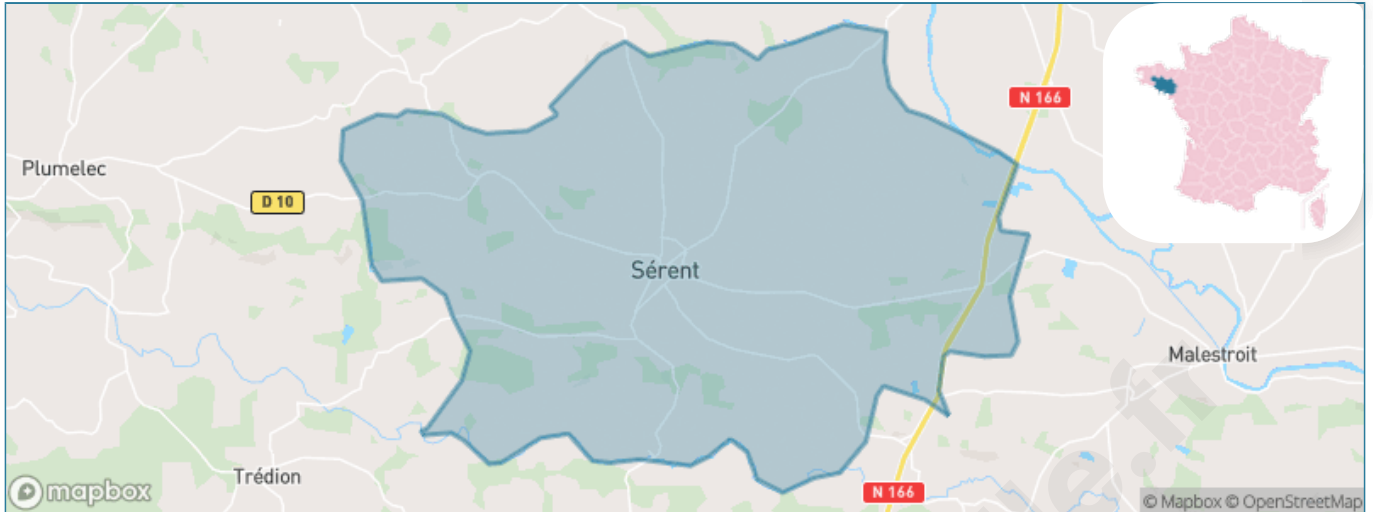
Présenté par

BIEN dans
ma **VILLE** 

Sommaire

Situation géographique	3
Statistiques sur la population	4
Evolution du nombre d'habitants	4
Tranche d'âge	5
0-14 ans	5
15-29 ans	5
30-44 ans	5
45-59 ans	5
60-74 ans	5
75-89 ans	5
90 ans et +	5
Activité professionnelle	5
Agriculteurs	5
Artisans, Commerçants	5
Cadres et sup.	5
Professions intermédiaires	5
Employé	5
Ouvrier	5
Retraité	5
Autres	5
Niveau de diplôme	6
Sans diplôme ou CEP	6
Brevet, BEPC, DNB	6
CAP-BEP ou équivalent	6
BAC ou équivalent	6
BAC+2	6
BAC+3 ou +4	6
BAC+5 ou plus	6
Composition des ménages	6
Couple sans enfant	6
Couple avec enfant(s)	6
Famille monoparentale	6
Colocation / Autre	6
Personnes seules	6
Profil électoraux	7
Premier tour	7
Sécurité	8
Evolution du nombre d'infractions	8
Pour comparer	9
Services à la population	10
Commerce	10
Éducation	10
Villes autour de Sérent	11
Avis sur la ville de Sérent	12
Moyenne par critère	12
Villes autour de Sérent	12
Répartition des avis par note	12
Répartition des avis par note	12

Situation géographique



i Informations clés

- **Région** : Bretagne
- **Département** : Morbihan
- **Code postal** : 56460
- **Superficie** : 59 km²



Statistiques sur la population



Nombre d'habitants

3 429



Age moyen

43 ans



Pop active

44%



Taux chômage

6.3%



Pop densité

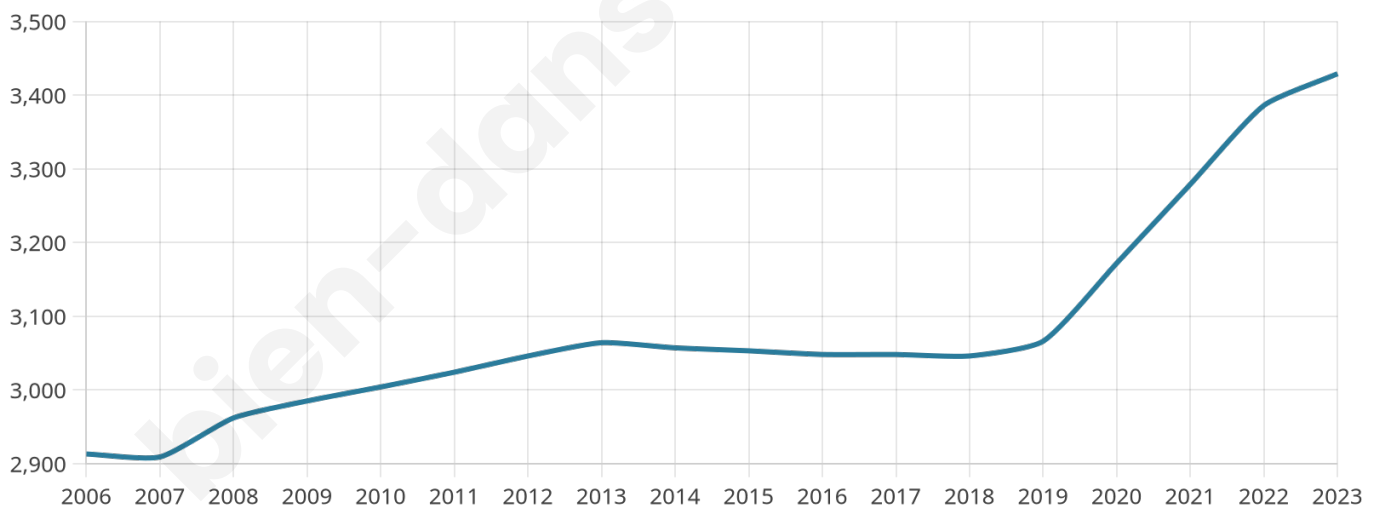
58 h/km²



Revenu moyen

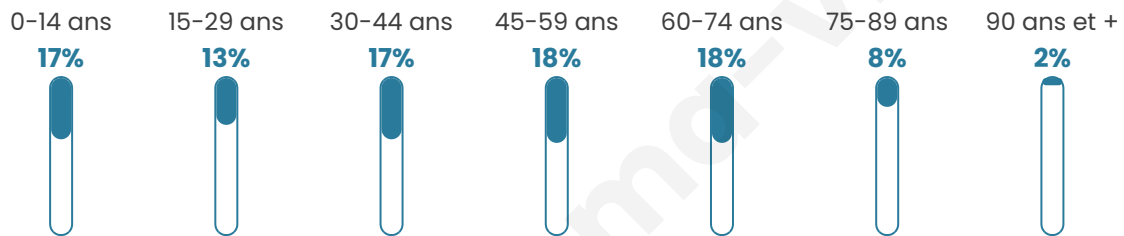
21 460 €/an

Evolution du nombre d'habitants

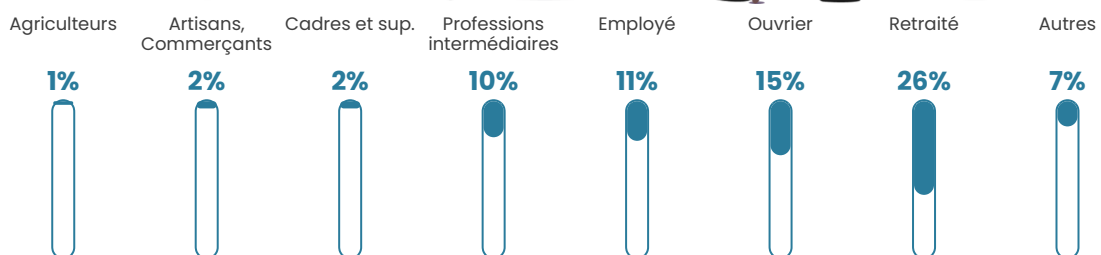


Sources : Institut national de la statistique et des études économiques (insee) selon Les dernières parutions officielles de 2024 portant sur les années 2020, 2021 et 2022.


Tranche d'âge




Activité professionnelle



Niveau de diplôme














Composition des ménages



Profils électoraux

Premier tour

	Marine LE PEN	32.29 %
	Emmanuel MACRON	28.97 %
	Jean-Luc MÉLENCHON	14.51 %
	Jean LASSALLE	4.32 %
	Yannick JADOT	4.06 %
	Éric ZEMMOUR	3.85 %
	Valérie PÉCRESSE	3.54 %
	Nicolas DUPONT-AIGNAN	2.76 %
	Fabien ROUSSEL	1.98 %
	Anne HIDALGO	1.82 %
	Philippe POUTOU	0.99 %
	Nathalie ARTHAUD	0.94 %



2 432 inscrits

Participation : 81.58%

Votes blancs : 2.32%

Votes nuls : 0.76%

Second tour

	Emmanuel MACRON	52,27 %
	Marine LE PEN	47,73 %

2 433 inscrits

Participation : 79.74%

Votes blancs : 6.39%

Votes nuls : 1.8%

Sécurité



Agressions physiques / sexuelles

9



Cambriolages

0



Vols / dégradations

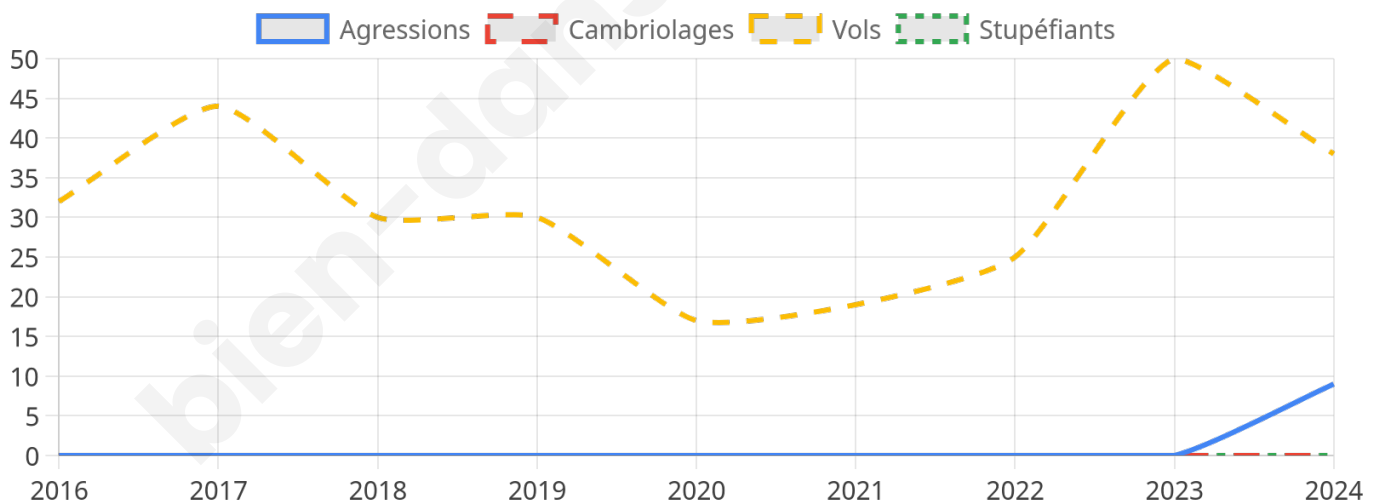
38



Stupéfiants

0

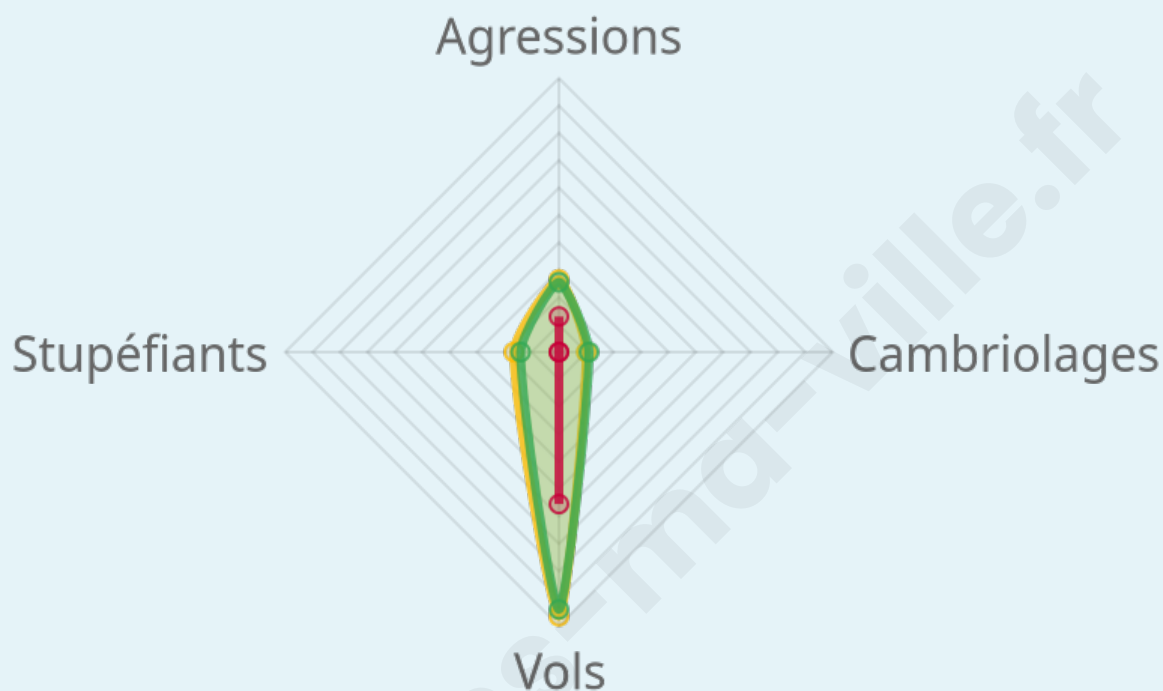
Evolution du nombre d'infractions



Pour comparer

(en proportion du nombre d'habitants)

Ville Département Région



Sources : Bases statistiques communale, départementale et régionale de la délinquance enregistrée par la police et la gendarmerie nationales selon les dernières parutions officielles de 2025 portant sur l'année 2024 ([data.gouv](https://data.gouv.fr)).

Agressions physiques / sexuelles : Violences sexuelles, coups et blessures volontaires intrafamiliaux, coups et blessures volontaires, autres coups, blessures volontaires et vols violents sans arme.

Cambriolages : Cambriolages de logements.

Vols : Vols avec armes, vols d'accessoires sur véhicules, vols dans les véhicules, vols de véhicules, vols sans violence contre des personnes, destructions, dégradations volontaires et escroqueries.

Stupéfiants : Trafic de stupéfiants dont (AFD) et usage de stupéfiants.

Services à la population



Commerce

Hypermarché	X <u>Ploërmel</u> 15km
Supermarché	1
Superette	X <u>Saint-Guyomard</u> 4km
Boulangerie	1
Boucherie	1
Restaurant	3
Garage	4
Station-service	1
Banque	1
La poste	X <u>Bohal</u> 6km
Coiffeur	2
Tabac	1
Bars / discothèque	2
Bibliothèque	X <u>Ploërmel</u> 15km
Cinéma	X <u>Malestroit</u> 8km
Vétérinaire	X <u>Saint-Marcel</u> 7km



Santé

Pharmacie	1
Hôpital	X <u>Ploërmel</u> 15km
Laboratoire d'analyses médicales	X <u>Malestroit</u> 9km
Etablissement pour handicapé	X <u>Val d'Oust</u> 8km
EHPA	1
Médecin	X <u>Lizio</u> 6km
Dentiste	X <u>Val d'Oust</u> 7km
Chirurgien	X <u>Saint-Laurent-sur-Oust</u> 14km
Dermatologue	X <u>Ploërmel</u> 14km
Anesthésiste	X <u>Saint-Laurent-sur-Oust</u> 14km
Gastro-entérologue	X <u>Saint-Laurent-sur-Oust</u> 14km
Gynécologue	X <u>Malestroit</u> 9km
Cancérologue	X <u>Vannes</u> 26km
Neurologue	X <u>Saint-Avé</u> 23km
Ophtalmologue	X <u>Vannes</u> 25km
ORL	X <u>Vannes</u> 25km
Cardiologue	X <u>Malestroit</u> 9km
Pédiatre	1
Pneumologue	X <u>Vannes</u> 26km
Psychologue	X <u>Josselin</u> 16km
Radiologue	X <u>Malestroit</u> 9km
Rhumatologue	X <u>Questembert</u> 17km
Sage-femme	2



Éducation

Crèche	2
Ecole maternelle Public	X <u>Questembert</u> 18km
Ecole maternelle Privé	X <u>Saint-Nicolas-du-Tertre</u> 21km
Ecole primaire Public	1
Ecole primaire Privé	1
Collège Public	X <u>Malestroit</u> 9km
Collège Privé	X <u>Malestroit</u> 9km
Lycée Public	X <u>Ploërmel</u> 15km
Lycée Privé	X <u>Malestroit</u> 9km

Sources : Base Sirene des entreprises et de leurs établissements selon les dernières parutions officielles de 2025 portant sur l'année 2024 ([data.gouv](#)). Liste, localisation et tarifs des professionnels de santé selon les dernières parutions officielles de 2025 portant sur l'année 2024 ([opendatasoft](#)) et FINISS Extraction du Fichier des établissements selon les dernières parutions officielles de 2025 portant sur l'année 2024 ([data.gouv](#)). Adresse et géolocalisation des établissements d'enseignement du premier et second degrés selon les dernières parutions officielles de 2025 portant sur l'année 2024 ([data.education.gouv](#))

Villes autour de Sérent

Ville	Habitants	Superficie	Pop densité	Pop active	Taux chômage	Revenu moyen	Prix immobilier
Saint-Guyomard (1 avis)	1 468	19 km ²	77 h/km ²	46.9%	2.6%	23 020 €/an	1 526 €/m ²
Lizio (1 avis)	840	17 km ²	49 h/km ²	41.2%	3.6%	22 310 €/an	1 241 €/m ²
Bohal	873	8 km ²	109 h/km ²	47.7%	3.7%	23 490 €/an	1 220 €/m ²
Saint-Marcel	1 155	12 km ²	96 h/km ²	45.8%	4.1%	23 210 €/an	1 600 €/m ²
Val d'Oust (2 avis)	2 807	31 km ²	91 h/km ²	46.2%	4.7%	22 600 €/an	1 265 €/m ²
Saint-Abraham (1 avis)	552	6 km ²	92 h/km ²	48.9%	4.7%	23 640 €/an	1 097 €/m ²
Trédion (1 avis)	1 400	25 km ²	56 h/km ²	44.1%	5.9%	22 330 €/an	1 548 €/m ²
Malestroit	2 558	5 km ²	512 h/km ²	36.9%	3%	23 020 €/an	1 376 €/m ²
Le Cours (1 avis)	697	15 km ²	46 h/km ²	49.2%	4.3%	22 830 €/an	1 419 €/m ²
Montertelot	375	2 km ²	188 h/km ²	48%	1.6%	22 800 €/an	800 €/m ²
Cruguel	664	17 km ²	39 h/km ²	46.8%	5%	20 960 €/an	1 142 €/m ²
Molac (1 avis)	1 633	28 km ²	58 h/km ²	47.1%	4.5%	21 860 €/an	1 350 €/m ²
Elven (5 avis)	6 651	64 km ²	104 h/km ²	46.9%	5.2%	23 150 €/an	1 791 €/m ²
Saint-Servant (1 avis)	806	22 km ²	37 h/km ²	42.4%	3.8%	22 070 €/an	1 232 €/m ²
Larré	1 104	17 km ²	65 h/km ²	49.4%	4.3%	21 730 €/an	1 575 €/m ²

Avis sur la ville de Sérent



Moyenne par critère



Villes autour de Sérent

Ville	Note globale	Sécurité	Éducation	Sport Loisir	Environnement	Vie pratique
Saint-Guyomard (1 avis)	4.4	4.0	5.0	5.0	4.0	4.0
Lizio (1 avis)	5.0	5.0	5.0	5.0	5.0	5.0
Bohal	-	-	-	-	-	-
Saint-Marcel	-	-	-	-	-	-
Val d'Oust (2 avis)	3.6	4.0	4.5	3.5	3.0	3.0
Saint-Abraham (1 avis)	3.6	5.0	2.0	4.0	5.0	2.0
Trédion (1 avis)	4.4	5.0	4.0	4.0	5.0	4.0
Malestroit	-	-	-	-	-	-
Le Cours (1 avis)	2.8	4.0	4.0	0.0	4.0	2.0
Montertelot	-	-	-	-	-	-
Cruguel	-	-	-	-	-	-
Molac (1 avis)	2.6	3.0	4.0	2.0	4.0	0.0
Elven (5 avis)	4.0	4.0	4.2	4.0	4.0	3.8
Saint-Servant (1 avis)	3.6	4.0	4.0	4.0	3.0	3.0
Larré	-	-	-	-	-	-



Vous aimez votre ville ? Notez-la !

Et faites-nous part de vos remarques constructives



Avec

BIEN dans ma **VILLE** 