



Version web

# Ville de Le Sequestre

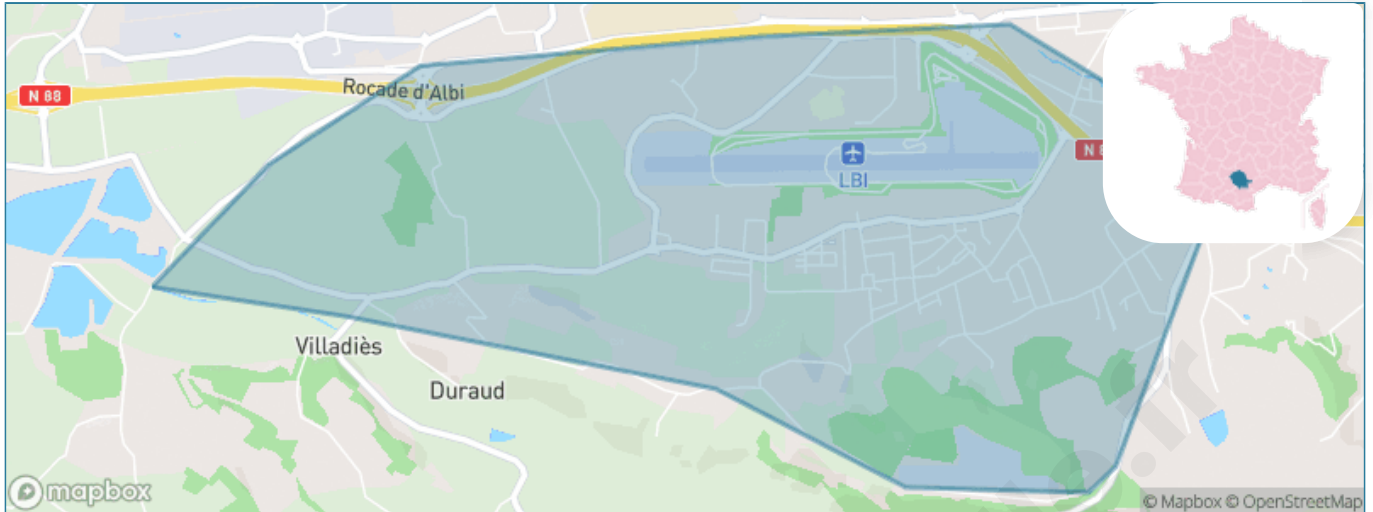
Présenté par

**BIEN** dans  
ma **VILLE** 

# Sommaire

Situation géographique .....	3
Statistiques sur la population .....	4
Evolution du nombre d'habitants .....	4
Tranche d'âge .....	5
0-14 ans .....	5
15-29 ans .....	5
30-44 ans .....	5
45-59 ans .....	5
60-74 ans .....	5
75-89 ans .....	5
90 ans et + .....	5
Activité professionnelle .....	5
Agriculteurs .....	5
Artisans, Commerçants .....	5
Cadres et sup. ....	5
Professions intermédiaires .....	5
Employé .....	5
Ouvrier .....	5
Retraité .....	5
Autres .....	5
Niveau de diplôme .....	6
Sans diplôme ou CEP .....	6
Brevet, BEPC, DNB .....	6
CAP-BEP ou équivalent .....	6
BAC ou équivalent .....	6
BAC+2 .....	6
BAC+3 ou +4 .....	6
BAC+5 ou plus .....	6
Composition des ménages .....	6
Couple sans enfant .....	6
Couple avec enfant(s) .....	6
Famille monoparentale .....	6
Colocation / Autre .....	6
Personnes seules .....	6
Profils électoraux .....	7
Premier tour .....	7
Sécurité .....	8
Evolution du nombre d'infractions .....	8
Pour comparer .....	9
Services à la population .....	10
Commerce .....	10
Éducation .....	10
Villes autour de Le Sequestre .....	11

# Situation géographique



## i Informations clés

- **Région** : Occitanie
- **Département** : Tarn
- **Code postal** : 81990
- **Superficie** : 5 km<sup>2</sup>



# Statistiques sur la population



Nombre d'habitants

**2 025**



Age moyen

**42 ans**



Pop active

**46.5%**



Taux chômage

**6.2%**



Pop densité

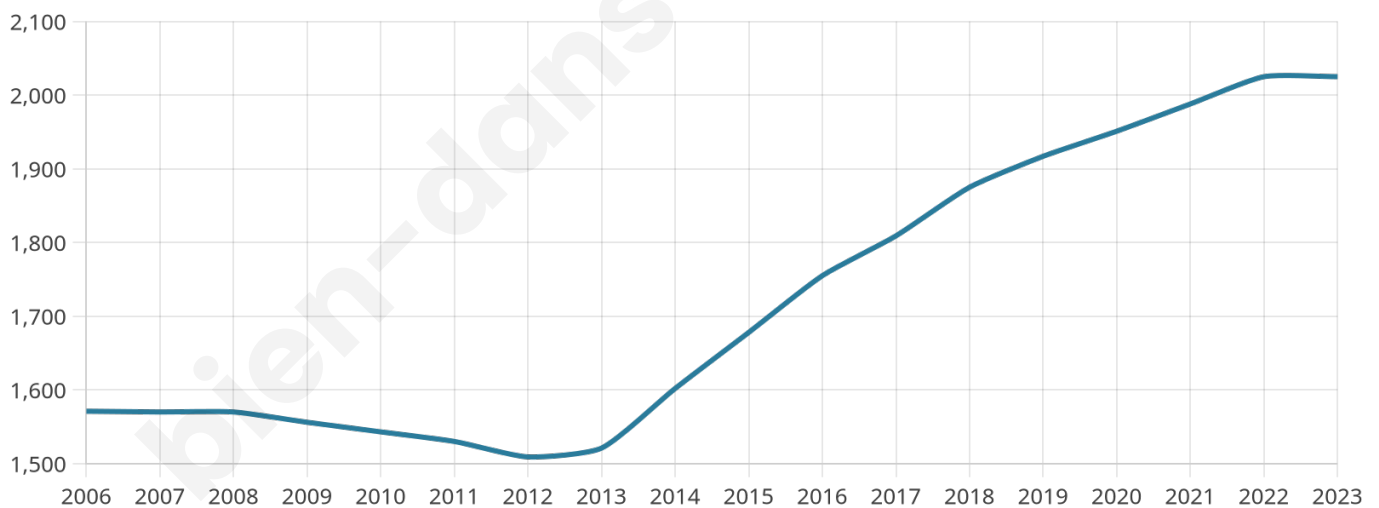
**405 h/km<sup>2</sup>**



Revenu moyen

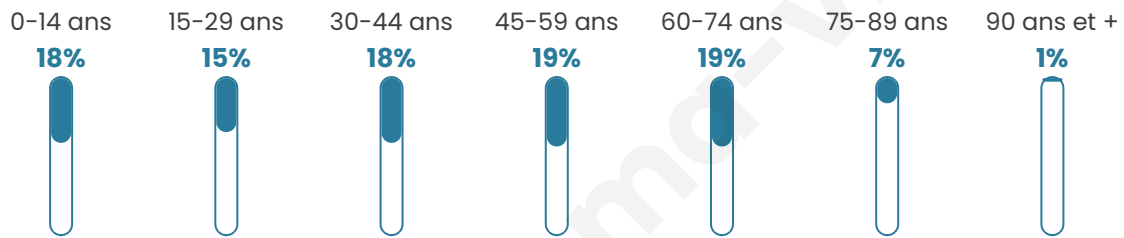
**22 450 €/an**

## Evolution du nombre d'habitants

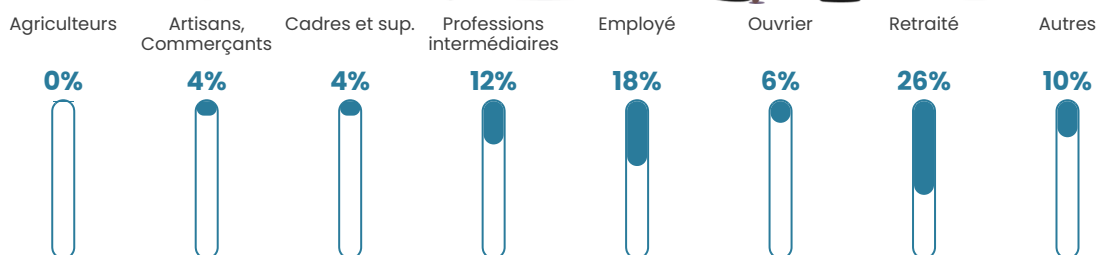


Sources : Institut national de la statistique et des études économiques (insee) selon Les dernières parutions officielles de 2024 portant sur les années 2020, 2021 et 2022.


## Tranche d'âge



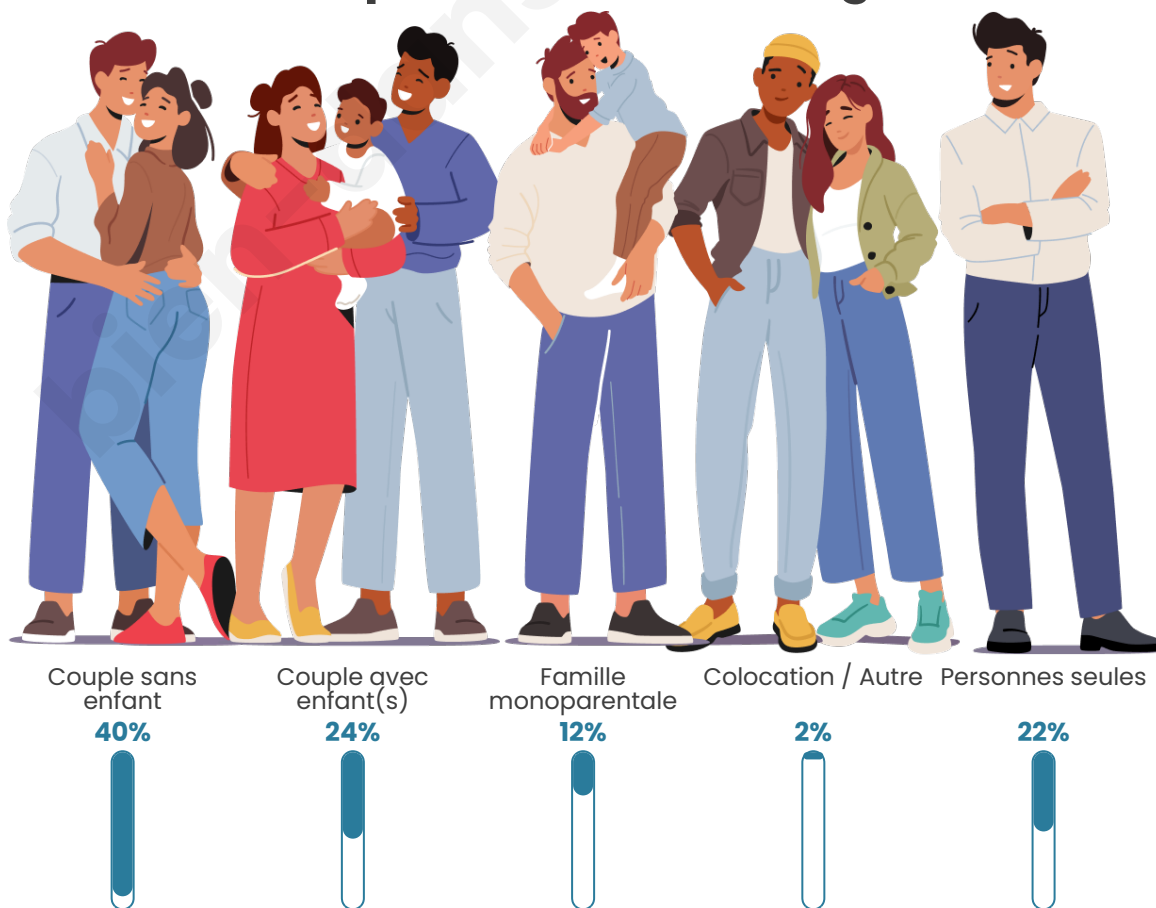
## Activité professionnelle



## Niveau de diplôme



## Composition des ménages



# Profils électoraux

## Premier tour

	Marine LE PEN	23.91 %
	Emmanuel MACRON	23.32 %
	Jean-Luc MÉLENCHON	22.47 %
	Éric ZEMMOUR	9.79 %
	Jean LASSALLE	5.53 %
	Yannick JADOT	4.00 %
	Valérie PÉCRESE	3.74 %
	Anne HIDALGO	2.81 %
	Nicolas DUPONT-AIGNAN	1.70 %
	Fabien ROUSSEL	1.62 %
	Philippe POUTOU	0.60 %
	Nathalie ARTHAUD	0.51 %



### 1 443 inscrits

Participation : 83.23%

Votes blancs : 1.17%

Votes nuls : 1.00%

## Second tour

	Emmanuel MACRON	54,47 %
	Marine LE PEN	45,53 %

### 1 442 inscrits

Participation : 80.65%

Votes blancs : 8%

Votes nuls : 3.44%

# Sécurité



Agressions physiques / sexuelles

**0**



Cambriolages

**0**



Vols / dégradations

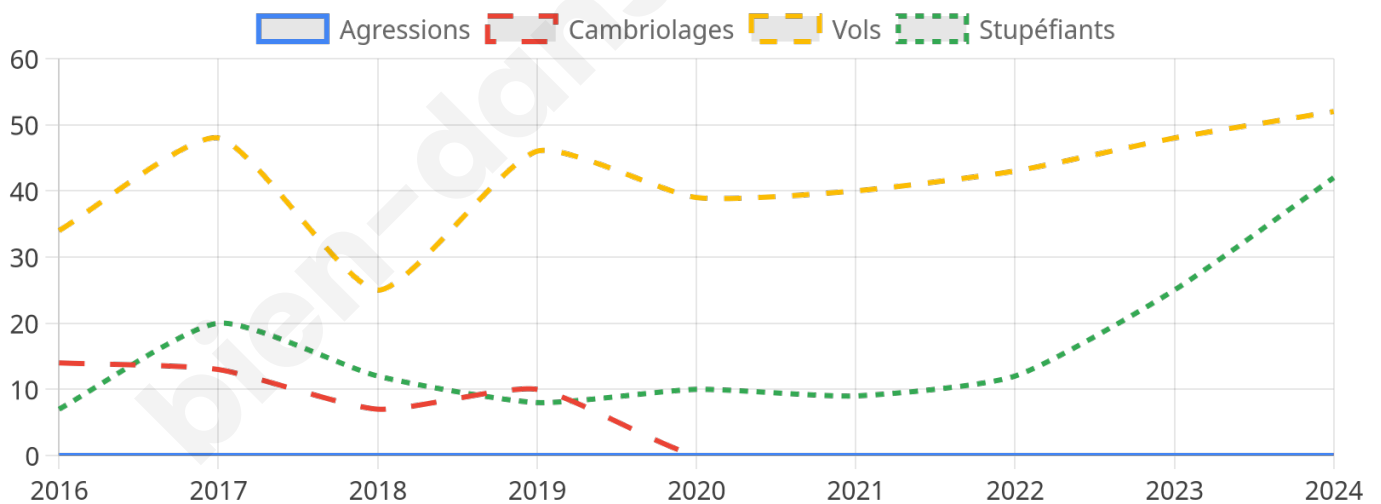
**52**



Stupéfiants

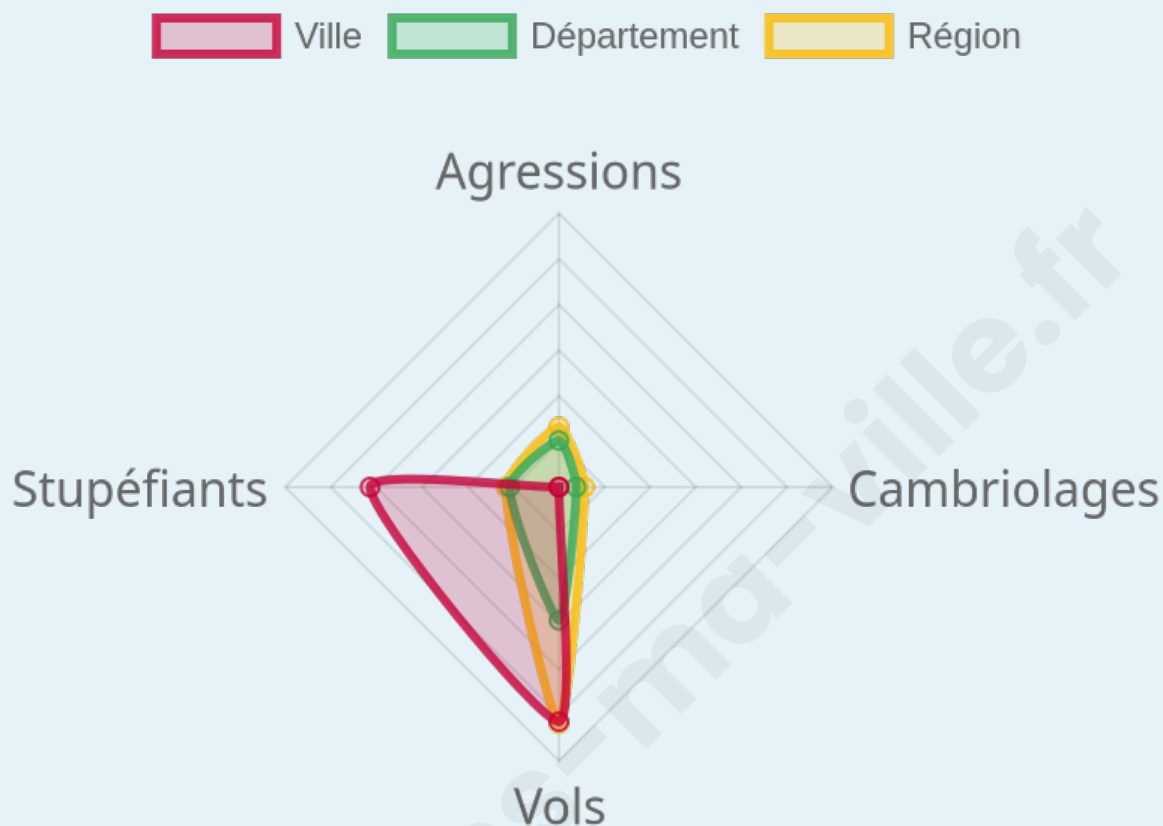
**42**

## Evolution du nombre d'infractions



## Pour comparer

(en proportion du nombre d'habitants)



Sources : Bases statistiques communale, départementale et régionale de la délinquance enregistrée par la police et la gendarmerie nationales selon les dernières parutions officielles de 2025 portant sur l'année 2024 ([data.gouv](https://data.gouv.fr)).

Agressions physiques / sexuelles : Violences sexuelles, coups et blessures volontaires intrafamiliaux, coups et blessures volontaires, autres coups, blessures volontaires et vols violents sans arme.

Cambriolages : Cambriolages de logements.

Vols : Vols avec armes, vols d'accessoires sur véhicules, vols dans les véhicules, vols de véhicules, vols sans violence contre des personnes, destructions, dégradations volontaires et escroqueries.

Stupéfiants : Trafic de stupéfiants dont (AFD) et usage de stupéfiants.

# Services à la population



## Commerce

Hypermarché	<b>1</b>
Supermarché	X <a href="#">Albi</a> 2km
Superette	<b>2</b>
Boulangerie	X <a href="#">Albi</a> 1km
Boucherie	<b>1</b>
Restaurant	<b>10</b>
Garage	<b>8</b>
Station-service	<b>2</b>
Banque	<b>1</b>
La poste	<b>5</b>
Coiffeur	<b>6</b>
Tabac	X <a href="#">Albi</a> 1km
Bars / discothèque	<b>1</b>
Bibliothèque	X <a href="#">Terressac</a> 2km
Cinéma	X <a href="#">Albi</a> 4km
Vétérinaire	<b>2</b>



## Santé

Pharmacie	<b>1</b>
Hôpital	X <a href="#">Albi</a> 4km
Laboratoire d'analyses médicales	X <a href="#">Albi</a> 2km
Etablissement pour handicapé	X <a href="#">Albi</a> 3km
EHPA	X <a href="#">Castelnau-de-Lévis</a> 3km
Médecin	<b>4</b>
Dentiste	<b>2</b>
Chirurgien	X <a href="#">Albi</a> 4km
Dermatologue	X <a href="#">Albi</a> 3km
Anesthésiste	X <a href="#">Albi</a> 4km
Gastro-entérologue	X <a href="#">Albi</a> 4km
Gynécologue	X <a href="#">Albi</a> 4km
Cancérologue	X <a href="#">Castres</a> 37km
Neurologue	X <a href="#">Albi</a> 4km
Ophthalmologue	X <a href="#">Albi</a> 4km
ORL	X <a href="#">Albi</a> 4km
Cardiologue	X <a href="#">Carmaux</a> 16km
Pédiatre	X <a href="#">Lavaur</a> 33km
Pneumologue	X <a href="#">Albi</a> 4km
Psychologue	X <a href="#">Albi</a> 3km
Radiologue	<b>8</b>
Rhumatologue	X <a href="#">Albi</a> 4km
Sage-femme	X <a href="#">Albi</a> 3km



## Éducation

Crèche	<b>4</b>
Ecole maternelle Public	X <a href="#">Lescure-d'Albigeois</a> 7km
Ecole maternelle Privé	X <a href="#">Toulouse</a> 60km
Ecole primaire Public	<b>1</b>
Ecole primaire Privé	X <a href="#">Albi</a> 3km
Collège Public	X <a href="#">Albi</a> 4km
Collège Privé	X <a href="#">Albi</a> 4km
Lycée Public	X <a href="#">Albi</a> 1km
Lycée Privé	X <a href="#">Albi</a> 4km

Sources : Base Sirene des entreprises et de leurs établissements selon les dernières parutions officielles de 2025 portant sur l'année 2024 ([data.gouv](#)). Liste, localisation et tarifs des professionnels de santé selon les dernières parutions officielles de 2025 portant sur l'année 2024 ([opendatasoft](#)) et FINISS Extraction du Fichier des établissements selon les dernières parutions officielles de 2025 portant sur l'année 2024 ([data.gouv](#)). Adresse et géolocalisation des établissements d'enseignement du premier et second degrés selon les dernières parutions officielles de 2025 portant sur l'année 2024 ([data.education.gouv](#))

## Villes autour de Le Sequestre

Ville	Habitants	Superficie	Pop densité	Pop active	Taux chômage	Revenu moyen	Prix immobilier
Castelnau-de-Lévis	1 603	21 km <sup>2</sup>	76 h/km <sup>2</sup>	44.4%	4.1%	24 500 €/an	1 771 €/m <sup>2</sup>
Terressac	1 195	5 km <sup>2</sup>	239 h/km <sup>2</sup>	47.7%	3.6%	25 470 €/an	1 886 €/m <sup>2</sup>
Carlus	664	10 km <sup>2</sup>	66 h/km <sup>2</sup>	43.2%	4.1%	24 090 €/an	1 746 €/m <sup>2</sup>
Albi (53 avis)	51 290	44 km <sup>2</sup>	1 166 h/km <sup>2</sup>	39.5%	6.6%	21 650 €/an	1 925 €/m <sup>2</sup>
Rouffiac (1 avis)	639	11 km <sup>2</sup>	58 h/km <sup>2</sup>	45.1%	3.4%	23 700 €/an	1 630 €/m <sup>2</sup>
Saliès	806	3 km <sup>2</sup>	269 h/km <sup>2</sup>	46.7%	3.8%	25 070 €/an	2 027 €/m <sup>2</sup>
Marssac-sur-Tarn (2 avis)	3 518	7 km <sup>2</sup>	503 h/km <sup>2</sup>	45.1%	5.3%	24 090 €/an	1 823 €/m <sup>2</sup>
Sainte-Croix	417	7 km <sup>2</sup>	60 h/km <sup>2</sup>	46.3%	3.4%	25 110 €/an	1 359 €/m <sup>2</sup>
Puygouzon (2 avis)	3 548	20 km <sup>2</sup>	177 h/km <sup>2</sup>	42.3%	3.1%	25 950 €/an	1 785 €/m <sup>2</sup>
Florentin	762	12 km <sup>2</sup>	64 h/km <sup>2</sup>	40.7%	3.8%	23 770 €/an	2 073 €/m <sup>2</sup>
Lescure-d'Albigeois (2 avis)	4 590	14 km <sup>2</sup>	328 h/km <sup>2</sup>	43.4%	4.2%	22 770 €/an	1 639 €/m <sup>2</sup>
Labastide-de-Lévis	971	14 km <sup>2</sup>	69 h/km <sup>2</sup>	44.4%	4.6%	23 550 €/an	2 217 €/m <sup>2</sup>
Aussac	255	6 km <sup>2</sup>	43 h/km <sup>2</sup>	51.4%	5.9%	22 610 €/an	1 313 €/m <sup>2</sup>
Bernac	186	5 km <sup>2</sup>	37 h/km <sup>2</sup>	48.4%	2.2%	24 090 €/an	2 122 €/m <sup>2</sup>
Poulan-Pouzols	478	11 km <sup>2</sup>	43 h/km <sup>2</sup>	49.6%	3.6%	22 820 €/an	1 921 €/m <sup>2</sup>

bien-dans-ma-ville.fr



# Vous aimez votre ville ? Notez-la !

Et faites-nous part de vos remarques constructives



Avec

**BIEN** dans  
ma **VILLE** 