



Version web

# Ville de Sepmes

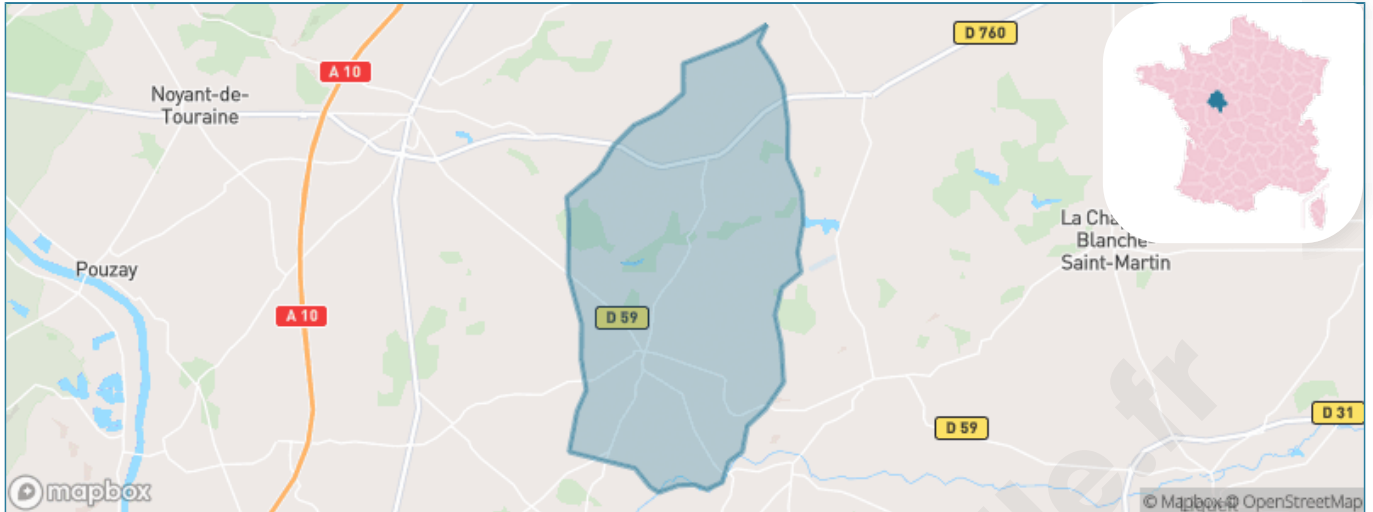
Présenté par

**BIEN** dans  
ma **VILLE** 

# Sommaire

|   |    |
|---|----|
| Situation géographique .....            | 3  |
| Statistiques sur la population .....    | 4  |
| Evolution du nombre d'habitants .....   | 4  |
| Tranche d'âge .....                     | 5  |
| 0-14 ans .....                          | 5  |
| 15-29 ans .....                         | 5  |
| 30-44 ans .....                         | 5  |
| 45-59 ans .....                         | 5  |
| 60-74 ans .....                         | 5  |
| 75-89 ans .....                         | 5  |
| 90 ans et + .....                       | 5  |
| Activité professionnelle .....          | 5  |
| Agriculteurs .....                      | 5  |
| Artisans, Commerçants .....             | 5  |
| Cadres et sup. ....                     | 5  |
| Professions intermédiaires .....        | 5  |
| Employé .....                           | 5  |
| Ouvrier .....                           | 5  |
| Retraité .....                          | 5  |
| Autres .....                            | 5  |
| Niveau de diplôme .....                 | 6  |
| Sans diplôme ou CEP .....               | 6  |
| Brevet, BEPC, DNB .....                 | 6  |
| CAP-BEP ou équivalent .....             | 6  |
| BAC ou équivalent .....                 | 6  |
| BAC+2 .....                             | 6  |
| BAC+3 ou +4 .....                       | 6  |
| BAC+5 ou plus .....                     | 6  |
| Composition des ménages .....           | 6  |
| Couple sans enfant .....                | 6  |
| Couple avec enfant(s) .....             | 6  |
| Famille monoparentale .....             | 6  |
| Colocation / Autre .....                | 6  |
| Personnes seules .....                  | 6  |
| Profils électoraux .....                | 7  |
| Premier tour .....                      | 7  |
| Sécurité .....                          | 8  |
| Evolution du nombre d'infractions ..... | 8  |
| Pour comparer .....                     | 9  |
| Services à la population .....          | 10 |
| Commerce .....                          | 10 |
| Éducation .....                         | 10 |
| Villes autour de Sepmes .....           | 12 |

# Situation géographique



## i Informations clés

- **Région** : Centre-Val de Loire
- **Département** : Indre-et-Loire
- **Code postal** : 37800
- **Superficie** : 28 km<sup>2</sup>



# Statistiques sur la population



Nombre d'habitants

**604**



Age moyen

**45 ans**



Pop active

**51.5%**



Taux chômage

**8.8%**



Pop densité

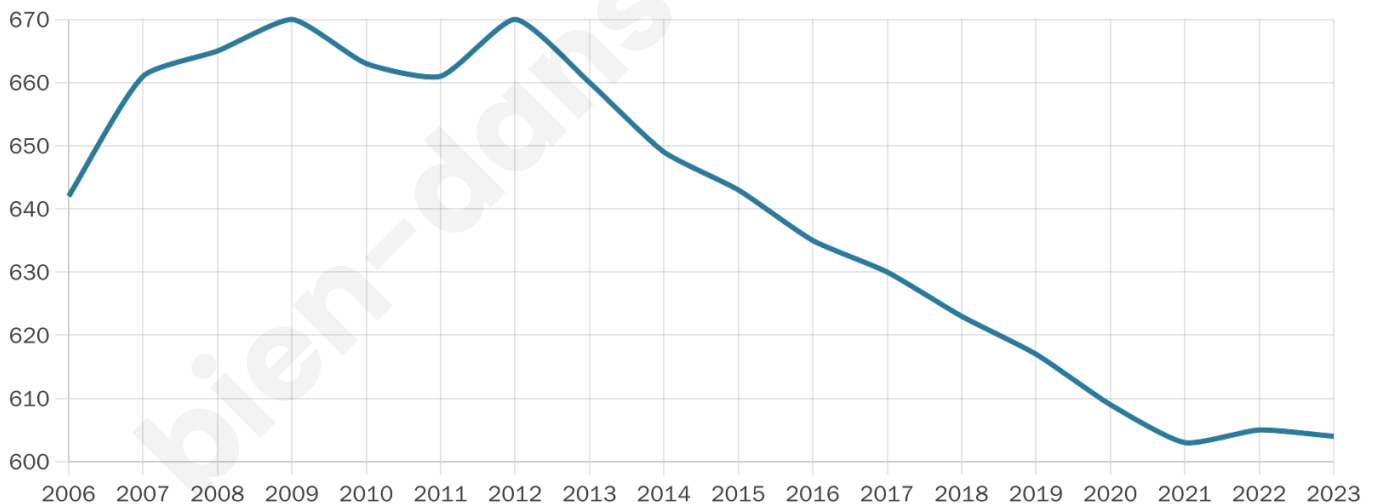
**22 h/km<sup>2</sup>**



Revenu moyen

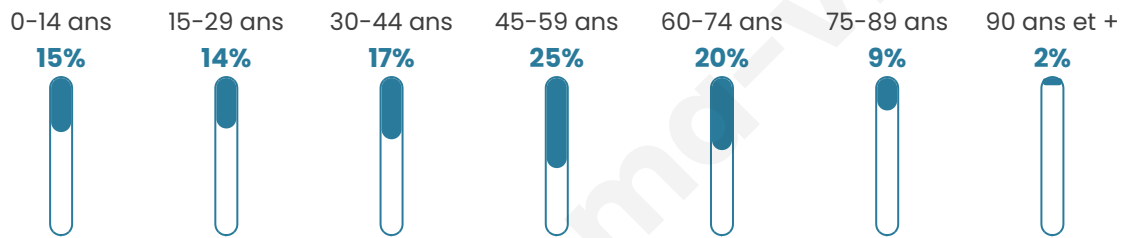
**21 320 €/an**

## Evolution du nombre d'habitants

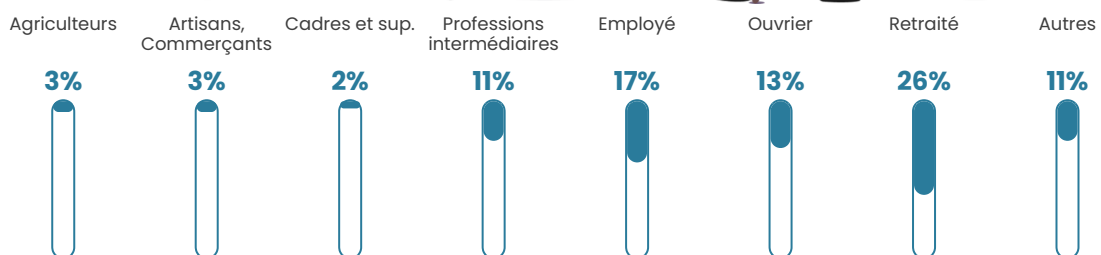


Sources : Institut national de la statistique et des études économiques (insee) selon Les dernières parutions officielles de 2024 portant sur les années 2020, 2021 et 2022.

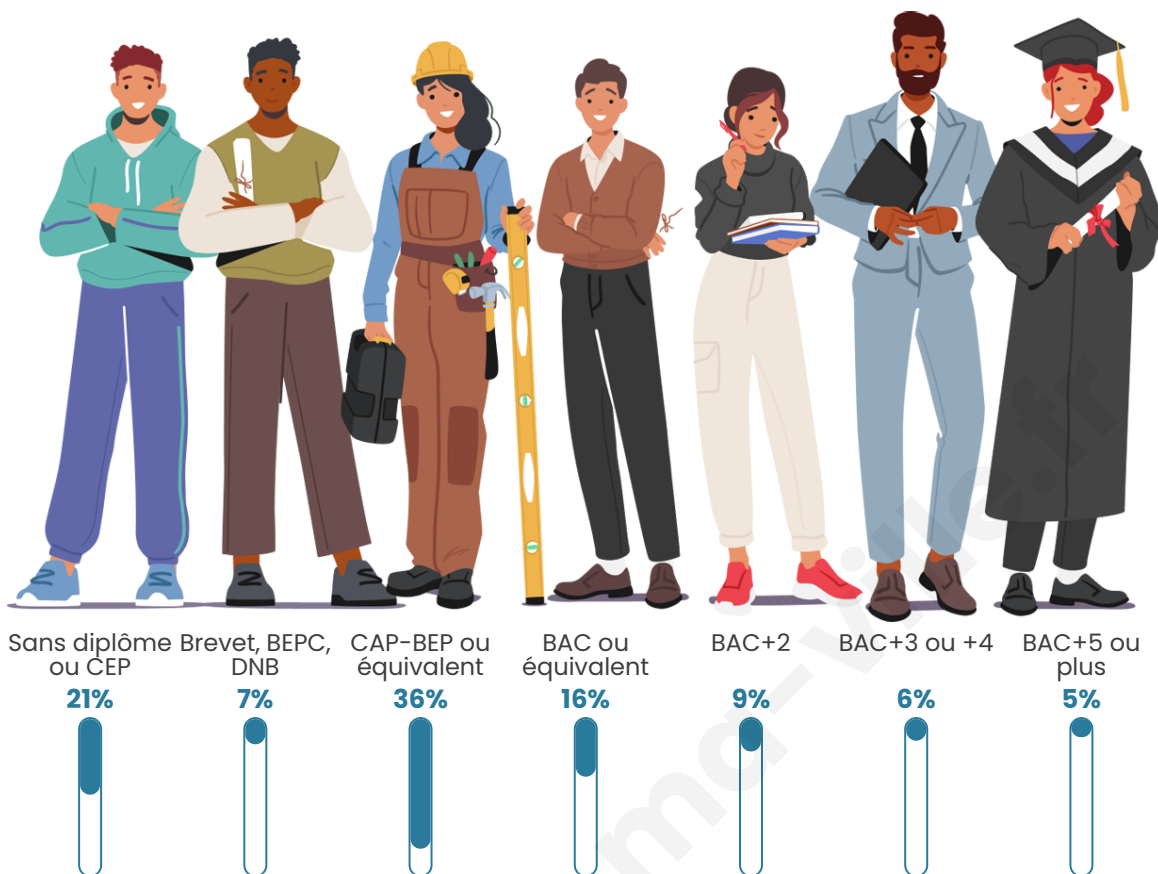
## Tranche d'âge



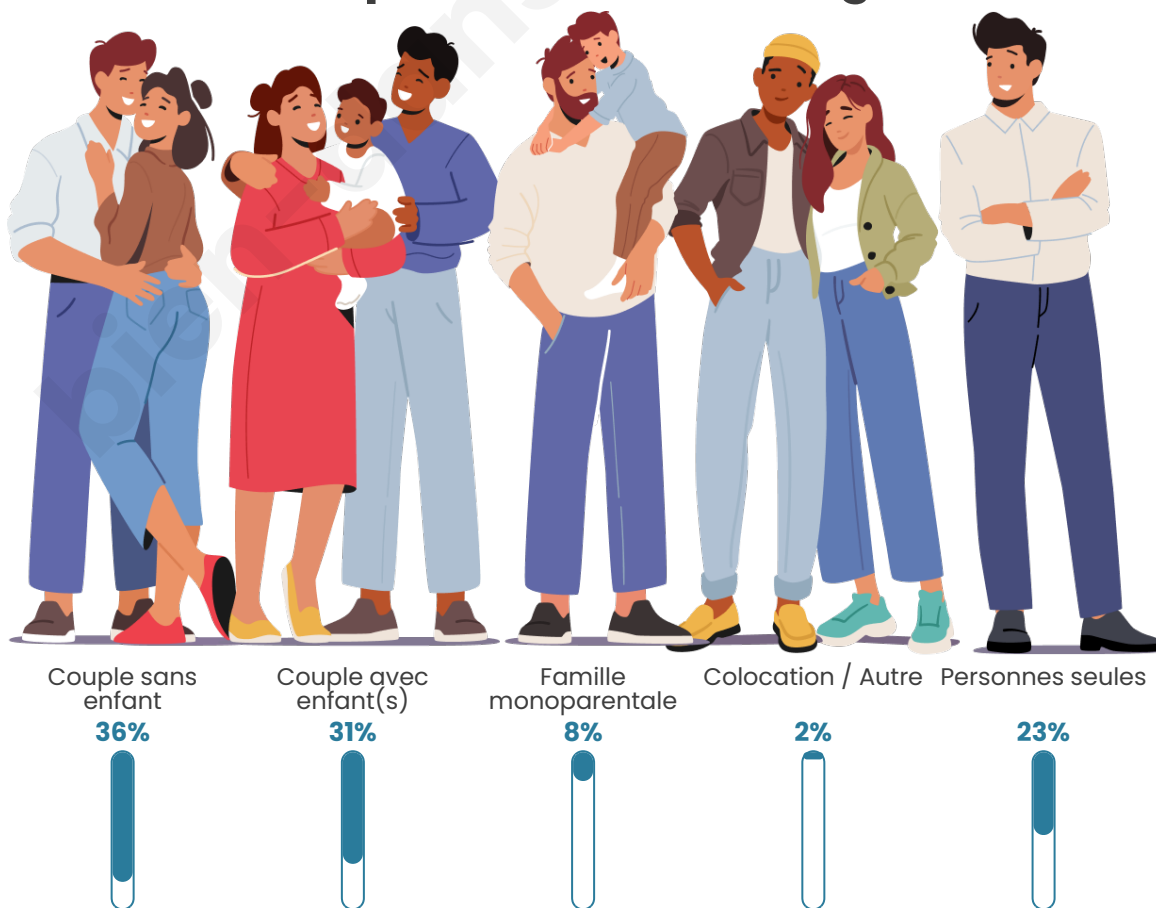
## Activité professionnelle



## Niveau de diplôme




## Composition des ménages



# Profils électoraux

## Premier tour

|   |                           |         |
|---|---------------------------|---------|
|    | Marine LE PEN             | 33.61 % |
|    | Emmanuel MACRON           | 25.34 % |
|    | Jean-Luc MÉLENCHON        | 16.53 % |
|    | Valérie PÉCRESE           | 4.96 %  |
|    | Éric ZEMMOUR              | 4.41 %  |
|   | Yannick JADOT             | 3.86 %  |
|  | Jean LASSALLE             | 3.58 %  |
|  | Nicolas DUPONT-<br>AIGNAN | 3.03 %  |
|  | Nathalie ARTHAUD          | 1.38 %  |
|  | Fabien ROUSSEL            | 1.38 %  |
|  | Anne HIDALGO              | 1.38 %  |
|  | Philippe POUTOU           | 0.55 %  |



### 458 inscrits

Participation : 80.79%

Votes blancs : 1.89%

Votes nuls : 0.00%

## Second tour

|   |                    |         |
|---|--------------------|---------|
|  | Emmanuel<br>MACRON | 49,84 % |
|  | Marine LE PEN      | 50,16 % |

### 458 inscrits

Participation : 78.38%

Votes blancs : 8.08%

Votes nuls : 2.51%

# Sécurité



Agressions physiques / sexuelles

0



Cambriolages

0



Vols / dégradations

0



Stupéfiants

0

## Evolution du nombre d'infractions



## Pour comparer

(en proportion du nombre d'habitants)



Sources : Bases statistiques communale, départementale et régionale de la délinquance enregistrée par la police et la gendarmerie nationales selon les dernières parutions officielles de 2025 portant sur l'année 2024 ([data.gouv](https://data.gouv.fr)).

Agressions physiques / sexuelles : Violences sexuelles, coups et blessures volontaires intrafamiliaux, coups et blessures volontaires, autres coups, blessures volontaires et vols violents sans arme.

Cambriolages : Cambriolages de logements.

Vols : Vols avec armes, vols d'accessoires sur véhicules, vols dans les véhicules, vols de véhicules, vols sans violence contre des personnes, destructions, dégradations volontaires et escroqueries.

Stupéfiants : Trafic de stupéfiants dont (AFD) et usage de stupéfiants.

# Services à la population



## Commerce

|                    |  |
|--------------------|--|
| Hypermarché        | X <a href="#">L'Île-Bouchard</a> 19km          |
| Supermarché        | X <a href="#">Sainte-Maure-de-Touraine</a> 6km |
| Superette          | X <a href="#">Sainte-Maure-de-Touraine</a> 6km |
| Boulangerie        | X <a href="#">Draché</a> 4km                   |
| Boucherie          | X <a href="#">Marcé-sur-Esves</a> 4km          |
| Restaurant         | X <a href="#">Sainte-Maure-de-Touraine</a> 6km |
| Garage             | <b>2</b>                                       |
| Station-service    | X <a href="#">Sainte-Maure-de-Touraine</a> 5km |
| Banque             | X <a href="#">Sainte-Maure-de-Touraine</a> 6km |
| La poste           | X <a href="#">Sainte-Maure-de-Touraine</a> 6km |
| Coiffeur           | X <a href="#">Sainte-Maure-de-Touraine</a> 5km |
| Tabac              | X <a href="#">Sainte-Maure-de-Touraine</a> 6km |
| Bars / discothèque | X <a href="#">Draché</a> 3km                   |
| Bibliothèque       | X <a href="#">Maillé</a> 6km                   |
| Cinéma             | X <a href="#">Nouâtre</a> 9km                  |
| Vétérinaire        | X <a href="#">Sainte-Maure-de-Touraine</a> 4km |



## Santé

|                                  |  |
|----------------------------------|--|
| Pharmacie                        | X <a href="#">Sainte-Maure-de-Touraine</a> 6km |
| Hôpital                          | X <a href="#">Loches</a> 25km                  |
| Laboratoire d'analyses médicales | X <a href="#">Sainte-Maure-de-Touraine</a> 6km |
| Etablissement pour handicapé     | X <a href="#">Sainte-Maure-de-Touraine</a> 6km |
| EHPA                             | X <a href="#">Sainte-Maure-de-Touraine</a> 6km |
| Médecin                          | X <a href="#">Sainte-Maure-de-Touraine</a> 6km |
| Dentiste                         | X <a href="#">Sainte-Maure-de-Touraine</a> 6km |
| Chirurgien                       | X <a href="#">La Tour-Saint-Gelin</a> 19km     |
| Dermatologue                     | X <a href="#">Sainte-Maure-de-Touraine</a> 6km |
| Anesthésiste                     | X <a href="#">Esvres</a> 26km                  |
| Gastro-entérologue               | X <a href="#">Châtellerault</a> 29km           |
| Gynécologue                      | X <a href="#">Châtellerault</a> 27km           |
| Cancérologue                     | X <a href="#">Chambray-lès-Tours</a> 30km      |
| Neurologue                       | X <a href="#">Châtellerault</a> 30km           |
| Ophthalmologue                   | X <a href="#">Sainte-Maure-de-Touraine</a> 6km |
| ORL                              | X <a href="#">Châtellerault</a> 30km           |
| Cardiologue                      | X <a href="#">Monts</a> 24km                   |
| Pédiatre                         | X <a href="#">Chambray-lès-Tours</a> 30km      |
| Pneumologue                      | X <a href="#">Tours</a> 36km                   |
| Psychologue                      | X <a href="#">Esvres</a> 26km                  |
| Radiologue                       | X <a href="#">Sainte-Maure-de-Touraine</a> 6km |
| Rhumatologue                     | X <a href="#">Monts</a> 24km                   |
| Sage-femme                       | X <a href="#">Descartes</a> 9km                |



## Éducation

|                         |  |
|-------------------------|--|
| Crèche                  | <b>1</b>                                       |
| Ecole maternelle Public | <b>1</b>                                       |
| Ecole maternelle Privé  | X <a href="#">Céré-la-Ronde</a> 45km           |
| Ecole primaire Public   | X <a href="#">Draché</a> 4km                   |
| Ecole primaire Privé    | X <a href="#">Sainte-Maure-de-Touraine</a> 6km |
| Collège Public          | X <a href="#">Sainte-Maure-de-Touraine</a> 6km |
| Collège Privé           | X <a href="#">Dangé-Saint-Romain</a> 15km      |
| Lycée Public            | X <a href="#">Loches</a> 25km                  |
| Lycée Privé             | X <a href="#">Loches</a> 24km                  |

Sources : Base Sirene des entreprises et de leurs établissements selon les dernières parutions officielles de 2025 portant sur l'année 2024

([data.gouv](#)). Liste, localisation et tarifs des professionnels de santé selon les dernières parutions officielles de 2025 portant sur l'année 2024 ([opendatasoft](#)) et FINISS Extraction du Fichier des établissements selon les dernières parutions officielles de 2025 portant sur l'année 2024 ([data.gouv](#)). Adresse et géolocalisation des établissements d'enseignement du premier et second degrés selon les dernières parutions officielles de 2025 portant sur l'année 2024 ([data.education.gouv](#))

bien-dans-ma-ville.fr

## Villes autour de Sepmes

| Ville                                 | Habitants | Superficie         | Pop densité           | Pop active | Taux chômage | Revenu moyen | Prix immobilier        |
|---------------------------------------|-----------|--------------------|-----------------------|------------|--------------|--------------|------------------------|
| Draché (1 avis)                       | 698       | 18 km <sup>2</sup> | 39 h/km <sup>2</sup>  | 53.3%      | 4%           | 23 700 €/an  | 1 495 €/m <sup>2</sup> |
| Bournan                               | 277       | 14 km <sup>2</sup> | 20 h/km <sup>2</sup>  | 47.7%      | 2.5%         | 22 360 €/an  | 1 225 €/m <sup>2</sup> |
| Sainte-Maure-de-Touraine (4 avis)     | 4 092     | 40 km <sup>2</sup> | 102 h/km <sup>2</sup> | 41.2%      | 5.3%         | 21 760 €/an  | 1 516 €/m <sup>2</sup> |
| Civray-sur-Esves                      | 212       | 13 km <sup>2</sup> | 16 h/km <sup>2</sup>  | 50%        | 4.2%         | 23 100 €/an  | 1 447 €/m <sup>2</sup> |
| Marcé-sur-Esves                       | 251       | 11 km <sup>2</sup> | 23 h/km <sup>2</sup>  | 43.8%      | 6.4%         | 23 060 €/an  | 1 424 €/m <sup>2</sup> |
| Bossée                                | 327       | 19 km <sup>2</sup> | 17 h/km <sup>2</sup>  | 48.3%      | 3.4%         | 22 960 €/an  | 1 398 €/m <sup>2</sup> |
| Maillé                                | 557       | 15 km <sup>2</sup> | 37 h/km <sup>2</sup>  | 44.3%      | 2.9%         | 20 910 €/an  | 1 946 €/m <sup>2</sup> |
| La Celle-Saint-Avant                  | 1 079     | 17 km <sup>2</sup> | 63 h/km <sup>2</sup>  | 43.1%      | 4.8%         | 22 210 €/an  | 977 €/m <sup>2</sup>   |
| Port-de-Piles                         | 545       | 5 km <sup>2</sup>  | 109 h/km <sup>2</sup> | 47%        | 5.5%         | 20 720 €/an  | 1 043 €/m <sup>2</sup> |
| La Chapelle-Blanche-Saint-Martin      | 688       | 28 km <sup>2</sup> | 25 h/km <sup>2</sup>  | 47.1%      | 4.2%         | 22 940 €/an  | 1 344 €/m <sup>2</sup> |
| Nouâtre                               | 786       | 9 km <sup>2</sup>  | 87 h/km <sup>2</sup>  | 43.6%      | 4.7%         | 20 010 €/an  | 1 353 €/m <sup>2</sup> |
| Château-Thébaud (2 avis)              | 3 129     | 17 km <sup>2</sup> | 184 h/km <sup>2</sup> | 51.4%      | 2.7%         | 25 370 €/an  | 2 591 €/m <sup>2</sup> |
| Sainte-Catherine-de-Fierbois (1 avis) | 732       | 15 km <sup>2</sup> | 49 h/km <sup>2</sup>  | 54.4%      | 5.2%         | 22 410 €/an  | 1 288 €/m <sup>2</sup> |
| Noyant-de-Touraine (1 avis)           | 1 160     | 13 km <sup>2</sup> | 89 h/km <sup>2</sup>  | 51.6%      | 6.6%         | 22 780 €/an  | 1 694 €/m <sup>2</sup> |
| Pouzay (1 avis)                       | 867       | 14 km <sup>2</sup> | 62 h/km <sup>2</sup>  | 52.1%      | 7.6%         | 21 480 €/an  | 1 165 €/m <sup>2</sup> |

bien-dans-ma-ville.fr



# **Vous aimez votre ville ? Notez-la !**

Et faites-nous part de vos remarques constructives



Avec

**BIEN** dans  
ma **VILLE** 