



Version web

Ville de Sens-sur-Seille

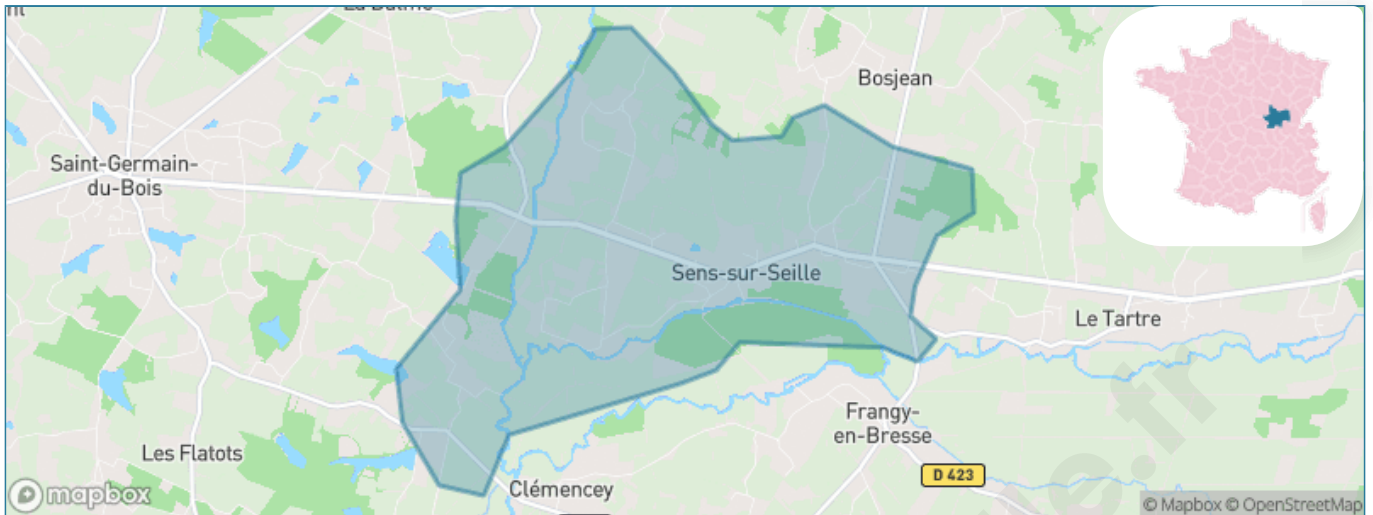
Présenté par



Sommaire

Situation géographique	3
Statistiques sur la population	4
Evolution du nombre d'habitants	4
Tranche d'âge	5
0-14 ans	5
15-29 ans	5
30-44 ans	5
45-59 ans	5
60-74 ans	5
75-89 ans	5
90 ans et +	5
Activité professionnelle	5
Agriculteurs	5
Artisans, Commerçants	5
Cadres et sup.	5
Professions intermédiaires	5
Employé	5
Ouvrier	5
Retraité	5
Autres	5
Niveau de diplôme	6
Sans diplôme ou CEP	6
Brevet, BEPC, DNB	6
CAP-BEP ou équivalent	6
BAC ou équivalent	6
BAC+2	6
BAC+3 ou +4	6
BAC+5 ou plus	6
Composition des ménages	6
Couple sans enfant	6
Couple avec enfant(s)	6
Famille monoparentale	6
Colocation / Autre	6
Personnes seules	6
Profils électoraux	7
Premier tour	7
Sécurité	8
Evolution du nombre d'infractions	8
Pour comparer	9
Services à la population	10
Commerce	10
Éducation	10
Villes autour de Sens-sur-Seille	12

Situation géographique



i Informations clés

- **Région** : Bourgogne-Franche-Comté
- **Département** : Saône-et-Loire
- **Code postal** : 71330
- **Superficie** : 11 km²

**RÉGION
BOURGOGNE
FRANCHE
COMTE**



Statistiques sur la population



Nombre d'habitants

436



Age moyen

42 ans



Pop active

42.9%



Taux chômage

8.4%



Pop densité

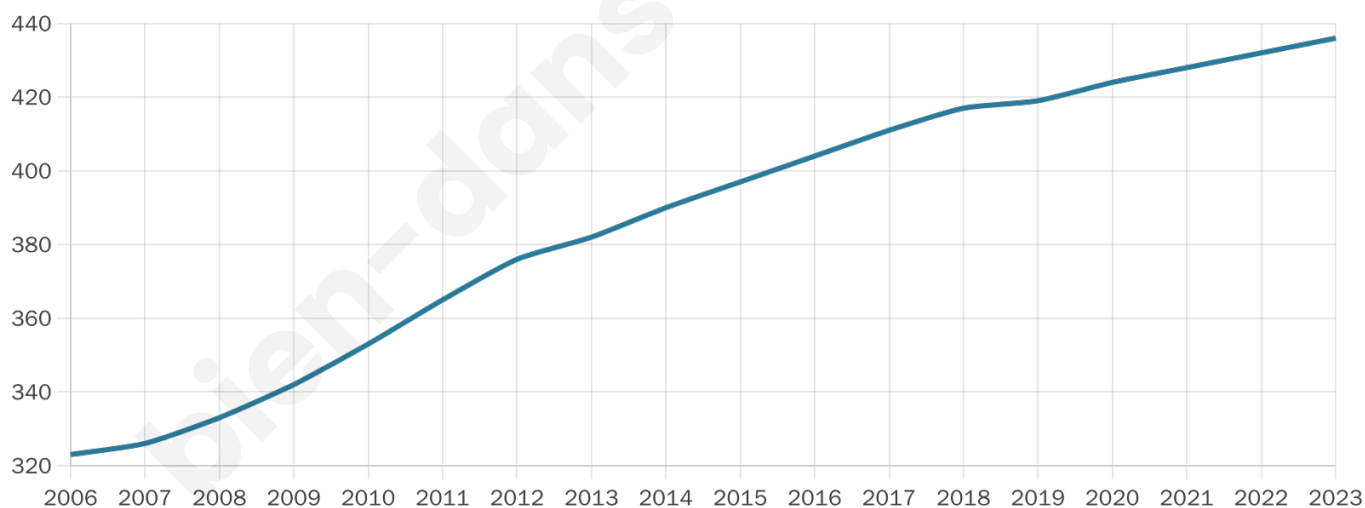
40 h/km²



Revenu moyen

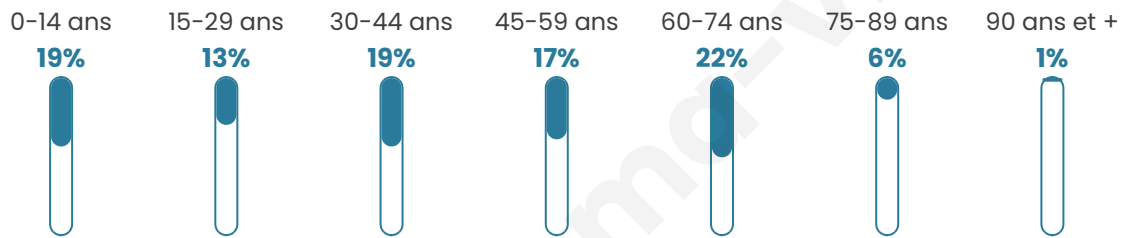
21 760 €/an

Evolution du nombre d'habitants

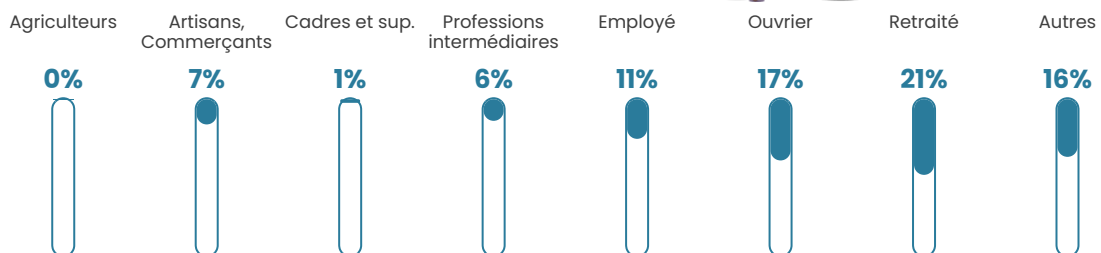


Sources : Institut national de la statistique et des études économiques (insee) selon Les dernières parutions officielles de 2024 portant sur les années 2020, 2021 et 2022.

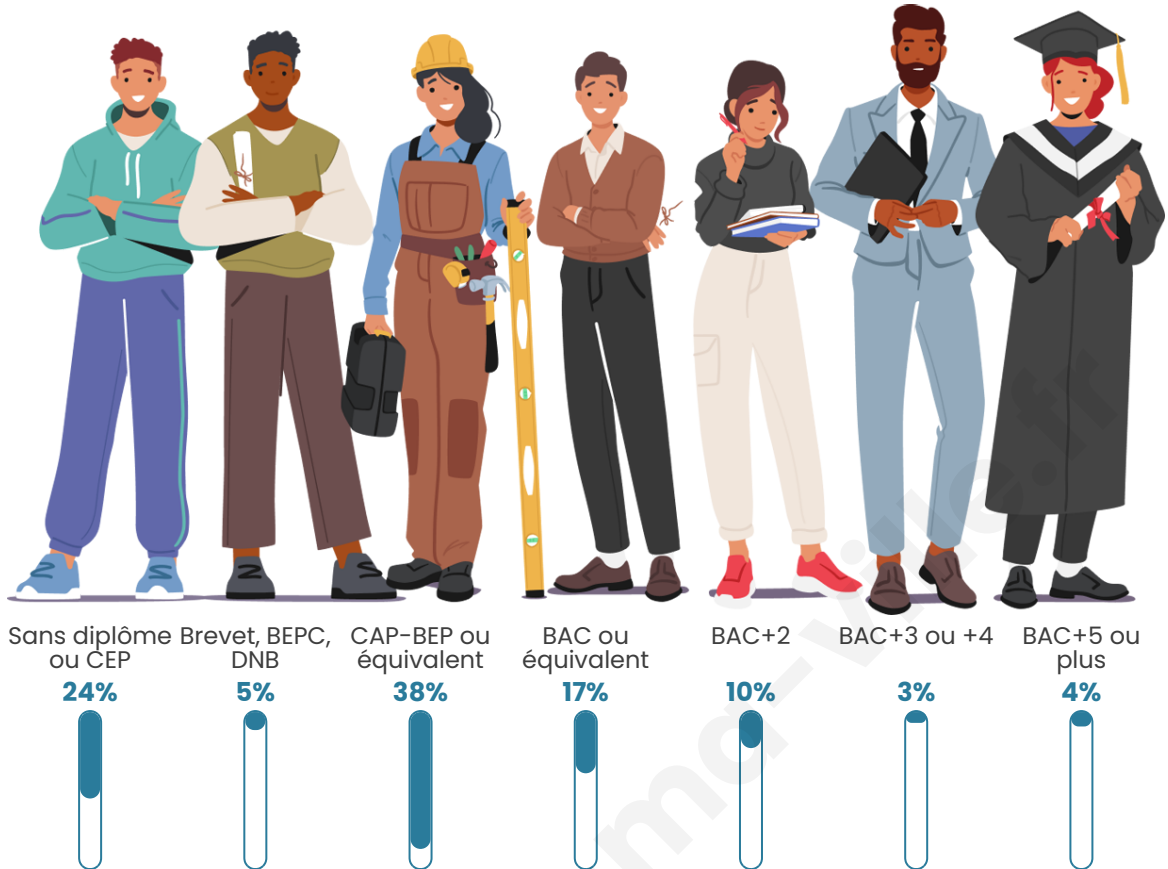
Tranche d'âge




Activité professionnelle



Niveau de diplôme



Composition des ménages



Profils électoraux

Premier tour

	Marine LE PEN	37.55 %
	Jean-Luc MÉLENCHON	18.99 %
	Emmanuel MACRON	14.35 %
	Éric ZEMMOUR	8.02 %
	Jean LASSALLE	5.91 %
	Valérie PÉCRESSE	3.80 %
	Nicolas DUPONT-AIGNAN	3.38 %
	Yannick JADOT	2.95 %
	Anne HIDALGO	2.53 %
	Fabien ROUSSEL	1.27 %
	Philippe POUTOU	0.84 %
	Nathalie ARTHAUD	0.42 %



296 inscrits

Participation : 82.77%

Votes blancs : 2.45%

Votes nuls : 0.82%

Second tour

	Emmanuel MACRON	36,71 %
	Marine LE PEN	63,29 %

296 inscrits

Participation : 77.7%

Votes blancs : 9.57%

Votes nuls : 0.43%

Sécurité



Agressions physiques / sexuelles

0



Cambriolages

0



Vols / dégradations

0



Stupéfiants

0

Evolution du nombre d'infractions



Pour comparer

(en proportion du nombre d'habitants)



Sources : Bases statistiques communale, départementale et régionale de la délinquance enregistrée par la police et la gendarmerie nationales selon les dernières parutions officielles de 2025 portant sur l'année 2024 ([data.gouv](https://data.gouv.fr)).

Agressions physiques / sexuelles : Violences sexuelles, coups et blessures volontaires intrafamiliaux, coups et blessures volontaires, autres coups, blessures volontaires et vols violents sans arme.

Cambriolages : Cambriolages de logements.

Vols : Vols avec armes, vols d'accessoires sur véhicules, vols dans les véhicules, vols de véhicules, vols sans violence contre des personnes, destructions, dégradations volontaires et escroqueries.

Stupéfiants : Trafic de stupéfiants dont (AFD) et usage de stupéfiants.

Services à la population



Commerce

Hypermarché	X <u>Saint-Germain-du-Bois</u> 5km
Supermarché	X <u>Saillenard</u> 7km
Superette	X <u>Saint-Germain-du-Bois</u> 5km
Boulangerie	X <u>Saint-Germain-du-Bois</u> 6km
Boucherie	X <u>Frangy-en-Bresse</u> 2km
Restaurant	1
Garage	X <u>Frangy-en-Bresse</u> 3km
Station-service	X <u>Saint-Germain-du-Bois</u> 5km
Banque	X <u>Saint-Germain-du-Bois</u> 6km
La poste	X <u>Commenailles</u> 12km
Coiffeur	1
Tabac	X <u>Frangy-en-Bresse</u> 1km
Bars / discothèque	X <u>Frangy-en-Bresse</u> 5km
Bibliothèque	X <u>Commenailles</u> 11km
Cinéma	X <u>Louhans</u> 15km
Vétérinaire	X <u>Saint-Germain-du-Bois</u> 5km



Santé

Pharmacie	X <u>Saint-Germain-du-Bois</u> 6km
Hôpital	X <u>Lons-le-Saunier</u> 20km
Laboratoire d'analyses médicales	X <u>Louhans</u> 15km
Etablissement pour handicapé	X <u>Simard</u> 11km
EHPA	X <u>Saint-Germain-du-Bois</u> 6km
Médecin	X <u>Saint-Germain-du-Bois</u> 5km
Dentiste	X <u>Saint-Germain-du-Bois</u> 5km
Chirurgien	X <u>Louhans</u> 15km
Dermatologue	X <u>Beaufort-Orbagna</u> 21km
Anesthésiste	X <u>Lons-le-Saunier</u> 20km
Gastro-entérologue	X <u>Lons-le-Saunier</u> 20km
Gynécologue	X <u>Montret</u> 17km
Cancérologue	X <u>Chalon-sur-Saône</u> 35km
Neurologue	X <u>Louhans</u> 15km
Ophtalmologue	X <u>Lons-le-Saunier</u> 20km
ORL	X <u>Lons-le-Saunier</u> 20km
Cardiologue	X <u>Louhans</u> 15km
Pédiatre	X <u>Lons-le-Saunier</u> 19km
Pneumologue	X <u>Chalon-sur-Saône</u> 36km
Psychologue	X <u>Louhans</u> 15km
Radiologue	X <u>Louhans</u> 15km
Rhumatologue	X <u>Lons-le-Saunier</u> 21km
Sage-femme	X <u>Louhans</u> 15km



Éducation

Crèche	1
Ecole maternelle Public	1
Ecole maternelle Privé	X <u>Chevry</u> 76km
Ecole primaire Public	X <u>Frangy-en-Bresse</u> 2km
Ecole primaire Privé	X <u>Louhans</u> 14km
Collège Public	X <u>Saint-Germain-du-Bois</u> 6km
Collège Privé	X <u>Louhans</u> 15km
Lycée Public	X <u>Louhans</u> 16km
Lycée Privé	X <u>Louhans</u> 15km

Sources : Base Sirene des entreprises et de leurs établissements selon les dernières parutions officielles de 2025 portant sur l'année 2024 ([data.gouv](#)). Liste, localisation et tarifs des professionnels de santé selon les dernières parutions officielles de 2025 portant sur l'année 2024 ([opendatasoft](#)) et FINESS Extraction du Fichier des établissements selon les dernières parutions officielles de 2025 portant sur l'année 2024 ([data.gouv](#)). Adresse et géolocalisation des établissements d'enseignement du premier et second degrés selon les dernières parutions officielles de 2025 portant sur l'année 2024 ([data.education.gouv](#))

bien-dans-ma-ville.fr

Villes autour de Sens-sur-Seille

Ville	Habitants	Superficie	Pop densité	Pop active	Taux chômage	Revenu moyen	Prix immobilier
Frangy-en-Bresse (1 avis)	678	23 km ²	29 h/km ²	41.3%	5.2%	21 900 €/an	1 286 €/m ²
Bouhans	174	10 km ²	17 h/km ²	39.7%	3.4%	19 270 €/an	1 226 €/m ²
Bosjean	321	18 km ²	18 h/km ²	41.7%	2.2%	21 760 €/an	1 171 €/m ²
Le Tartre	107	3 km ²	36 h/km ²	52.3%	4.7%	18 900 €/an	1 388 €/m ²
Le Planois	90	5 km ²	18 h/km ²	34.4%	7.8%	NC	1 186 €/m ²
Saint-Germain-du-Bois (4 avis)	1 977	30 km ²	66 h/km ²	34.5%	3%	21 700 €/an	1 389 €/m ²
Montcony	252	10 km ²	25 h/km ²	46.8%	4%	22 370 €/an	618 €/m ²
Cosges	367	13 km ²	28 h/km ²	49%	3.3%	23 660 €/an	1 247 €/m ²
Chapelle-Voland	638	30 km ²	21 h/km ²	42.8%	2.7%	22 180 €/an	1 314 €/m ²
Saillenard	830	17 km ²	49 h/km ²	44%	2.7%	22 880 €/an	1 286 €/m ²
Montjay (1 avis)	196	11 km ²	18 h/km ²	43.4%	5.1%	23 310 €/an	711 €/m ²
Saint-Usuge (2 avis)	1 204	31 km ²	39 h/km ²	45.9%	5.3%	21 920 €/an	1 179 €/m ²
Le Fay	616	20 km ²	31 h/km ²	47.4%	6%	21 430 €/an	1 233 €/m ²
Serley	600	22 km ²	27 h/km ²	41.3%	4.2%	21 930 €/an	1 610 €/m ²
Nance	544	7 km ²	78 h/km ²	45.8%	1.8%	23 200 €/an	1 598 €/m ²

bien-dans-ma-ville.fr



Vous aimez votre ville ? Notez-la !

Et faites-nous part de vos remarques constructives



Avec

BIEN dans
ma **VILLE** 