



Version web

Ville de Senonnes

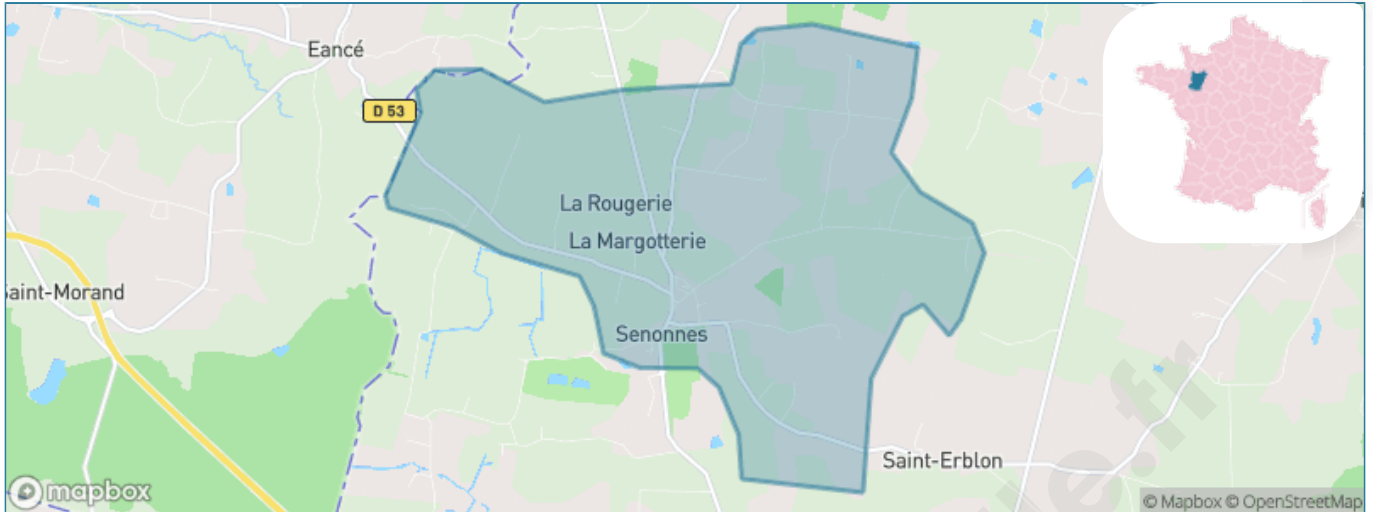
Présenté par

BIEN dans
ma **VILLE** 

Sommaire

| | |
|---|----|
| Situation géographique | 3 |
| Statistiques sur la population | 4 |
| Evolution du nombre d'habitants | 4 |
| Tranche d'âge | 5 |
| 0-14 ans | 5 |
| 15-29 ans | 5 |
| 30-44 ans | 5 |
| 45-59 ans | 5 |
| 60-74 ans | 5 |
| 75-89 ans | 5 |
| 90 ans et + | 5 |
| Activité professionnelle | 5 |
| Agriculteurs | 5 |
| Artisans, Commerçants | 5 |
| Cadres et sup. | 5 |
| Professions intermédiaires | 5 |
| Employé | 5 |
| Ouvrier | 5 |
| Retraité | 5 |
| Autres | 5 |
| Niveau de diplôme | 6 |
| Sans diplôme ou CEP | 6 |
| Brevet, BEPC, DNB | 6 |
| CAP-BEP ou équivalent | 6 |
| BAC ou équivalent | 6 |
| BAC+2 | 6 |
| BAC+3 ou +4 | 6 |
| BAC+5 ou plus | 6 |
| Composition des ménages | 6 |
| Couple sans enfant | 6 |
| Couple avec enfant(s) | 6 |
| Famille monoparentale | 6 |
| Colocation / Autre | 6 |
| Personnes seules | 6 |
| Profils électoraux | 7 |
| Premier tour | 7 |
| Sécurité | 8 |
| Evolution du nombre d'infractions | 8 |
| Pour comparer | 9 |
| Services à la population | 10 |
| Commerce | 10 |
| Éducation | 10 |
| Villes autour de Senonnes | 12 |

Situation géographique



i Informations clés

- **Région** : Pays de la Loire
- **Département** : Mayenne
- **Code postal** : 53390
- **Superficie** : 13 km²



Statistiques sur la population



Nombre d'habitants

392



Age moyen

40 ans



Pop active

55.4%



Taux chômage

4.9%



Pop densité

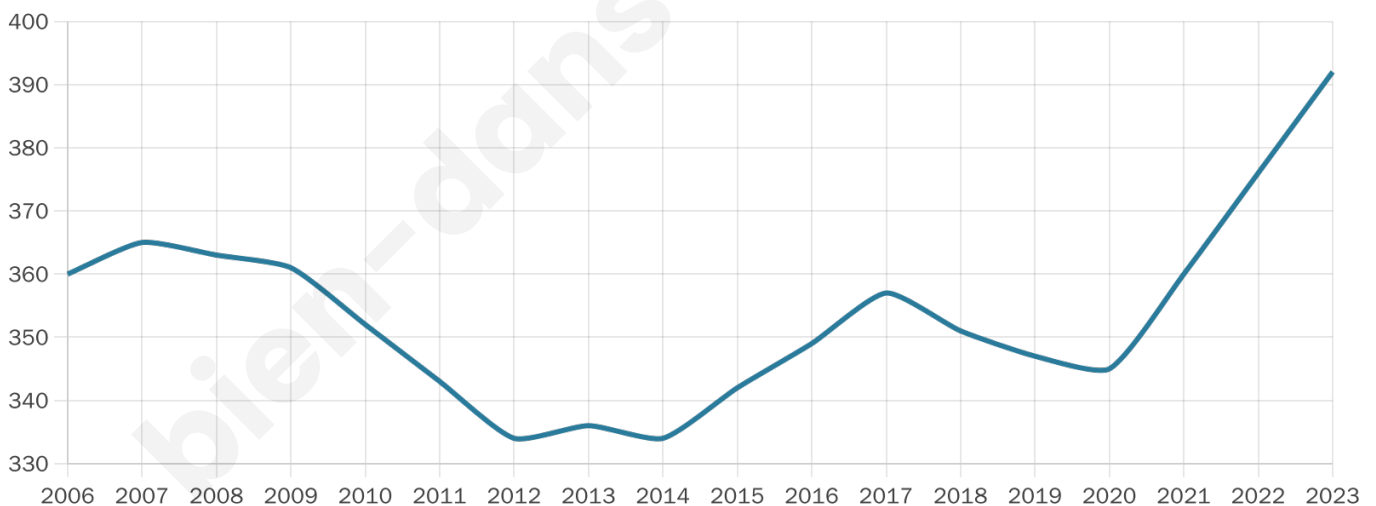
30 h/km²



Revenu moyen

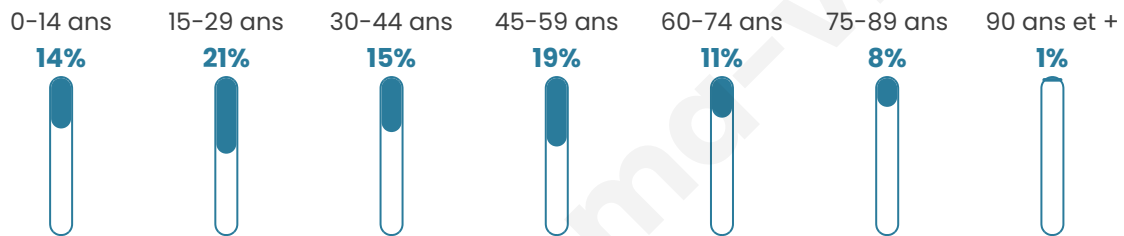
21 350 €/an

Evolution du nombre d'habitants

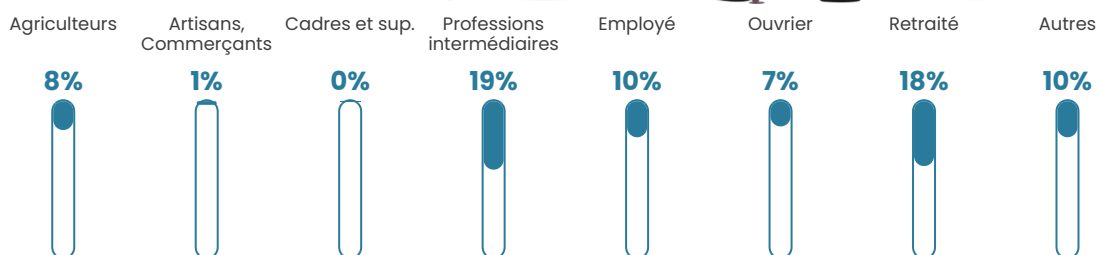


Sources : Institut national de la statistique et des études économiques (insee) selon Les dernières parutions officielles de 2024 portant sur les années 2020, 2021 et 2022.


Tranche d'âge




Activité professionnelle



Niveau de diplôme












Composition des ménages



Profils électoraux

Premier tour

| | | |
|---|-----------------------|---------|
|  | Emmanuel MACRON | 35.00 % |
|  | Marine LE PEN | 27.22 % |
|  | Jean-Luc MÉLENCHON | 7.78 % |
|  | Valérie PÉCRESSÉ | 7.78 % |
|  | Éric ZEMMOUR | 6.11 % |
|  | Nicolas DUPONT-AIGNAN | 4.44 % |
|  | Jean LASSALLE | 3.33 % |
|  | Yannick JADOT | 2.78 % |
|  | Anne HIDALGO | 2.22 % |
|  | Philippe POUTOU | 1.67 % |
|  | Fabien ROUSSEL | 1.11 % |
|  | Nathalie ARTHAUD | 0.56 % |



219 inscrits

Participation : 83.11%

Votes blancs : 1.10%

Votes nuls : 0.00%

Second tour

| | | |
|---|-----------------|--------|
|  | Emmanuel MACRON | 53,8 % |
|  | Marine LE PEN | 46,2 % |

219 inscrits

Participation : 84.02%

Votes blancs : 6.52%

Votes nuls : 0.54%

Sécurité



Agressions physiques / sexuelles

0



Cambriolages

0



Vols / dégradations

0



Stupéfiants

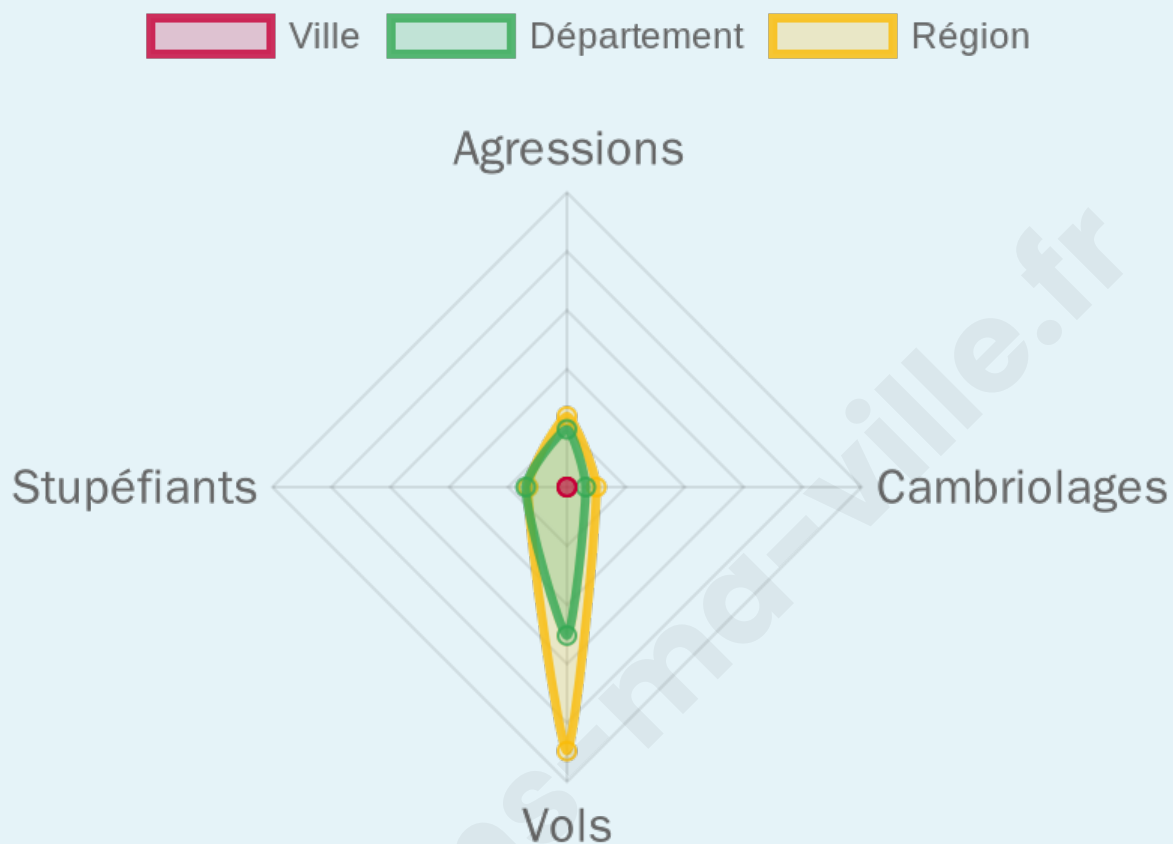
0

Evolution du nombre d'infractions



Pour comparer

(en proportion du nombre d'habitants)



Sources : Bases statistiques communale, départementale et régionale de la délinquance enregistrée par la police et la gendarmerie nationales selon les dernières parutions officielles de 2025 portant sur l'année 2024 ([data.gouv](https://data.gouv.fr)).

Agressions physiques / sexuelles : Violences sexuelles, coups et blessures volontaires intrafamiliaux, coups et blessures volontaires, autres coups, blessures volontaires et vols violents sans arme.

Cambriolages : Cambriolages de logements.

Vols : Vols avec armes, vols d'accessoires sur véhicules, vols dans les véhicules, vols de véhicules, vols sans violence contre des personnes, destructions, dégradations volontaires et escroqueries.

Stupéfiants : Trafic de stupéfiants dont (AFD) et usage de stupéfiants.

Services à la population



Commerce

| | |
|--------------------|---|
| Hypermarché | X La Guerche-de-Bretagne 15km |
| Supermarché | X Ombrée d'Anjou 7km |
| Superette | X Villepot 6km |
| Boulangerie | X Congrier 6km |
| Boucherie | X Eancé 3km |
| Restaurant | X Eancé 4km |
| Garage | X Ombrée d'Anjou 6km |
| Station-service | X Ombrée d'Anjou 6km |
| Banque | X Congrier 6km |
| La poste | X Ombrée d'Anjou 6km |
| Coiffeur | X Saint-Aignan-sur-Roë 7km |
| Tabac | X Martigné-Ferchaud 9km |
| Bars / discothèque | 2 |
| Bibliothèque | X Châteaubriant 16km |
| Cinéma | X Châteaubriant 16km |
| Vétérinaire | X Saint-Aignan-sur-Roë 6km |



Santé

| | |
|----------------------------------|---|
| Pharmacie | X Saint-Aignan-sur-Roë 7km |
| Hôpital | X Ombrée d'Anjou 7km |
| Laboratoire d'analyses médicales | X Ombrée d'Anjou 7km |
| Etablissement pour handicapé | X Martigné-Ferchaud 8km |
| EHPA | X Saint-Aignan-sur-Roë 7km |
| Médecin | X Saint-Aignan-sur-Roë 7km |
| Dentiste | X Ombrée d'Anjou 7km |
| Chirurgien | X Martigné-Ferchaud 10km |
| Dermatologue | X Vitré 36km |
| Anesthésiste | X Châteaubriant 16km |
| Gastro-entérologue | X Châteaubriant 16km |
| Gynécologue | X Martigné-Ferchaud 9km |
| Cancérologue | X Laval 42km |
| Neurologue | X Segré-en-Anjou Bleu 28km |
| Ophthalmologue | X La Guerche-de-Bretagne 16km |
| ORL | X La Guerche-de-Bretagne 16km |
| Cardiologue | X Châteaubriant 16km |
| Pédiatre | X Laval 42km |
| Pneumologue | X Vitré 35km |
| Psychologue | X Bais 24km |
| Radiologue | X La Guerche-de-Bretagne 16km |
| Rhumatologue | X Châteaubriant 16km |
| Sage-femme | X Martigné-Ferchaud 9km |



Éducation

| | |
|-------------------------|---|
| Crèche | X Eancé 4km |
| Ecole maternelle Public | X Ombrée d'Anjou 7km |
| Ecole maternelle Privé | X Eancé 4km |
| Ecole primaire Public | X Congrier 6km |
| Ecole primaire Privé | 1 |
| Collège Public | X Ombrée d'Anjou 7km |
| Collège Privé | X Ombrée d'Anjou 6km |
| Lycée Public | X Châteaubriant 15km |
| Lycée Privé | X La Guerche-de-Bretagne 16km |

Sources : Base Sirene des entreprises et de leurs établissements selon les dernières parutions officielles de 2025 portant sur l'année 2024 ([data.gouv](#)). Liste, localisation et tarifs des professionnels de santé selon les dernières parutions officielles de 2025 portant sur l'année 2024 ([opendatasoft](#)) et FINISS Extraction du Fichier des établissements selon les dernières parutions officielles de 2025 portant sur l'année 2024 ([data.gouv](#)). Adresse et géolocalisation des établissements d'enseignement du premier et second degrés selon les

bien-dans-ma-ville.fr

Villes autour de Senonnes

| Ville | Habitants | Superficie | Pop densité | Pop active | Taux chômage | Revenu moyen | Prix immobilier |
|----------------------------------|-----------|---------------------|----------------------|------------|--------------|--------------|------------------------|
| Saint-Erblon | 153 | 5 km ² | 31 h/km ² | 56.9% | 2.6% | 20 220 €/an | 1 006 €/m ² |
| La Rouaudière | 320 | 19 km ² | 17 h/km ² | 43.4% | 2.2% | 20 430 €/an | 612 €/m ² |
| Eancé | 429 | 16 km ² | 27 h/km ² | 43.8% | 5.8% | 21 590 €/an | 737 €/m ² |
| Chelun | 363 | 11 km ² | 33 h/km ² | 46.6% | 2.5% | 20 640 €/an | 847 €/m ² |
| Congrier | 932 | 24 km ² | 39 h/km ² | 45% | 4.3% | 19 800 €/an | 693 €/m ² |
| Villepot | 680 | 20 km ² | 34 h/km ² | 52.1% | 4.9% | 22 530 €/an | 1 041 €/m ² |
| Ombrée d'Anjou (1 avis) | 8 813 | 202 km ² | 44 h/km ² | 45% | 4.6% | 20 770 €/an | 1 070 €/m ² |
| Saint-Aignan-sur-Roë (1 avis) | 949 | 18 km ² | 53 h/km ² | 36.4% | 2.6% | 19 820 €/an | 826 €/m ² |
| Carbay | 277 | 7 km ² | 40 h/km ² | 48.7% | 4.3% | 22 740 €/an | 1 142 €/m ² |
| Forges-la-Forêt | 268 | 6 km ² | 45 h/km ² | 49.6% | 1.9% | 20 550 €/an | 895 €/m ² |
| Brains-sur-les-Marches (1 avis) | 279 | 7 km ² | 40 h/km ² | 47.7% | 1.8% | 21 650 €/an | 709 €/m ² |
| Martigné-Ferchaud (3 avis) | 2 688 | 74 km ² | 36 h/km ² | 38.4% | 4.5% | 21 020 €/an | 1 228 €/m ² |
| Saint-Saturnin-du-Limet (1 avis) | 515 | 10 km ² | 52 h/km ² | 42.3% | 3.9% | 21 230 €/an | 987 €/m ² |
| Noyal-sur-Brutz (1 avis) | 575 | 7 km ² | 82 h/km ² | 52% | 4% | 22 040 €/an | 1 477 €/m ² |
| Saint-Michel-de-la-Roë | 252 | 13 km ² | 19 h/km ² | 48.4% | 3.6% | 22 050 €/an | 1 459 €/m ² |

bien-dans-ma-ville.fr



Vous aimez votre ville ? Notez-la !

Et faites-nous part de vos remarques constructives



Avec

BIEN dans ma **VILLE** 