



Version web

Ville de Senneville-sur-Fécamp

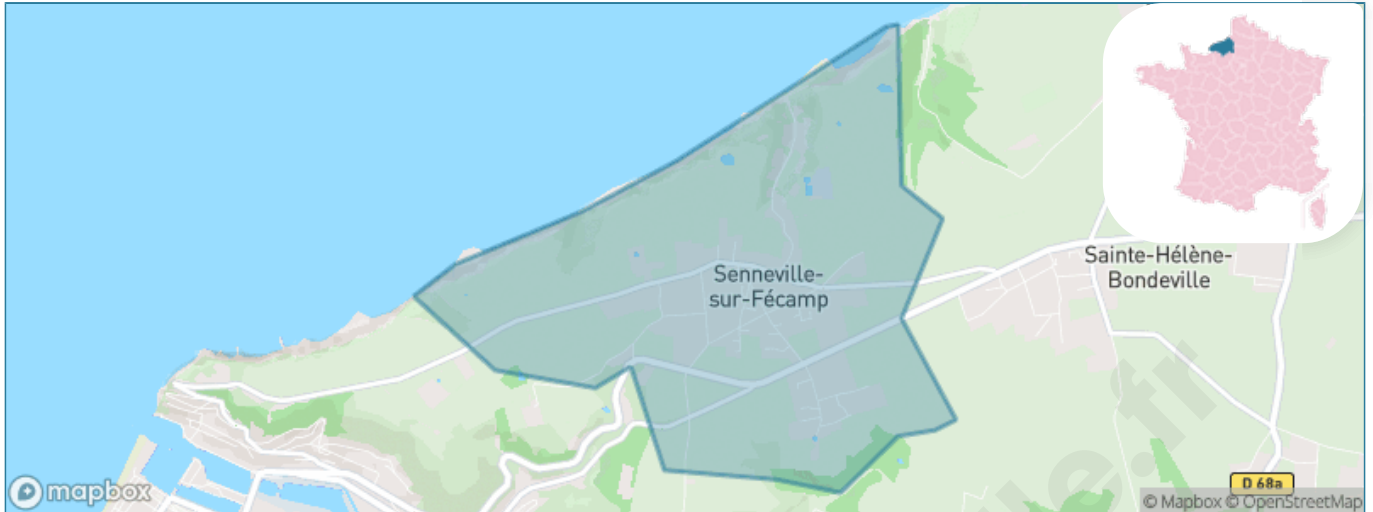
Présenté par

BIEN dans ma **VILLE** 

Sommaire

Situation géographique	3
Statistiques sur la population	4
Evolution du nombre d'habitants	4
Tranche d'âge	5
<i>0-14 ans</i>	5
<i>15-29 ans</i>	5
<i>30-44 ans</i>	5
<i>45-59 ans</i>	5
<i>60-74 ans</i>	5
<i>75-89 ans</i>	5
<i>90 ans et +</i>	5
Activité professionnelle	5
<i>Agriculteurs</i>	5
<i>Artisans, Commerçants</i>	5
<i>Cadres et sup.</i>	5
<i>Professions intermédiaires</i>	5
<i>Employé</i>	5
<i>Ouvrier</i>	5
<i>Retraité</i>	5
<i>Autres</i>	5
Niveau de diplôme	6
<i>Sans diplôme ou CEP</i>	6
<i>Brevet, BEPC, DNB</i>	6
<i>CAP-BEP ou équivalent</i>	6
<i>BAC ou équivalent</i>	6
<i>BAC+2</i>	6
<i>BAC+3 ou +4</i>	6
<i>BAC+5 ou plus</i>	6
Composition des ménages	6
<i>Couple sans enfant</i>	6
<i>Couple avec enfant(s)</i>	6
<i>Famille monoparentale</i>	6
<i>Colocation / Autre</i>	6
<i>Personnes seules</i>	6
Profils électoraux	7
<i>Premier tour</i>	7
Sécurité	8
<i>Evolution du nombre d'infractions</i>	8
<i>Pour comparer</i>	9
Services à la population	10
<i>Commerce</i>	10
<i>Éducation</i>	10
<i>Villes autour de Senneville-sur-Fécamp</i>	11

Situation géographique



i Informations clés

- **Région** : Normandie
- **Département** : Seine-Maritime
- **Code postal** : 76400
- **Superficie** : 4 km²



Statistiques sur la population



Nombre d'habitants

868



Age moyen

42 ans



Pop active

49%



Taux chômage

5.4%



Pop densité

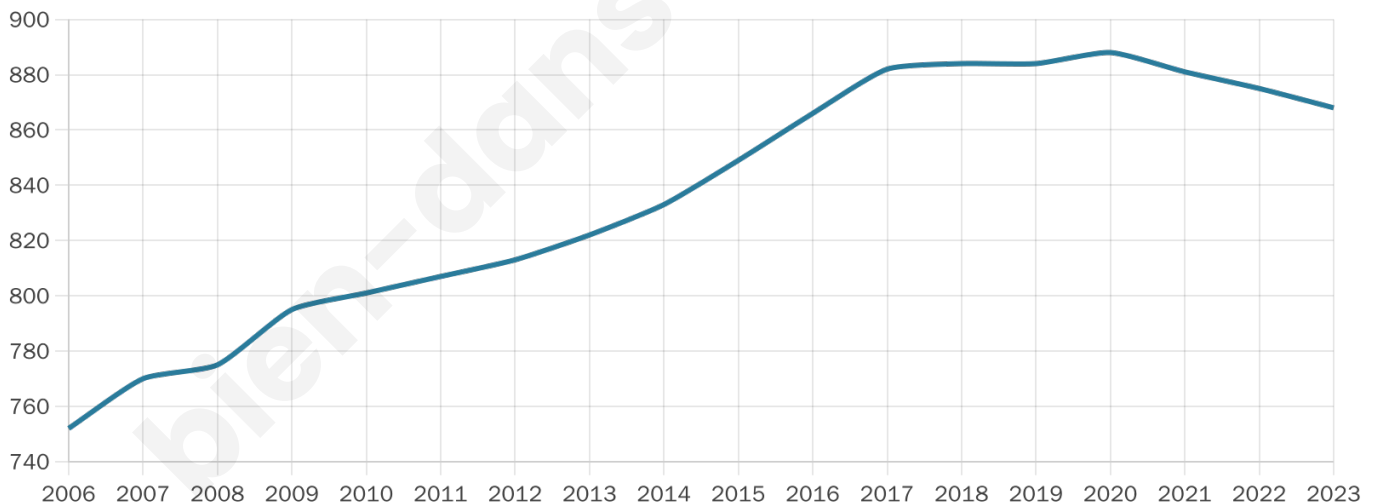
217 h/km²



Revenu moyen

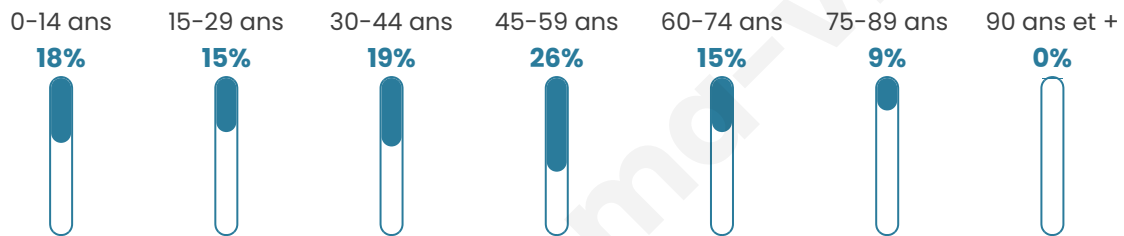
26 220 €/an

Evolution du nombre d'habitants

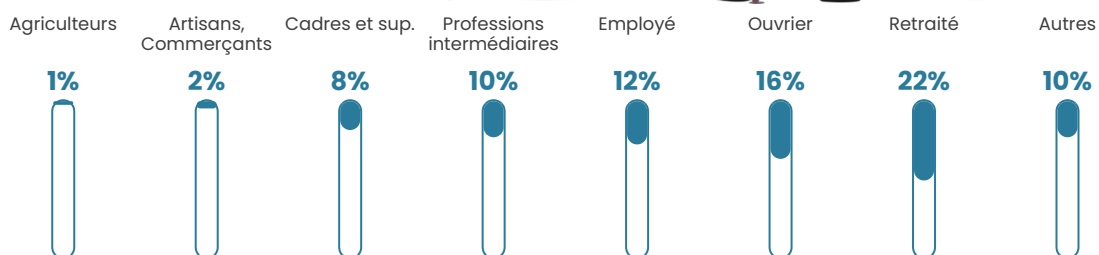


Sources : Institut national de la statistique et des études économiques (insee) selon Les dernières parutions officielles de 2024 portant sur les années 2020, 2021 et 2022.


Tranche d'âge




Activité professionnelle



Niveau de diplôme



Composition des ménages



Profils électoraux

Premier tour

	Marine LE PEN	35.71 %
	Emmanuel MACRON	23.81 %
	Jean-Luc MÉLENCHON	18.37 %
	Éric ZEMMOUR	6.46 %
	Jean LASSALLE	4.25 %
	Valérie PÉCRESSE	3.06 %
	Yannick JADOT	2.72 %
	Nicolas DUPONT-AIGNAN	2.04 %
	Fabien ROUSSEL	1.53 %
	Philippe POUTOU	1.19 %
	Anne HIDALGO	0.68 %
	Nathalie ARTHAUD	0.17 %



709 inscrits

Participation : 84.49%

Votes blancs : 1.00%

Votes nuls : 0.83%

Second tour

	Emmanuel MACRON	40,85 %
	Marine LE PEN	59,15 %

709 inscrits

Participation : 82.79%

Votes blancs : 5.79%

Votes nuls : 2.04%

Sécurité



Agressions physiques / sexuelles

0



Cambriolages

0



Vols / dégradations

0



Stupéfiants

0

Evolution du nombre d'infractions



Pour comparer

(en proportion du nombre d'habitants)



Sources : Bases statistiques communale, départementale et régionale de la délinquance enregistrée par la police et la gendarmerie nationales selon les dernières parutions officielles de 2025 portant sur l'année 2024 ([data.gouv](https://data.gouv.fr)).

Agressions physiques / sexuelles : Violences sexuelles, coups et blessures volontaires intrafamiliaux, coups et blessures volontaires, autres coups, blessures volontaires et vols violents sans arme.

Cambriolages : Cambriolages de logements.

Vols : Vols avec armes, vols d'accessoires sur véhicules, vols dans les véhicules, vols de véhicules, vols sans violence contre des personnes, destructions, dégradations volontaires et escroqueries.

Stupéfiants : Trafic de stupéfiants dont (AFD) et usage de stupéfiants.

Services à la population



Commerce

Hypermarché	X Fécamp 3km
Supermarché	X Fécamp 2km
Superette	X Fécamp 2km
Boulangerie	X Fécamp 2km
Boucherie	X Fécamp 3km
Restaurant	X Fécamp 2km
Garage	X Fécamp 2km
Station-service	X Fécamp 4km
Banque	X Fécamp 3km
La poste	X Fécamp 2km
Coiffeur	3
Tabac	X Tocqueville-les-Murs 13km
Bars / discothèque	X Fécamp 2km
Bibliothèque	X Tourville-les-Ifs 6km
Cinéma	X Fécamp 3km
Vétérinaire	X Fécamp 2km



Santé

Pharmacie	X Fécamp 3km
Hôpital	X Fécamp 2km
Laboratoire d'analyses médicales	X Fécamp 3km
Etablissement pour handicapé	X Fécamp 2km
EHPA	X Fécamp 2km
Médecin	X Fécamp 3km
Dentiste	X Fécamp 3km
Chirurgien	X Fécamp 3km
Dermatologue	X Toussaint 4km
Anesthésiste	X Fécamp 3km
Gastro-entérologue	X Yvetot 29km
Gynécologue	X Criquetot-l'Esneval 18km
Cancérologue	X Le Havre 35km
Neurologue	X Le Havre 35km
Ophthalmologue	X Fécamp 3km
ORL	X Fécamp 3km
Cardiologue	X Yvetot 29km
Pédiatre	X Saint-Jean-de-la-Neuville 21km
Pneumologue	X Le Havre 35km
Psychologue	X Fécamp 4km
Radiologue	X Fécamp 3km
Rhumatologue	X Bolbec 23km
Sage-femme	X Fécamp 1km



Éducation

Crèche	X Életot 3km
Ecole maternelle Public	X Fécamp 2km
Ecole maternelle Privé	X Le Havre 36km
Ecole primaire Public	1
Ecole primaire Privé	X Fécamp 3km
Collège Public	X Fécamp 2km
Collège Privé	X Fécamp 3km
Lycée Public	X Fécamp 3km
Lycée Privé	X Fécamp 2km

Sources : Base Sirene des entreprises et de leurs établissements selon les dernières parutions officielles de 2025 portant sur l'année 2024 ([data.gouv](#)). Liste, localisation et tarifs des professionnels de santé selon les dernières parutions officielles de 2025 portant sur l'année 2024 ([opendatasoft](#)) et FINISS Extraction du Fichier des établissements selon les dernières parutions officielles de 2025 portant sur l'année 2024 ([data.gouv](#)). Adresse et géolocalisation des établissements d'enseignement du premier et second degrés selon les dernières parutions officielles de 2025 portant sur l'année 2024 ([data.education.gouv](#))

Villes autour de Senneville-sur-Fécamp

Ville	Habitants	Superficie	Pop densité	Pop active	Taux chômage	Revenu moyen	Prix immobilier
Életot	626	6 km ²	104 h/km ²	48.1%	4%	21 350 €/an	1 355 €/m ²
Sainte-Hélène-Bondeville	681	6 km ²	114 h/km ²	46%	3.5%	23 810 €/an	1 830 €/m ²
Ganzeville	454	4 km ²	114 h/km ²	47.6%	3.7%	26 120 €/an	1 441 €/m ²
Contremoulins	167	4 km ²	42 h/km ²	49.1%	4.8%	26 050 €/an	1 300 €/m ²
Toussaint	692	4 km ²	173 h/km ²	42.9%	3.9%	24 820 €/an	1 846 €/m ²
Colleville	746	7 km ²	107 h/km ²	47.1%	2.7%	22 920 €/an	1 450 €/m ²
Saint-Léonard (1 avis)	1 693	11 km ²	154 h/km ²	44.4%	3.5%	24 030 €/an	2 255 €/m ²
Fécamp (26 avis)	17 313	15 km ²	1 154 h/km ²	41.5%	7.7%	19 850 €/an	1 746 €/m ²
Tourville-les-Ifs	729	8 km ²	91 h/km ²	49.1%	3.6%	23 290 €/an	1 818 €/m ²
Angerville-la-Martel	1 079	10 km ²	108 h/km ²	50.2%	3.4%	23 290 €/an	1 592 €/m ²
Saint-Pierre-en-Port	826	3 km ²	275 h/km ²	40.6%	4.5%	23 200 €/an	1 569 €/m ²
Écretteville-sur-Mer	140	1 km ²	140 h/km ²	53.6%	4.3%	24 610 €/an	1 553 €/m ²
Criquebeuf-en-Caux	405	2 km ²	203 h/km ²	42.2%	4%	23 740 €/an	1 782 €/m ²
Thérouldeville	664	4 km ²	166 h/km ²	49.2%	3.8%	22 340 €/an	1 637 €/m ²
Ancretteville-sur-Mer	143	3 km ²	48 h/km ²	50.3%	4.2%	23 160 €/an	1 750 €/m ²

bien-dans-ma-ville.fr



Vous aimez votre ville ? Notez-la !

Et faites-nous part de vos remarques constructives



Avec

BIEN dans ma **VILLE** 