



Version web

# Ville de Sennevières

Présenté par

**BIEN** dans  
ma **VILLE** 

# Sommaire

Situation géographique .....	3
Statistiques sur la population .....	4
Evolution du nombre d'habitants .....	4
Tranche d'âge .....	5
0-14 ans .....	5
15-29 ans .....	5
30-44 ans .....	5
45-59 ans .....	5
60-74 ans .....	5
75-89 ans .....	5
90 ans et + .....	5
Activité professionnelle .....	5
Agriculteurs .....	5
Artisans, Commerçants .....	5
Cadres et sup. ....	5
Professions intermédiaires .....	5
Employé .....	5
Ouvrier .....	5
Retraité .....	5
Autres .....	5
Niveau de diplôme .....	6
Sans diplôme ou CEP .....	6
Brevet, BEPC, DNB .....	6
CAP-BEP ou équivalent .....	6
BAC ou équivalent .....	6
BAC+2 .....	6
BAC+3 ou +4 .....	6
BAC+5 ou plus .....	6
Composition des ménages .....	6
Couple sans enfant .....	6
Couple avec enfant(s) .....	6
Famille monoparentale .....	6
Colocation / Autre .....	6
Personnes seules .....	6
Profil électoraux .....	7
Premier tour .....	7
Sécurité .....	8
Evolution du nombre d'infractions .....	8
Pour comparer .....	9
Services à la population .....	10
Commerce .....	10
Éducation .....	10
Villes autour de Sennevières .....	11
Avis sur la ville de Sennevières .....	12
Moyenne par critère .....	12
Villes autour de Sennevières .....	12
Répartition des avis par note .....	12
Répartition des avis par note .....	12

# Situation géographique



## i Informations clés

- **Région** : Centre-Val de Loire
- **Département** : Indre-et-Loire
- **Code postal** : 37600
- **Superficie** : 23 km<sup>2</sup>



# Statistiques sur la population



Nombre d'habitants

**226**



Age moyen

**47 ans**



Pop active

**36.7%**



Taux chômage

**6.3%**



Pop densité

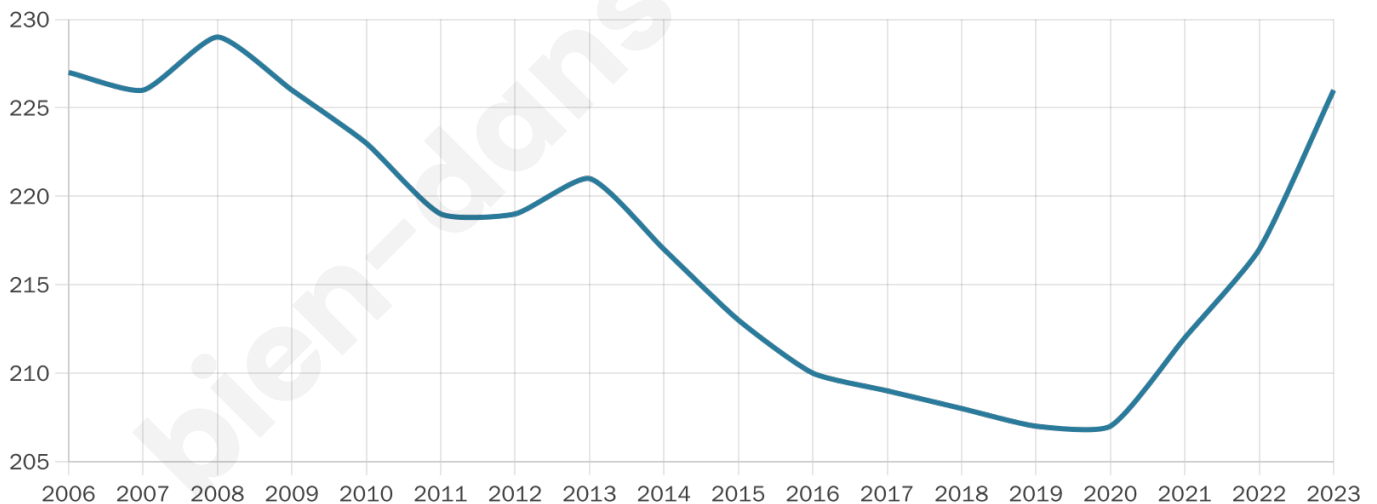
**10 h/km<sup>2</sup>**



Revenu moyen

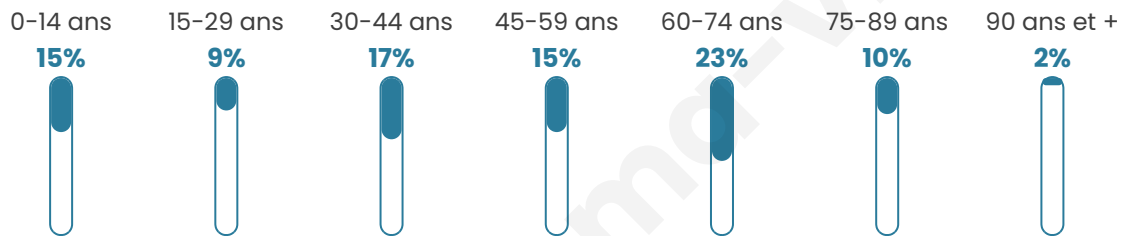
**20 440 €/an**

## Evolution du nombre d'habitants

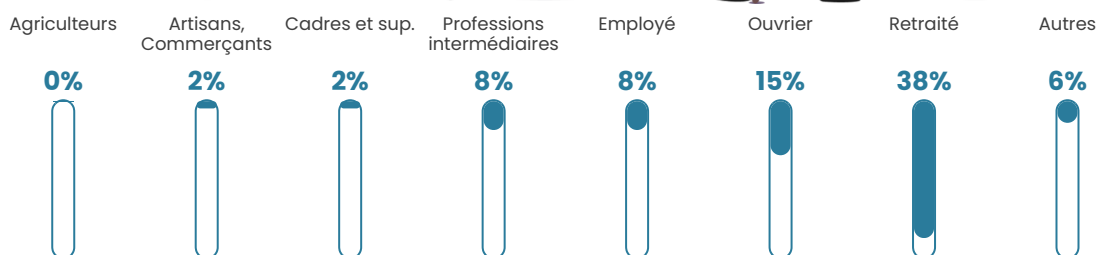


Sources : Institut national de la statistique et des études économiques (insee) selon Les dernières parutions officielles de 2024 portant sur les années 2020, 2021 et 2022.


## Tranche d'âge




## Activité professionnelle



## Niveau de diplôme












## Composition des ménages



# Profils électoraux

## Premier tour

	Emmanuel MACRON	39.55 %
	Marine LE PEN	20.15 %
	Jean-Luc MÉLENCHON	17.16 %
	Valérie PÉCRESSÉ	7.46 %
	Éric ZEMMOUR	5.22 %
	Fabien ROUSSEL	3.73 %
	Nicolas DUPONT-AIGNAN	2.24 %
	Jean LASSALLE	1.49 %
	Yannick JADOT	1.49 %
	Anne HIDALGO	0.75 %
	Philippe POUTOU	0.75 %
	Nathalie ARTHAUD	0.00 %



### 154 inscrits

Participation : 87.66%

Votes blancs : 0.74%

Votes nuls : 0.00%

## Second tour

	Emmanuel MACRON	58,26 %
	Marine LE PEN	41,74 %

### 155 inscrits

Participation : 81.94%

Votes blancs : 0.79%

Votes nuls : 8.66%

# Sécurité



Agressions physiques / sexuelles

0



Cambriolages

0



Vols / dégradations

0



Stupéfiants

0

## Evolution du nombre d'infractions



## Pour comparer

(en proportion du nombre d'habitants)



Sources : Bases statistiques communale, départementale et régionale de la délinquance enregistrée par la police et la gendarmerie nationales selon les dernières parutions officielles de 2025 portant sur l'année 2024 ([data.gouv](https://data.gouv.fr)).

Agressions physiques / sexuelles : Violences sexuelles, coups et blessures volontaires intrafamiliaux, coups et blessures volontaires, autres coups, blessures volontaires et vols violents sans arme.

Cambriolages : Cambriolages de logements.

Vols : Vols avec armes, vols d'accessoires sur véhicules, vols dans les véhicules, vols de véhicules, vols sans violence contre des personnes, destructions, dégradations volontaires et escroqueries.

Stupéfiants : Trafic de stupéfiants dont (AFD) et usage de stupéfiants.

# Services à la population



## Commerce

Hypermarché	X <a href="#">Perrusson</a> 6km
Supermarché	X <a href="#">Loches</a> 6km
Superette	X <a href="#">Loches</a> 7km
Boulangerie	X <a href="#">Saint-Hippolyte</a> 5km
Boucherie	X <a href="#">Perrusson</a> 5km
Restaurant	X <a href="#">Saint-Jean-Saint-Germain</a> 4km
Garage	1
Station-service	X <a href="#">Loches</a> 7km
Banque	X <a href="#">Loches</a> 7km
La poste	X <a href="#">Loches</a> 7km
Coiffeur	X <a href="#">Perrusson</a> 5km
Tabac	X <a href="#">Perrusson</a> 5km
Bars / discothèque	1
Bibliothèque	X <a href="#">Chambourg-sur-Indre</a> 13km
Cinéma	X <a href="#">Loches</a> 7km
Vétérinaire	X <a href="#">Perrusson</a> 3km



## Santé

Pharmacie	X <a href="#">Perrusson</a> 6km
Hôpital	X <a href="#">Loches</a> 7km
Laboratoire d'analyses médicales	X <a href="#">Loches</a> 7km
Etablissement pour handicapé	X <a href="#">Beaulieu-lès-Loches</a> 6km
EHPA	X <a href="#">Bridoré</a> 8km
Médecin	X <a href="#">Saint-Hippolyte</a> 5km
Dentiste	X <a href="#">Loches</a> 8km
Chirurgien	X <a href="#">Preuilley-sur-Claise</a> 30km
Dermatologue	X <a href="#">Loches</a> 8km
Anesthésiste	X <a href="#">Saint-Flovier</a> 15km
Gastro-entérologue	X <a href="#">Saint-Aignan</a> 27km
Gynécologue	X <a href="#">Amboise</a> 35km
Cancérologue	X <a href="#">Chambray-lès-Tours</a> 40km
Neurologue	X <a href="#">Chambray-lès-Tours</a> 40km
Ophthalmologue	X <a href="#">Loches</a> 7km
ORL	X <a href="#">La Roche-Posay</a> 41km
Cardiologue	X <a href="#">Saint-Martin-le-Beau</a> 31km
Pédiatre	X <a href="#">Amboise</a> 35km
Pneumologue	X <a href="#">Noyers-sur-Cher</a> 30km
Psychologue	X <a href="#">Loches</a> 7km
Radiologue	X <a href="#">Loches</a> 7km
Rhumatologue	X <a href="#">Amboise</a> 35km
Sage-femme	X <a href="#">Saint-Flovier</a> 15km



## Éducation

Crèche	X <a href="#">Perrusson</a> 5km
Ecole maternelle Public	X <a href="#">Saint-Hippolyte</a> 5km
Ecole maternelle Privé	X <a href="#">Céré-la-Ronde</a> 20km
Ecole primaire Public	X <a href="#">Saint-Jean-Saint-Germain</a> 4km
Ecole primaire Privé	X <a href="#">Loches</a> 7km
Collège Public	X <a href="#">Loches</a> 8km
Collège Privé	X <a href="#">Loches</a> 7km
Lycée Public	X <a href="#">Loches</a> 8km
Lycée Privé	X <a href="#">Loches</a> 7km

Sources : Base Sirene des entreprises et de leurs établissements selon les dernières parutions officielles de 2025 portant sur l'année 2024 ([data.gouv](#)). Liste, localisation et tarifs des professionnels de santé selon les dernières parutions officielles de 2025 portant sur l'année 2024 ([opendatasoft](#)) et FINISS Extraction du Fichier des établissements selon les dernières parutions officielles de 2025 portant sur l'année 2024 ([data.gouv](#)). Adresse et géolocalisation des établissements d'enseignement du premier et second degrés selon les dernières parutions officielles de 2025 portant sur l'année 2024 ([data.education.gouv](#))

## Villes autour de Sennevières

Ville	Habitants	Superficie	Pop densité	Pop active	Taux chômage	Revenu moyen	Prix immobilier
Saint-Jean-Saint-Germain	745	21 km <sup>2</sup>	35 h/km <sup>2</sup>	43.8%	3%	21 620 €/an	1 914 €/m <sup>2</sup>
Ferrière-sur-Beaulieu	703	19 km <sup>2</sup>	37 h/km <sup>2</sup>	48.6%	4.1%	24 280 €/an	1 662 €/m <sup>2</sup>
Beaulieu-lès-Loches	1 733	3 km <sup>2</sup>	578 h/km <sup>2</sup>	42.1%	3.5%	21 750 €/an	1 360 €/m <sup>2</sup>
Saint-Hippolyte	638	33 km <sup>2</sup>	19 h/km <sup>2</sup>	38.9%	4.4%	21 270 €/an	1 169 €/m <sup>2</sup>
Perrusson (1 avis)	1 399	28 km <sup>2</sup>	50 h/km <sup>2</sup>	40.7%	4.2%	21 900 €/an	2 518 €/m <sup>2</sup>
Verneuil-sur-Indre	466	39 km <sup>2</sup>	12 h/km <sup>2</sup>	48.1%	2.6%	22 740 €/an	1 432 €/m <sup>2</sup>
Loches (11 avis)	6 234	27 km <sup>2</sup>	231 h/km <sup>2</sup>	39.3%	6.2%	21 200 €/an	1 573 €/m <sup>2</sup>
Chemillé-sur-Indrois (1 avis)	227	24 km <sup>2</sup>	9 h/km <sup>2</sup>	48.5%	4%	22 730 €/an	1 160 €/m <sup>2</sup>
Bridoré (1 avis)	491	14 km <sup>2</sup>	35 h/km <sup>2</sup>	45.6%	3.3%	21 870 €/an	881 €/m <sup>2</sup>
Genillé (1 avis)	1 503	63 km <sup>2</sup>	24 h/km <sup>2</sup>	41.3%	4.2%	22 060 €/an	1 275 €/m <sup>2</sup>
Fléré-la-Rivière	560	25 km <sup>2</sup>	22 h/km <sup>2</sup>	38.6%	3%	20 920 €/an	982 €/m <sup>2</sup>
Saint-Cyran-du-Jambot	171	14 km <sup>2</sup>	12 h/km <sup>2</sup>	31.6%	3.5%	21 280 €/an	2 244 €/m <sup>2</sup>
Loché-sur-Indrois	482	74 km <sup>2</sup>	7 h/km <sup>2</sup>	41.3%	6.4%	20 120 €/an	947 €/m <sup>2</sup>
Montrésor	309	1 km <sup>2</sup>	309 h/km <sup>2</sup>	37.5%	5.2%	20 340 €/an	1 739 €/m <sup>2</sup>
Saint-Senoche (1 avis)	514	24 km <sup>2</sup>	21 h/km <sup>2</sup>	49.4%	5.6%	20 120 €/an	1 185 €/m <sup>2</sup>

# Avis sur la ville de Sennevières



## Moyenne par critère



## Villes autour de Sennevières

Ville	Note globale	Sécurité	Éducation	Sport Loisir	Environnement	Vie pratique
Saint-Jean-Saint-Germain	-	-	-	-	-	-
Ferrière-sur-Beaulieu	-	-	-	-	-	-
Beaulieu-lès-Loches	-	-	-	-	-	-
Saint-Hippolyte	-	-	-	-	-	-
Perrusson (1 avis)	3.0	4.0	3.0	3.0	3.0	2.0
Verneuil-sur-Indre	-	-	-	-	-	-
Loches (11 avis)	3.7	4.0	3.9	3.3	3.7	3.5
Chemillé-sur-Indrois (1 avis)	4.8	5.0	4.0	5.0	5.0	5.0
Bridoré (1 avis)	4.0	5.0	3.0	3.0	5.0	4.0
Genillé (1 avis)	4.0	4.0	3.0	3.0	5.0	5.0
Fléré-la-Rivière	-	-	-	-	-	-
Saint-Cyran-du-Jambot	-	-	-	-	-	-
Loché-sur-Indrois	-	-	-	-	-	-
Montrésor	-	-	-	-	-	-
Saint-Senoche (1 avis)	4.4	5.0	4.0	5.0	5.0	3.0



# **Vous aimez votre ville ? Notez-la !**

Et faites-nous part de vos remarques constructives



Avec

**BIEN** dans ma **VILLE** 