



Version web

# Ville de Sennecey-lès-Dijon

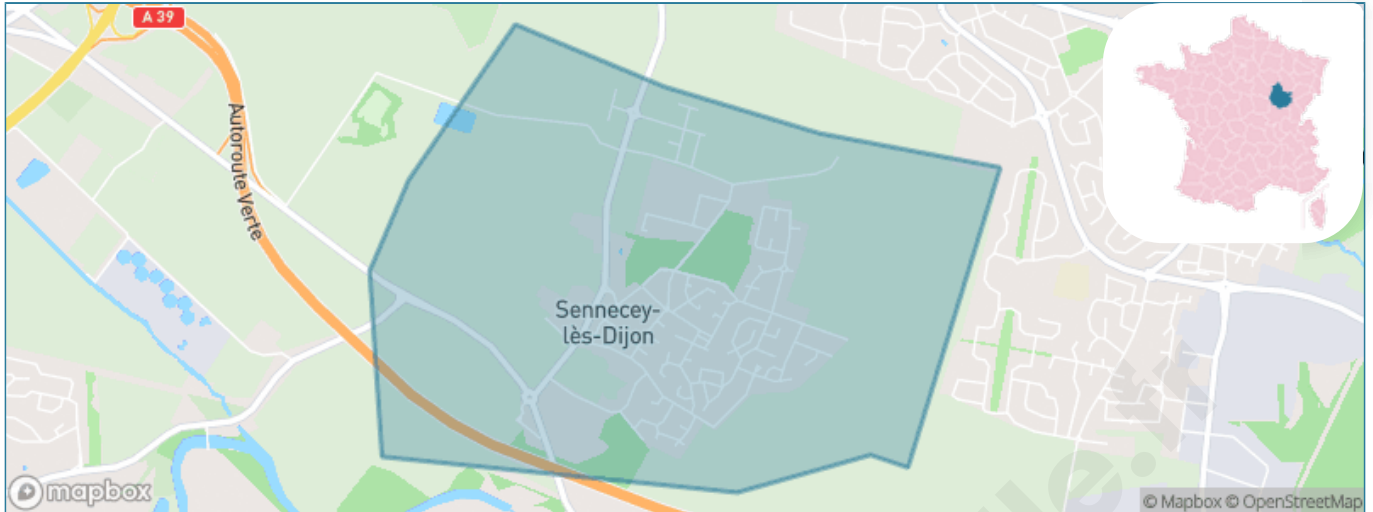
Présenté par

**BIEN** dans ma **VILLE** 

# Sommaire

Situation géographique .....	3
Statistiques sur la population .....	4
Evolution du nombre d'habitants .....	4
Tranche d'âge .....	5
0-14 ans .....	5
15-29 ans .....	5
30-44 ans .....	5
45-59 ans .....	5
60-74 ans .....	5
75-89 ans .....	5
90 ans et + .....	5
Activité professionnelle .....	5
Agriculteurs .....	5
Artisans, Commerçants .....	5
Cadres et sup. ....	5
Professions intermédiaires .....	5
Employé .....	5
Ouvrier .....	5
Retraité .....	5
Autres .....	5
Niveau de diplôme .....	6
Sans diplôme ou CEP .....	6
Brevet, BEPC, DNB .....	6
CAP-BEP ou équivalent .....	6
BAC ou équivalent .....	6
BAC+2 .....	6
BAC+3 ou +4 .....	6
BAC+5 ou plus .....	6
Composition des ménages .....	6
Couple sans enfant .....	6
Couple avec enfant(s) .....	6
Famille monoparentale .....	6
Colocation / Autre .....	6
Personnes seules .....	6
Profil électoraux .....	7
Premier tour .....	7
Sécurité .....	8
Evolution du nombre d'infractions .....	8
Pour comparer .....	9
Services à la population .....	10
Commerce .....	10
Éducation .....	10
Villes autour de Sennecey-lès-Dijon .....	11
Avis sur la ville de Sennecey-lès-Dijon .....	12
Moyenne par critère .....	12
Villes autour de Sennecey-lès-Dijon .....	12
Répartition des avis par note .....	12
Répartition des avis par note .....	12

# Situation géographique



## i Informations clés

- **Région** : Bourgogne-Franche-Comté
- **Département** : Côte-d'or
- **Métropole** : Dijon Métropole
- **Code postal** : 21800
- **Superficie** : 3 km<sup>2</sup>

**RÉGION**  
**BOURGOGNE**  
**FRANCHE**  
**COMTE**

**Côte**  
**d'Or**  
LE DÉPARTEMENT



**dijon**  
métropole



# Statistiques sur la population



Nombre d'habitants

**2 151**



Age moyen

**44 ans**



Pop active

**47.7%**



Taux chômage

**4.7%**



Pop densité

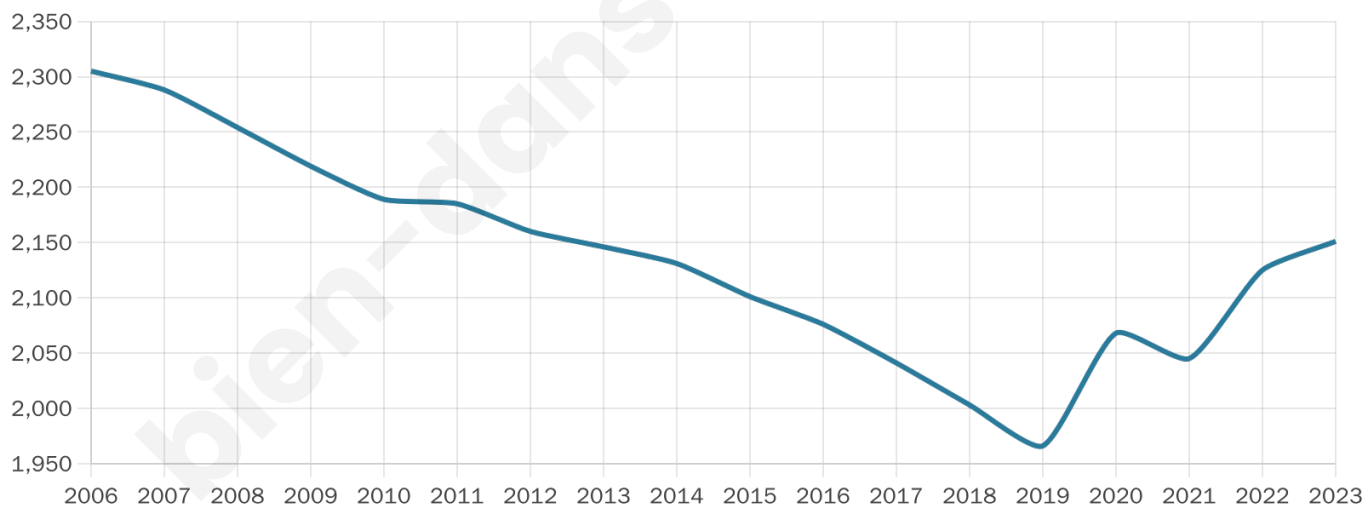
**717 h/km<sup>2</sup>**



Revenu moyen

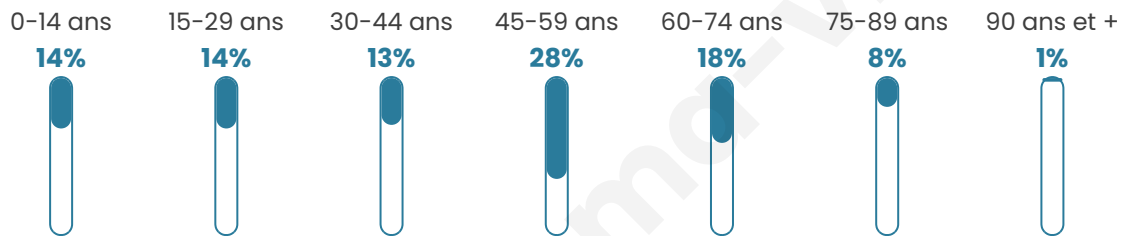
**25 280 €/an**

## Evolution du nombre d'habitants

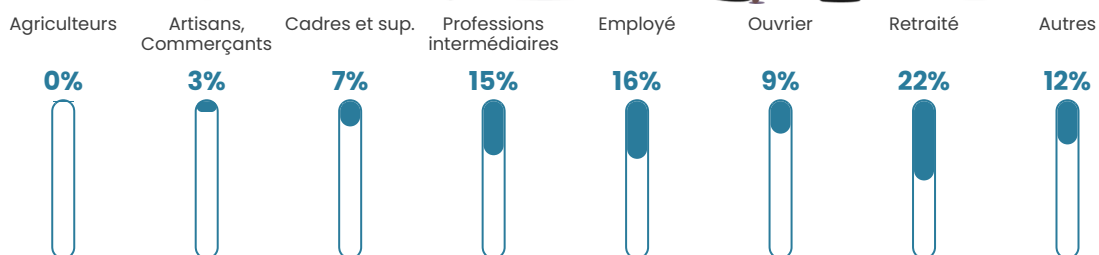


Sources : Institut national de la statistique et des études économiques (insee) selon Les dernières parutions officielles de 2024 portant sur les années 2020, 2021 et 2022.


## Tranche d'âge




## Activité professionnelle



## Niveau de diplôme














## Composition des ménages



# Profils électoraux

## Premier tour

	Emmanuel MACRON	28.91 %
	Marine LE PEN	25.29 %
	Jean-Luc MÉLENCHON	17.16 %
	Éric ZEMMOUR	7.18 %
	Yannick JADOT	5.60 %
	Valérie PÉCRESE	4.92 %
	Fabien ROUSSEL	2.87 %
	Jean LASSALLE	2.73 %
	Nicolas DUPONT- AIGNAN	2.53 %
	Anne HIDALGO	1.57 %
	Nathalie ARTHAUD	0.62 %
	Philippe POUTOU	0.62 %



### 1 859 inscrits

Participation : 80.58%

Votes blancs : 1.80%

Votes nuls : 0.53%

## Second tour

	Emmanuel MACRON	58,18 %
	Marine LE PEN	41,82 %

### 1 861 inscrits

Participation : 76.68%

Votes blancs : 6.03%

Votes nuls : 1.47%

# Sécurité



Agressions physiques / sexuelles

**0**



Cambriolages

**0**



Vols / dégradations

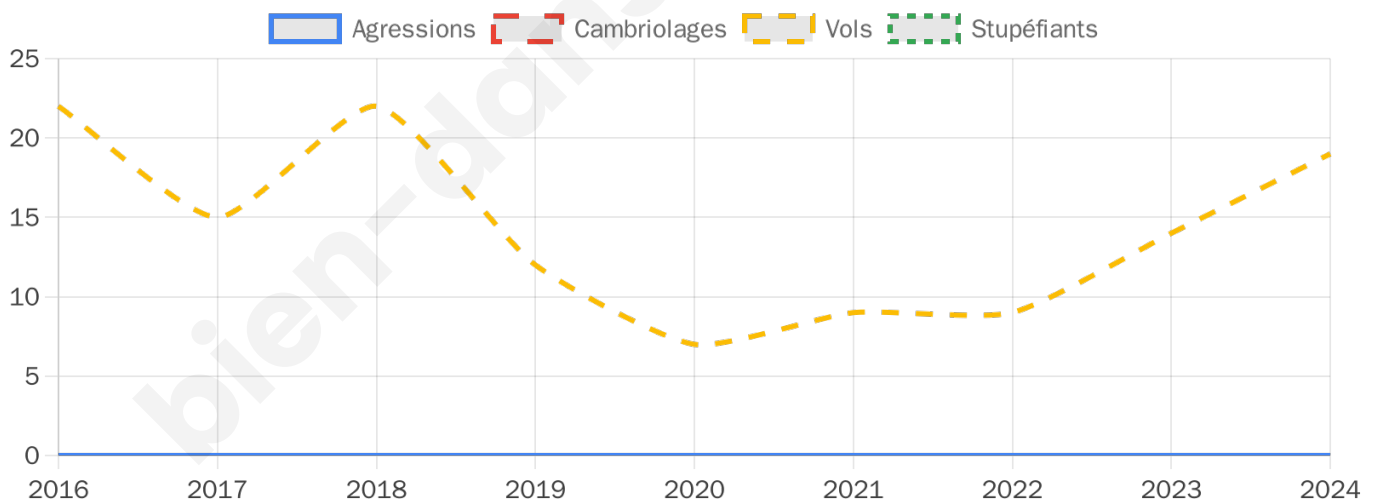
**19**



Stupéfiants

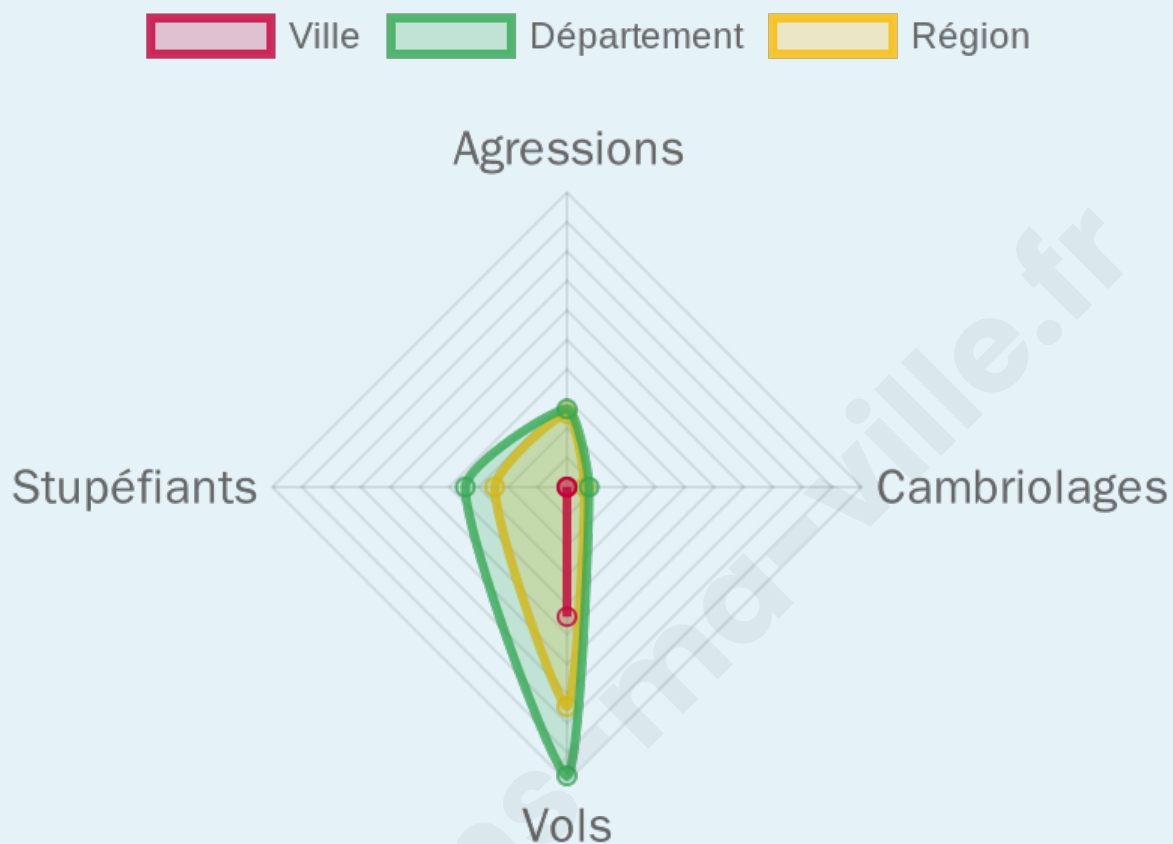
**0**

## Evolution du nombre d'infractions



## Pour comparer

(en proportion du nombre d'habitants)



Sources : Bases statistiques communale, départementale et régionale de la délinquance enregistrée par la police et la gendarmerie nationales selon les dernières parutions officielles de 2025 portant sur l'année 2024 ([data.gouv](https://data.gouv.fr)).

Agressions physiques / sexuelles : Violences sexuelles, coups et blessures volontaires intrafamiliaux, coups et blessures volontaires, autres coups, blessures volontaires et vols violents sans arme.

Cambriolages : Cambriolages de logements.

Vols : Vols avec armes, vols d'accessoires sur véhicules, vols dans les véhicules, vols de véhicules, vols sans violence contre des personnes, destructions, dégradations volontaires et escroqueries.

Stupéfiants : Trafic de stupéfiants dont (AFD) et usage de stupéfiants.

# Services à la population



## Commerce

Hypermarché	X <a href="#">Quetigny</a> 3km
Supermarché	1
Superette	1
Boulangerie	1
Boucherie	X <a href="#">Quetigny</a> 3km
Restaurant	1
Garage	3
Station-service	1
Banque	X <a href="#">Chevigny-Saint-Sauveur</a> 2km
La poste	3
Coiffeur	3
Tabac	X <a href="#">Longvic</a> 3km
Bars / discothèque	X <a href="#">Chevigny-Saint-Sauveur</a> 3km
Bibliothèque	X <a href="#">Quetigny</a> 4km
Cinéma	X <a href="#">Quetigny</a> 3km
Vétérinaire	X <a href="#">Chevigny-Saint-Sauveur</a> 3km



## Santé

Pharmacie	1
Hôpital	X <a href="#">Quetigny</a> 3km
Laboratoire d'analyses médicales	X <a href="#">Longvic</a> 3km
Etablissement pour handicapé	X <a href="#">Chevigny-Saint-Sauveur</a> 3km
EHPA	X <a href="#">Neuilly-Crimolois</a> 1km
Médecin	3
Dentiste	1
Chirurgien	X <a href="#">Dijon</a> 5km
Dermatologue	X <a href="#">Dijon</a> 5km
Anesthésiste	X <a href="#">Dijon</a> 5km
Gastro-entérologue	X <a href="#">Dijon</a> 5km
Gynécologue	X <a href="#">Dijon</a> 5km
Cancérologue	X <a href="#">Chalon-sur-Saône</a> 57km
Neurologue	X <a href="#">Dijon</a> 5km
Ophtalmologue	X <a href="#">Quetigny</a> 3km
ORL	X <a href="#">Dijon</a> 5km
Cardiologue	X <a href="#">Dijon</a> 5km
Pédiatre	X <a href="#">Dijon</a> 5km
Pneumologue	X <a href="#">Dijon</a> 7km
Psychologue	X <a href="#">Longvic</a> 3km
Radiologue	X <a href="#">Dijon</a> 5km
Rhumatologue	X <a href="#">Dijon</a> 7km
Sage-femme	X <a href="#">Chevigny-Saint-Sauveur</a> 3km



## Éducation

Crèche	1
Ecole maternelle Public	1
Ecole maternelle Privé	X <a href="#">Divonne-les-Bains</a> 130km
Ecole primaire Public	1
Ecole primaire Privé	X <a href="#">Chevigny-Saint-Sauveur</a> 3km
Collège Public	X <a href="#">Chevigny-Saint-Sauveur</a> 3km
Collège Privé	X <a href="#">Dijon</a> 6km
Lycée Public	X <a href="#">Chevigny-Saint-Sauveur</a> 3km
Lycée Privé	X <a href="#">Quetigny</a> 3km

Sources : Base Sirene des entreprises et de leurs établissements selon les dernières parutions officielles de 2025 portant sur l'année 2024 ([data.gouv](#)). Liste, localisation et tarifs des professionnels de santé selon les dernières parutions officielles de 2025 portant sur l'année 2024 ([opendatasoft](#)) et FINISS Extraction du Fichier des établissements selon les dernières parutions officielles de 2025 portant sur l'année 2024 ([data.gouv](#)). Adresse et géolocalisation des établissements d'enseignement du premier et second degrés selon les dernières parutions officielles de 2025 portant sur l'année 2024 ([data.education.gouv](#))



## Villes autour de Sennecey-lès-Dijon

Ville	Habitants	Superficie	Pop densité	Pop active	Taux chômage	Revenu moyen	Prix immobilier
Neuilly-lès-Dijon	3 036	8 km <sup>2</sup>	380 h/km <sup>2</sup>	44.8%	3.9%	23 140 €/an	2 449 €/m <sup>2</sup>
Crimolois	785	4 km <sup>2</sup>	196 h/km <sup>2</sup>	46.6%	3.1%	23 930 €/an	2 269 €/m <sup>2</sup>
Longvic (4 avis)	8 896	10 km <sup>2</sup>	890 h/km <sup>2</sup>	46.3%	6.8%	21 840 €/an	1 895 €/m <sup>2</sup>
Ouges	1 402	12 km <sup>2</sup>	117 h/km <sup>2</sup>	79.5%	2.5%	25 500 €/an	2 403 €/m <sup>2</sup>
Chevigny-Saint-Sauveur (15 avis)	11 108	12 km <sup>2</sup>	926 h/km <sup>2</sup>	47.6%	4.3%	23 490 €/an	2 001 €/m <sup>2</sup>
Quetigny (15 avis)	8 971	8 km <sup>2</sup>	1 121 h/km <sup>2</sup>	42.8%	5.4%	22 670 €/an	1 816 €/m <sup>2</sup>
Bretenièrre	959	6 km <sup>2</sup>	160 h/km <sup>2</sup>	44.8%	2.5%	25 070 €/an	2 428 €/m <sup>2</sup>
Fauverney	651	8 km <sup>2</sup>	81 h/km <sup>2</sup>	49.6%	2.6%	28 200 €/an	2 120 €/m <sup>2</sup>
Magny-sur-Tille (1 avis)	874	10 km <sup>2</sup>	87 h/km <sup>2</sup>	50.9%	3%	26 450 €/an	2 372 €/m <sup>2</sup>
Saint-Apollinaire (3 avis)	7 544	10 km <sup>2</sup>	754 h/km <sup>2</sup>	47.7%	3.9%	25 330 €/an	2 470 €/m <sup>2</sup>
Rouvres-en-Plaine (1 avis)	1 303	14 km <sup>2</sup>	93 h/km <sup>2</sup>	46.9%	1.8%	28 060 €/an	1 955 €/m <sup>2</sup>
Fénay (1 avis)	1 708	10 km <sup>2</sup>	171 h/km <sup>2</sup>	44.6%	2.9%	27 260 €/an	2 179 €/m <sup>2</sup>
Izier	783	7 km <sup>2</sup>	112 h/km <sup>2</sup>	53.1%	3.6%	26 840 €/an	1 793 €/m <sup>2</sup>
Bresse-sur-Tille	1 096	7 km <sup>2</sup>	157 h/km <sup>2</sup>	54%	3.7%	24 950 €/an	2 199 €/m <sup>2</sup>
Couternon (3 avis)	1 883	6 km <sup>2</sup>	314 h/km <sup>2</sup>	50.7%	3.3%	29 080 €/an	2 302 €/m <sup>2</sup>

# Avis sur la ville de Sennecey-lès-Dijon



## Moyenne par critère



## Villes autour de Sennecey-lès-Dijon

Ville	Note globale	Sécurité	Éducation	Sport Loisir	Environnement	Vie pratique
Neuilly-lès-Dijon	-	-	-	-	-	-
Crimolois	-	-	-	-	-	-
Longvic (4 avis)	2.9	2.3	3.0	3.3	2.8	3.0
Ouges	-	-	-	-	-	-
Chevigny-Saint-Sauveur (15 avis)	3.9	3.9	3.9	<b>4.2</b>	3.8	3.9
Quetigny (15 avis)	3.6	2.8	3.7	<b>4.0</b>	3.3	<b>4.1</b>
Bretenière	-	-	-	-	-	-
Fauverney	-	-	-	-	-	-
Magny-sur-Tille (1 avis)	<b>4.0</b>	<b>4.0</b>	<b>4.0</b>	<b>4.0</b>	<b>4.0</b>	<b>4.0</b>
Saint-Apollinaire (3 avis)	<b>4.5</b>	<b>4.3</b>	<b>4.0</b>	<b>4.7</b>	<b>5.0</b>	<b>4.3</b>
Rouvres-en-Plaine (1 avis)	2.0	<b>4.0</b>	2.0	<b>1.0</b>	3.0	<b>0.0</b>
Fénay (1 avis)	3.6	<b>4.0</b>	3.0	<b>4.0</b>	<b>4.0</b>	3.0
Izier	-	-	-	-	-	-
Bressey-sur-Tille	-	-	-	-	-	-
Couternon (3 avis)	3.4	<b>4.3</b>	<b>4.3</b>	3.3	2.7	2.3



# Vous aimez votre ville ? Notez-la !

Et faites-nous part de vos remarques constructives



Avec

**BIEN** dans ma **VILLE** 