



Version web

Ville de Semur-en-Auxois

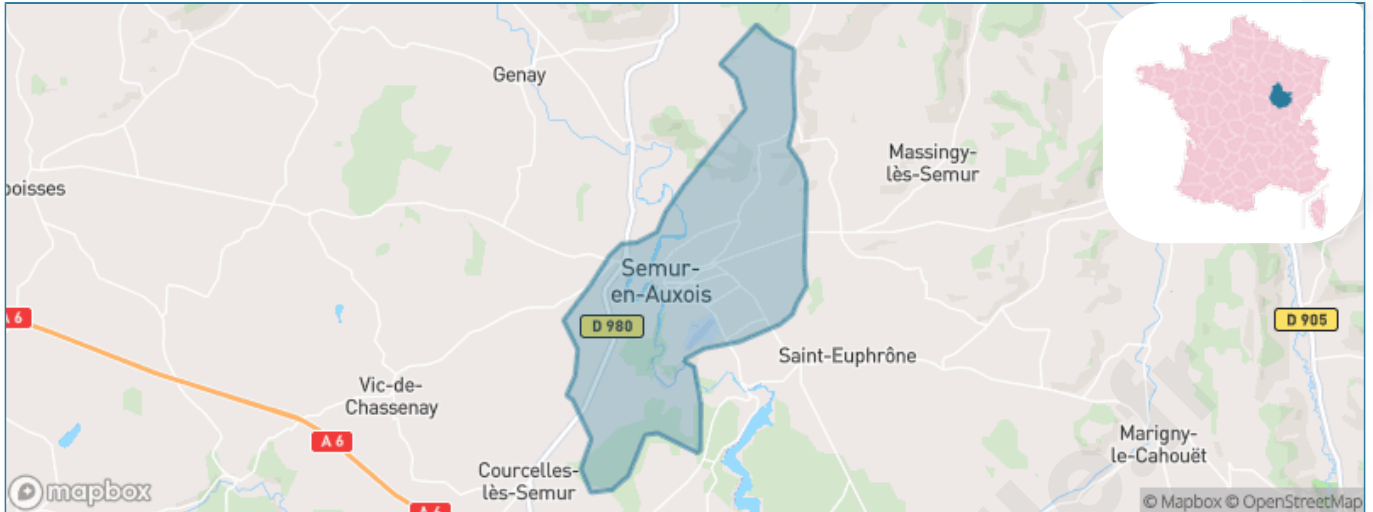
Présenté par

BIEN dans
ma **VILLE** 

Sommaire

Situation géographique	3
Statistiques sur la population	4
Evolution du nombre d'habitants	4
Tranche d'âge	5
0-14 ans	5
15-29 ans	5
30-44 ans	5
45-59 ans	5
60-74 ans	5
75-89 ans	5
90 ans et +	5
Activité professionnelle	5
Agriculteurs	5
Artisans, Commerçants	5
Cadres et sup.	5
Professions intermédiaires	5
Employé	5
Ouvrier	5
Retraité	5
Autres	5
Niveau de diplôme	6
Sans diplôme ou CEP	6
Brevet, BEPC, DNB	6
CAP-BEP ou équivalent	6
BAC ou équivalent	6
BAC+2	6
BAC+3 ou +4	6
BAC+5 ou plus	6
Composition des ménages	6
Couple sans enfant	6
Couple avec enfant(s)	6
Famille monoparentale	6
Colocation / Autre	6
Personnes seules	6
Profil électoraux	7
Premier tour	7
Sécurité	8
Evolution du nombre d'infractions	8
Pour comparer	9
Services à la population	10
Commerce	10
Éducation	10
Villes autour de Semur-en-Auxois	11
Avis sur la ville de Semur-en-Auxois	12
Moyenne par critère	12
Villes autour de Semur-en-Auxois	12
Répartition des avis par note	12
Répartition des avis par note	12

Situation géographique



i Informations clés

- **Région** : Bourgogne-Franche-Comté
- **Département** : Côte-d'or
- **Code postal** : 21140
- **Superficie** : 19 km²

RÉGION
BOURGOGNE
FRANCHE
COMTE

Côte
d'Or
LE DÉPARTEMENT



Statistiques sur la population



Nombre d'habitants

3 986



Age moyen

45 ans



Pop active

41.9%



Taux chômage

7.6%



Pop densité

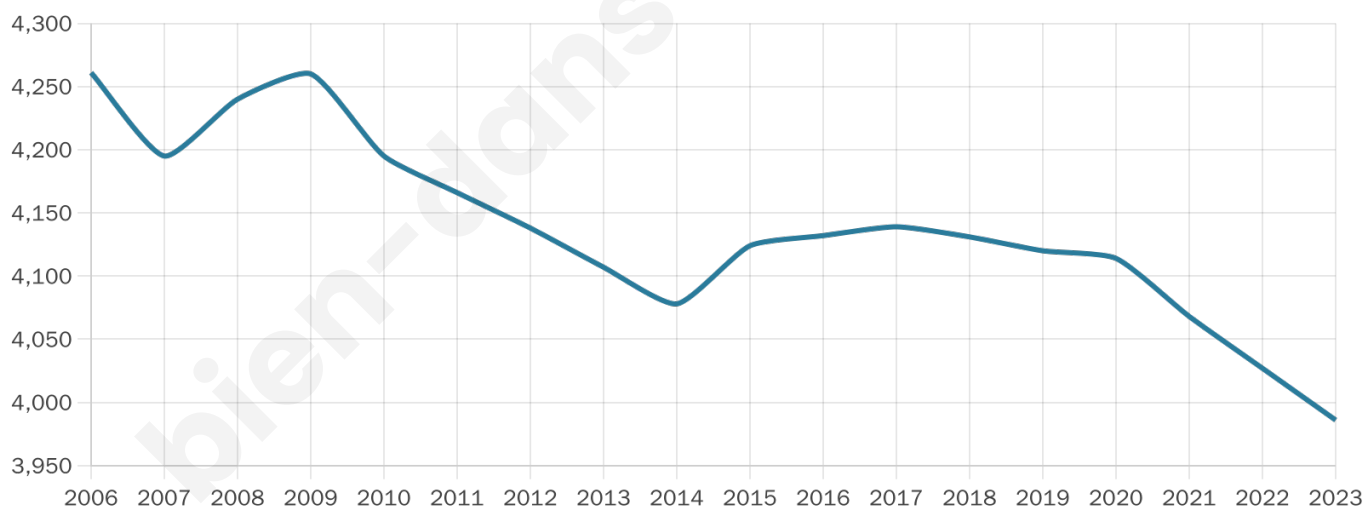
210 h/km²



Revenu moyen

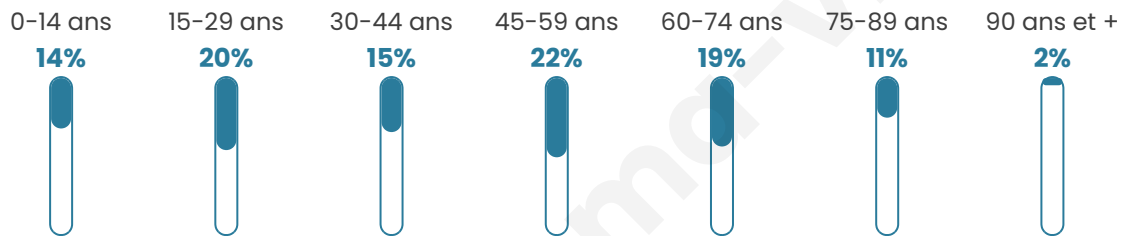
22 040 €/an

Evolution du nombre d'habitants

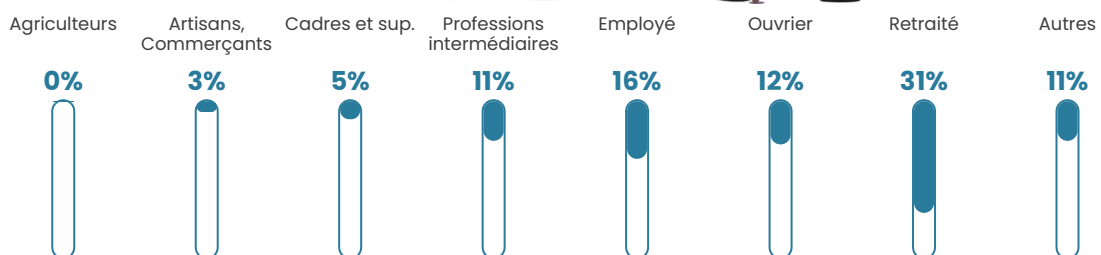


Sources : Institut national de la statistique et des études économiques (insee) selon Les dernières parutions officielles de 2024 portant sur les années 2020, 2021 et 2022.


Tranche d'âge




Activité professionnelle



Niveau de diplôme















Composition des ménages





Profils électoraux

Premier tour

	Emmanuel MACRON	29.96 %
	Marine LE PEN	22.70 %
	Jean-Luc MÉLENCHON	20.09 %
	Éric ZEMMOUR	5.47 %
	Valérie PÉCRESSÉ	5.28 %
	Yannick JADOT	4.26 %
	Jean LASSALLE	3.34 %
	Fabien ROUSSEL	2.81 %
	Anne HIDALGO	2.42 %
	Nicolas DUPONT- AIGNAN	1.50 %
	Nathalie ARTHAUD	1.16 %
	Philippe POUTOU	1.02 %

Second tour

	Emmanuel MACRON	59,55 %
	Marine LE PEN	40,45 %

2 842 inscrits

Participation : 72.38%

Votes blancs : 6.85%

Votes nuls : 3.6%

2 842 inscrits

Participation : 74.45%

Votes blancs : 1.84%

Votes nuls : 0.52%

Sécurité



Agressions physiques / sexuelles

54



Cambriolages

7



Vols / dégradations

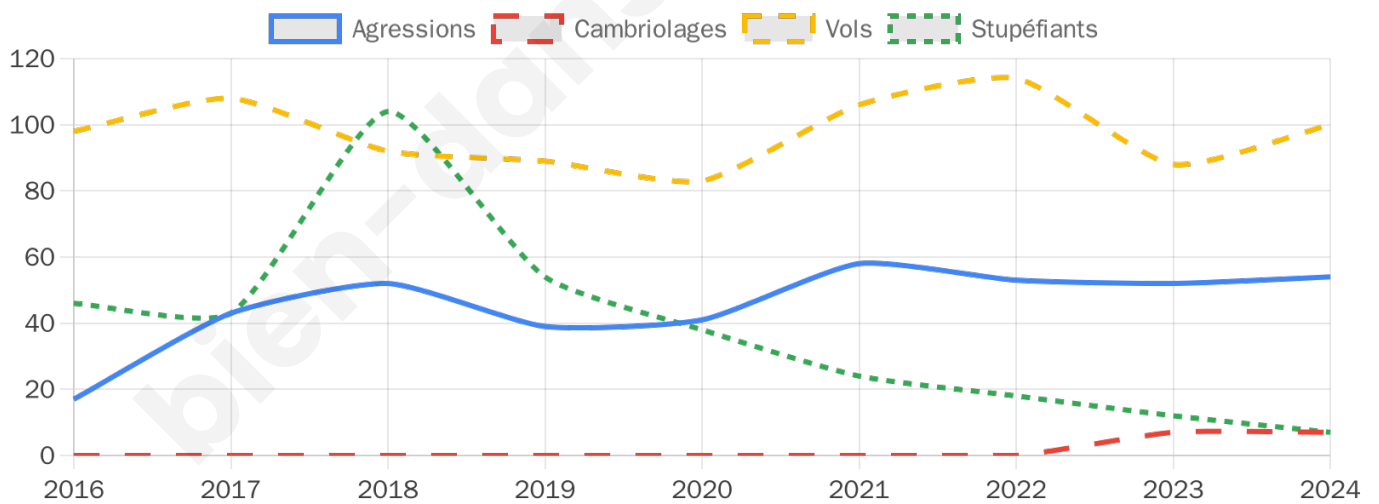
100



Stupéfiants

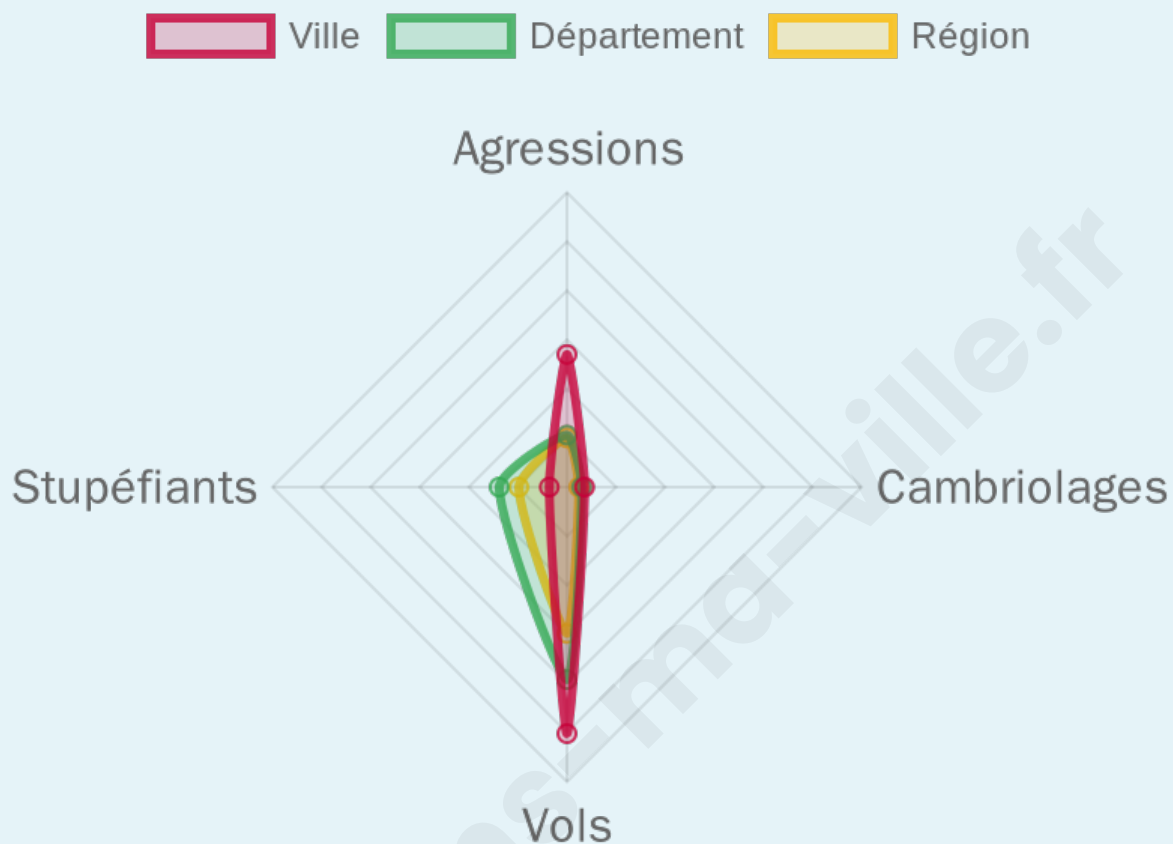
7

Evolution du nombre d'infractions



Pour comparer

(en proportion du nombre d'habitants)



Sources : Bases statistiques communale, départementale et régionale de la délinquance enregistrée par la police et la gendarmerie nationales selon les dernières parutions officielles de 2025 portant sur l'année 2024 ([data.gouv](https://data.gouv.fr)).

Agressions physiques / sexuelles : Violences sexuelles, coups et blessures volontaires intrafamiliaux, coups et blessures volontaires, autres coups, blessures volontaires et vols violents sans arme.

Cambriolages : Cambriolages de logements.

Vols : Vols avec armes, vols d'accessoires sur véhicules, vols dans les véhicules, vols de véhicules, vols sans violence contre des personnes, destructions, dégradations volontaires et escroqueries.

Stupéfiants : Trafic de stupéfiants dont (AFD) et usage de stupéfiants.

Services à la population



Commerce

Hypermarché	2
Supermarché	1
Superette	4
Boulangerie	3
Boucherie	1
Restaurant	16
Garage	10
Station-service	3
Banque	6
La poste	X <u>Venarey-les-Laumes</u> 11km
Coiffeur	10
Tabac	X <u>Précy-sous-Thil</u> 12km
Bars / discothèque	6
Bibliothèque	X <u>Mont-Saint-Jean</u> 23km
Cinéma	1
Vétérinaire	4



Santé

Pharmacie	2
Hôpital	2
Laboratoire d'analyses médicales	X <u>Montbard</u> 15km
Etablissement pour handicapé	4
EHPA	1
Médecin	6
Dentiste	3
Chirurgien	X <u>Jailly-les-Moulins</u> 20km
Dermatologue	1
Anesthésiste	X <u>Talant</u> 54km
Gastro-entérologue	1
Gynécologue	X <u>Pouilly-en-Auxois</u> 31km
Cancérologue	X <u>Auxerre</u> 66km
Neurologue	X <u>Dijon</u> 56km
Ophthalmologue	X <u>Tonnerre</u> 49km
ORL	X <u>Tonnerre</u> 48km
Cardiologue	X <u>Montbard</u> 15km
Pédiatre	X <u>Châtillon-sur-Seine</u> 45km
Pneumologue	X <u>Montbard</u> 15km
Psychologue	X <u>Montbard</u> 15km
Radiologue	X <u>Avallon</u> 32km
Rhumatologue	X <u>Tonnerre</u> 49km
Sage-femme	X <u>Venarey-les-Laumes</u> 11km



Éducation

Crèche	2
Ecole maternelle Public	2
Ecole maternelle Privé	X <u>Domrémy-la-Pucelle</u> 146km
Ecole primaire Public	2
Ecole primaire Privé	1
Collège Public	1
Collège Privé	1
Lycée Public	1
Lycée Privé	X <u>Saulieu</u> 25km

Sources : Base Sirene des entreprises et de leurs établissements selon les dernières parutions officielles de 2025 portant sur l'année 2024 ([data.gouv](#)). Liste, localisation et tarifs des professionnels de santé selon les dernières parutions officielles de 2025 portant sur l'année 2024 ([opendatasoft](#)) et FINESX Extraction du Fichier des établissements selon les dernières parutions officielles de 2025 portant sur l'année 2024 ([data.gouv](#)). Adresse et géolocalisation des établissements d'enseignement du premier et second degrés selon les dernières parutions officielles de 2025 portant sur l'année 2024 ([data.education.gouv](#))

Villes autour de Semur-en-Auxois

Ville	Habitants	Superficie	Pop densité	Pop active	Taux chômage	Revenu moyen	Prix immobilier
Pont-et-Massène	187	6 km ²	31 h/km ²	47.6%	3.7%	27 370 €/an	1 674 €/m ²
Saint-Euphrône	225	11 km ²	20 h/km ²	45.8%	2.2%	22 870 €/an	1 500 €/m ²
Millery	410	20 km ²	21 h/km ²	46.1%	3.2%	24 620 €/an	2 019 €/m ²
Villars-et-Villenotte	166	7 km ²	24 h/km ²	47.6%	2.4%	31 110 €/an	944 €/m ²
Juilly	41	4 km ²	10 h/km ²	51.2%	0%	NC	NC
Courcelles-lès-Semur	221	12 km ²	18 h/km ²	52.9%	3.2%	23 780 €/an	1 068 €/m ²
Genay	370	13 km ²	28 h/km ²	47.8%	4.9%	22 470 €/an	2 498 €/m ²
Massingy-lès-Semur	151	8 km ²	19 h/km ²	58.3%	1.3%	23 300 €/an	1 100 €/m ²
Vic-de-Chassenay	207	26 km ²	8 h/km ²	45.9%	2.9%	25 060 €/an	909 €/m ²
Le Val-Larrey	275	20 km ²	14 h/km ²	45.5%	3.3%	21 630 €/an	1 118 €/m ²
Souhey	82	2 km ²	41 h/km ²	45.1%	0%	NC	7 306 €/m ²
Champ-d'Oiseau (1 avis)	113	4 km ²	28 h/km ²	52.2%	4.4%	21 780 €/an	1 646 €/m ²
Montigny-sur-Armançon	158	8 km ²	20 h/km ²	48.1%	3.2%	25 320 €/an	1 273 €/m ²
Villaines-les-Prévôtes	140	10 km ²	14 h/km ²	47.1%	1.4%	27 410 €/an	724 €/m ²
Lantilly	97	9 km ²	11 h/km ²	47.4%	3.1%	24 140 €/an	1 818 €/m ²

Avis sur la ville de Semur-en-Auxois



Moyenne par critère



Villes autour de Semur-en-Auxois

Ville	Note globale	Sécurité	Éducation	Sport Loisir	Environnement	Vie pratique
Pont-et-Massène	-	-	-	-	-	-
Saint-Euphrône	-	-	-	-	-	-
Millery	-	-	-	-	-	-
Villars-et-Villenotte	-	-	-	-	-	-
Jully	-	-	-	-	-	-
Courcelles-lès-Semur	-	-	-	-	-	-
Genay	-	-	-	-	-	-
Massingy-lès-Semur	-	-	-	-	-	-
Vic-de-Chassenay	-	-	-	-	-	-
Le Val-Larrey	-	-	-	-	-	-
Souhey	-	-	-	-	-	-
Champ-d'Oiseau (1 avis)	2.8	5.0	3.0	0.0	4.0	2.0
Montigny-sur-Armançon	-	-	-	-	-	-
Villaines-les-Prévôtes	-	-	-	-	-	-
Lantilly	-	-	-	-	-	-



Vous aimez votre ville ? Notez-la !

Et faites-nous part de vos remarques constructives



Avec

BIEN dans ma **VILLE** 