



Version web

# Ville de Sempigny

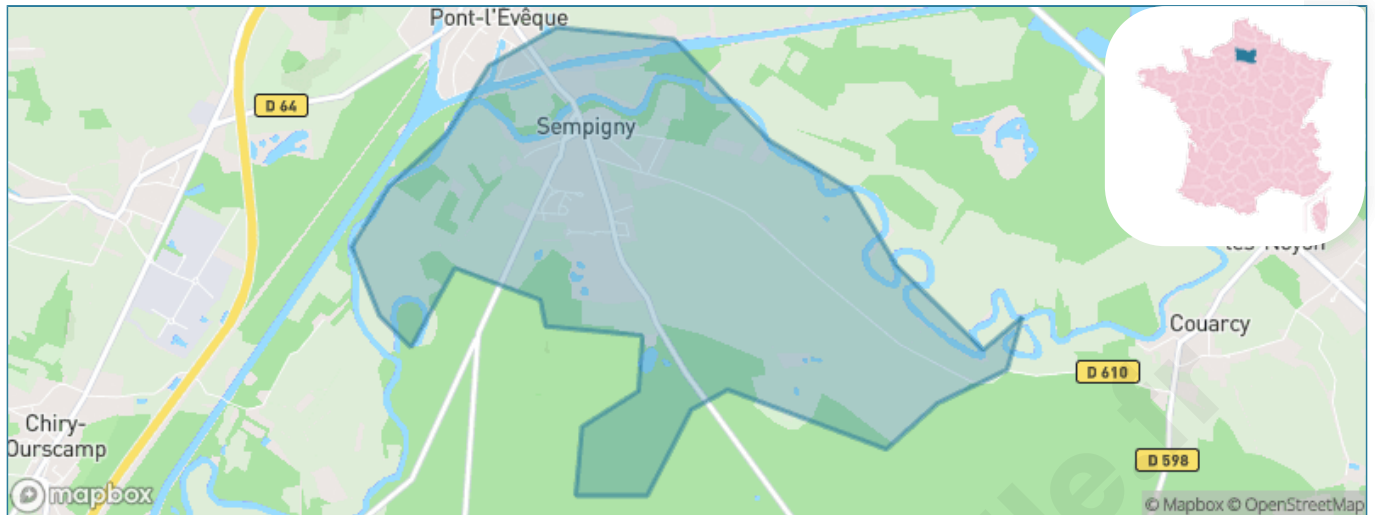
Présenté par

**BIEN** dans  
ma **VILLE** 

# Sommaire

Situation géographique .....	3
Statistiques sur la population .....	4
Evolution du nombre d'habitants .....	4
Tranche d'âge .....	5
0-14 ans .....	5
15-29 ans .....	5
30-44 ans .....	5
45-59 ans .....	5
60-74 ans .....	5
75-89 ans .....	5
90 ans et + .....	5
Activité professionnelle .....	5
Agriculteurs .....	5
Artisans, Commerçants .....	5
Cadres et sup. ....	5
Professions intermédiaires .....	5
Employé .....	5
Ouvrier .....	5
Retraité .....	5
Autres .....	5
Niveau de diplôme .....	6
Sans diplôme ou CEP .....	6
Brevet, BEPC, DNB .....	6
CAP-BEP ou équivalent .....	6
BAC ou équivalent .....	6
BAC+2 .....	6
BAC+3 ou +4 .....	6
BAC+5 ou plus .....	6
Composition des ménages .....	6
Couple sans enfant .....	6
Couple avec enfant(s) .....	6
Famille monoparentale .....	6
Colocation / Autre .....	6
Personnes seules .....	6
Profil électoraux .....	7
Premier tour .....	7
Sécurité .....	8
Evolution du nombre d'infractions .....	8
Pour comparer .....	9
Services à la population .....	10
Commerce .....	10
Éducation .....	10
Villes autour de Sempigny .....	11
Avis sur la ville de Sempigny .....	12
Moyenne par critère .....	12
Villes autour de Sempigny .....	12
Répartition des avis par note .....	12
Répartition des avis par note .....	12

# Situation géographique



## i Informations clés

- **Région** : Hauts-de-France
- **Département** : Oise
- **Code postal** : 60400
- **Superficie** : 4 km<sup>2</sup>



# Statistiques sur la population



Nombre d'habitants

**760**



Age moyen

**44 ans**



Pop active

**42.9%**



Taux chômage

**11.9%**



Pop densité

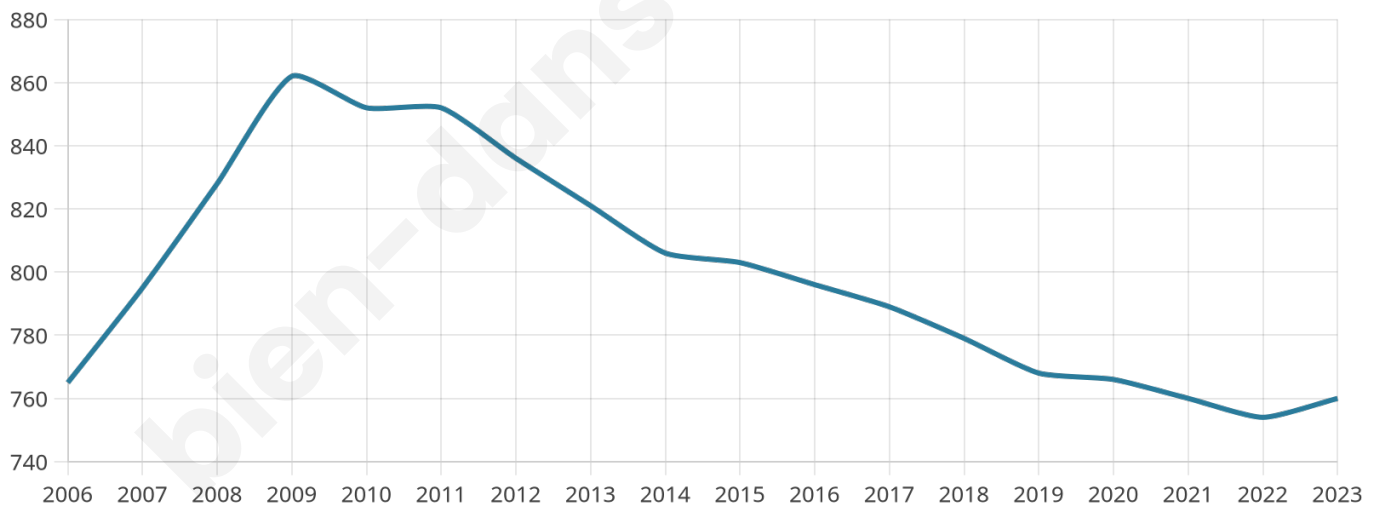
**190 h/km<sup>2</sup>**



Revenu moyen

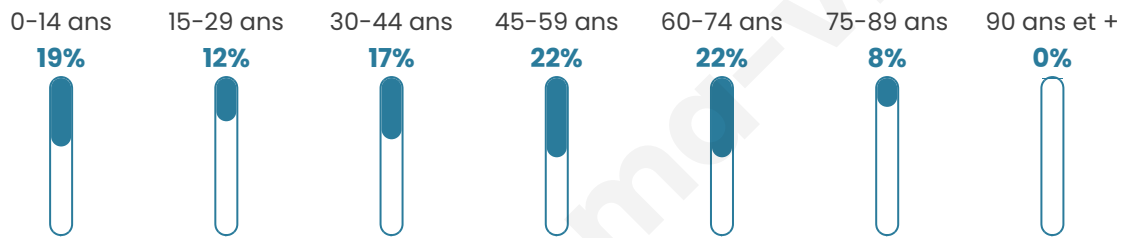
**22 380 €/an**

## Evolution du nombre d'habitants

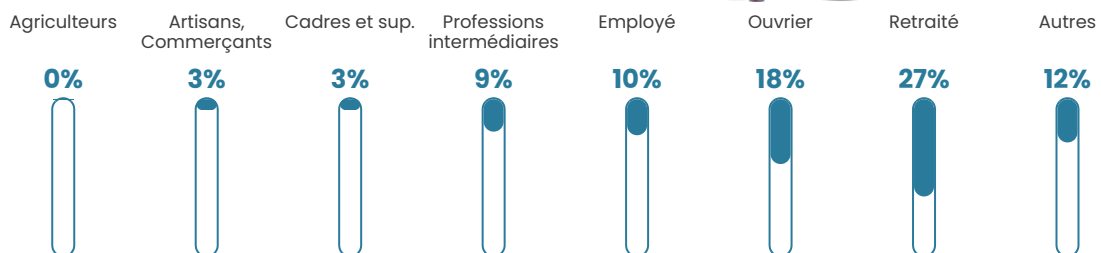


Sources : Institut national de la statistique et des études économiques (insee) selon Les dernières parutions officielles de 2024 portant sur les années 2020, 2021 et 2022.

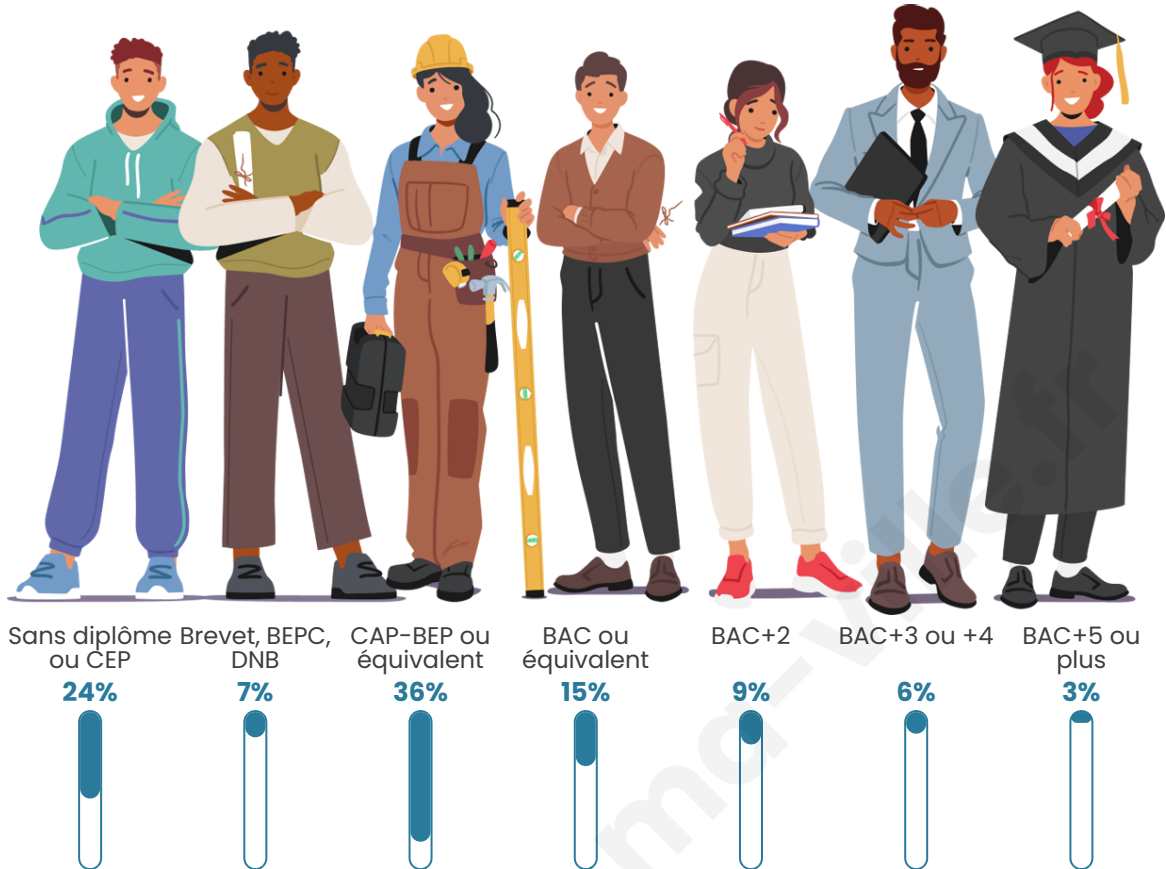
## Tranche d'âge




## Activité professionnelle



## Niveau de diplôme










## Composition des ménages



# Profils électoraux



## Premier tour

	Marine LE PEN	35.24 %
	Emmanuel MACRON	26.11 %
	Jean-Luc MÉLENCHON	12.53 %
	Éric ZEMMOUR	9.13 %
	Valérie PÉCRESE	4.25 %
	Jean LASSALLE	2.76 %
	Nicolas DUPONT-AIGNAN	2.76 %
	Fabien ROUSSEL	2.34 %
	Yannick JADOT	2.34 %
	Nathalie ARTHAUD	1.70 %
	Anne HIDALGO	0.42 %
	Philippe POUTOU	0.42 %

### 598 inscrits

Participation : 80.1%  
Votes blancs : 1.25%  
Votes nuls : 0.42%

## Second tour

	Emmanuel MACRON	42,5 %
	Marine LE PEN	57,5 %

### 597 inscrits

Participation : 80.23%  
Votes blancs : 6.47%  
Votes nuls : 1.67%

# Sécurité



Agressions physiques / sexuelles

0



Cambriolages

0



Vols / dégradations

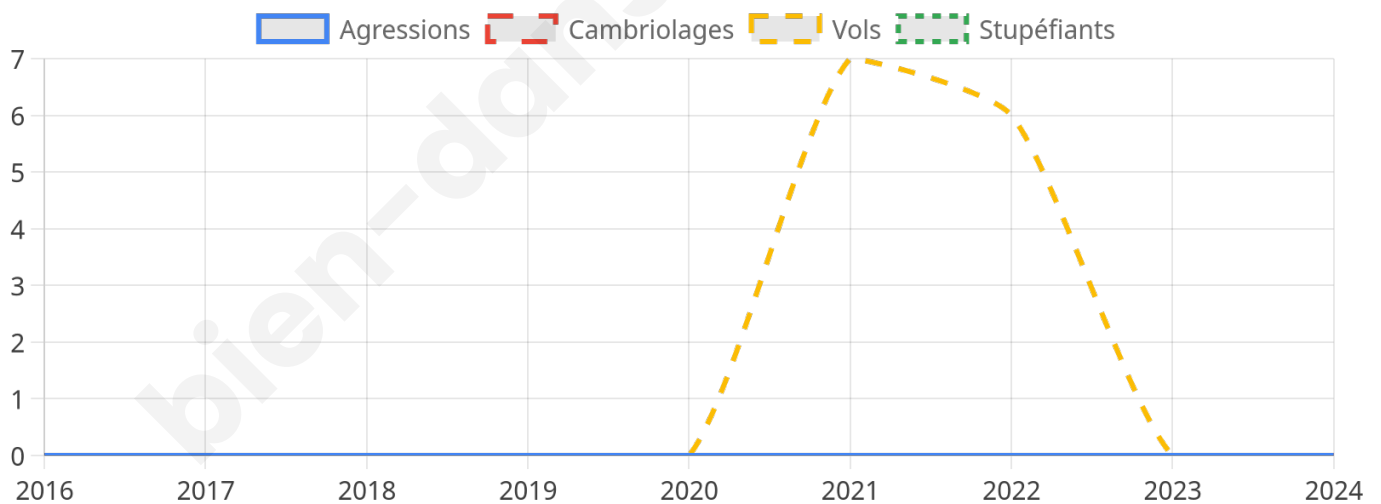
0



Stupéfiants

0

## Evolution du nombre d'infractions



## Pour comparer

(en proportion du nombre d'habitants)



Sources : Bases statistiques communale, départementale et régionale de la délinquance enregistrée par la police et la gendarmerie nationales selon les dernières parutions officielles de 2025 portant sur l'année 2024 ([data.gouv](https://data.gouv.fr)).

Agressions physiques / sexuelles : Violences sexuelles, coups et blessures volontaires intrafamiliaux, coups et blessures volontaires, autres coups, blessures volontaires et vols violents sans arme.

Cambriolages : Cambriolages de logements.

Vols : Vols avec armes, vols d'accessoires sur véhicules, vols dans les véhicules, vols de véhicules, vols sans violence contre des personnes, destructions, dégradations volontaires et escroqueries.

Stupéfiants : Trafic de stupéfiants dont (AFD) et usage de stupéfiants.

# Services à la population



## Commerce

Hypermarché	X <a href="#">Noyon</a> 4km
Supermarché	X <a href="#">Noyon</a> 3km
Superette	X <a href="#">Noyon</a> 3km
Boulangerie	X <a href="#">Pont-l'Évêque</a> 2km
Boucherie	X <a href="#">Noyon</a> 4km
Restaurant	X <a href="#">Pont-l'Évêque</a> 2km
Garage	<b>1</b>
Station-service	X <a href="#">Noyon</a> 4km
Banque	X <a href="#">Noyon</a> 3km
La poste	<b>2</b>
Coiffeur	<b>1</b>
Tabac	X <a href="#">Rethondes</a> 15km
Bars / discothèque	<b>1</b>
Bibliothèque	X <a href="#">Crisolles</a> 8km
Cinéma	X <a href="#">Noyon</a> 3km
Vétérinaire	X <a href="#">Noyon</a> 3km



## Santé

Pharmacie	X <a href="#">Pont-l'Évêque</a> 2km
Hôpital	X <a href="#">Noyon</a> 4km
Laboratoire d'analyses médicales	X <a href="#">Noyon</a> 3km
Etablissement pour handicapé	X <a href="#">Noyon</a> 3km
EHPA	X <a href="#">Noyon</a> 3km
Médecin	X <a href="#">Noyon</a> 3km
Dentiste	X <a href="#">Noyon</a> 3km
Chirurgien	X <a href="#">Noyon</a> 4km
Dermatologue	X <a href="#">Quierzy</a> 11km
Anesthésiste	X <a href="#">Noyon</a> 4km
Gastro-entérologue	X <a href="#">Chauny</a> 19km
Gynécologue	X <a href="#">Noyon</a> 4km
Cancérologue	X <a href="#">Chauny</a> 17km
Neurologue	X <a href="#">Compiègne</a> 20km
Ophtalmologue	X <a href="#">Noyon</a> 4km
ORL	X <a href="#">Noyon</a> 4km
Cardiologue	X <a href="#">Noyon</a> 4km
Pédiatre	X <a href="#">Noyon</a> 3km
Pneumologue	X <a href="#">Chauny</a> 17km
Psychologue	X <a href="#">Chauny</a> 18km
Radiologue	X <a href="#">Noyon</a> 4km
Rhumatologue	X <a href="#">Cuise-la-Motte</a> 16km
Sage-femme	X <a href="#">Ribécourt-Dreslincourt</a> 7km



## Éducation

Crèche	X <a href="#">Noyon</a> 3km
Ecole maternelle Public	X <a href="#">Pont-l'Évêque</a> 2km
Ecole maternelle Privé	X <a href="#">Soissons</a> 31km
Ecole primaire Public	<b>1</b>
Ecole primaire Privé	X <a href="#">Noyon</a> 3km
Collège Public	X <a href="#">Noyon</a> 4km
Collège Privé	X <a href="#">Noyon</a> 3km
Lycée Public	X <a href="#">Noyon</a> 4km
Lycée Privé	X <a href="#">Chauny</a> 17km

Sources : Base Sirene des entreprises et de leurs établissements selon les dernières parutions officielles de 2025 portant sur l'année 2024 ([data.gouv](#)). Liste, localisation et tarifs des professionnels de santé selon les dernières parutions officielles de 2025 portant sur l'année 2024 ([opendatasoft](#)) et FINISS Extraction du Fichier des établissements selon les dernières parutions officielles de 2025 portant sur l'année 2024 ([data.gouv](#)). Adresse et géolocalisation des établissements d'enseignement du premier et second degrés selon les dernières parutions officielles de 2025 portant sur l'année 2024 ([data.education.gouv](#))

## Villes autour de Sempigny

Ville	Habitants	Superficie	Pop densité	Pop active	Taux chômage	Revenu moyen	Prix immobilier
Pont-l'Évêque (1 avis)	648	1 km <sup>2</sup>	648 h/km <sup>2</sup>	48.1%	9%	20 610 €/an	1 661 €/m <sup>2</sup>
Larbroye	505	2 km <sup>2</sup>	253 h/km <sup>2</sup>	47.1%	8.7%	21 920 €/an	791 €/m <sup>2</sup>
Pontoise-lès-Noyon	427	6 km <sup>2</sup>	71 h/km <sup>2</sup>	48.5%	7.3%	23 240 €/an	952 €/m <sup>2</sup>
Ville	741	6 km <sup>2</sup>	124 h/km <sup>2</sup>	49.4%	4.2%	24 190 €/an	1 006 €/m <sup>2</sup>
Passel	271	3 km <sup>2</sup>	90 h/km <sup>2</sup>	41.7%	4.4%	23 220 €/an	1 768 €/m <sup>2</sup>
Noyon (16 avis)	12 971	18 km <sup>2</sup>	721 h/km <sup>2</sup>	39.6%	9.7%	17 740 €/an	1 364 €/m <sup>2</sup>
Carlepont (2 avis)	1 393	19 km <sup>2</sup>	73 h/km <sup>2</sup>	48.5%	5.4%	22 980 €/an	1 442 €/m <sup>2</sup>
Chiry-Ourscamp (1 avis)	1 093	13 km <sup>2</sup>	84 h/km <sup>2</sup>	51.9%	7%	22 770 €/an	1 601 €/m <sup>2</sup>
Morlincourt (2 avis)	500	3 km <sup>2</sup>	167 h/km <sup>2</sup>	48.4%	6.8%	23 920 €/an	1 301 €/m <sup>2</sup>
Porquéricourt	416	3 km <sup>2</sup>	139 h/km <sup>2</sup>	46.9%	6.7%	22 560 €/an	1 406 €/m <sup>2</sup>
Vauchelles	246	2 km <sup>2</sup>	123 h/km <sup>2</sup>	50.4%	4.9%	21 970 €/an	1 392 €/m <sup>2</sup>
Varesnes	367	9 km <sup>2</sup>	41 h/km <sup>2</sup>	48.8%	7.1%	24 480 €/an	1 727 €/m <sup>2</sup>
Salency (2 avis)	897	7 km <sup>2</sup>	128 h/km <sup>2</sup>	40.8%	3.7%	24 530 €/an	1 473 €/m <sup>2</sup>
Pimprez	848	9 km <sup>2</sup>	94 h/km <sup>2</sup>	51.8%	4.6%	24 030 €/an	1 378 €/m <sup>2</sup>
Genvry	317	5 km <sup>2</sup>	63 h/km <sup>2</sup>	51.4%	7.9%	24 400 €/an	2 396 €/m <sup>2</sup>

# Avis sur la ville de Sempigny



## Moyenne par critère



## Villes autour de Sempigny

Ville	Note globale	Sécurité	Éducation	Sport Loisir	Environnement	Vie pratique
Pont-l'Évêque (1 avis)	<b>4.8</b>	<b>5.0</b>	<b>5.0</b>	<b>4.0</b>	<b>5.0</b>	<b>5.0</b>
Larbroye	-	-	-	-	-	-
Pontoise-lès-Noyon	-	-	-	-	-	-
Ville	-	-	-	-	-	-
Passel	-	-	-	-	-	-
Noyon (16 avis)	2.2	1.6	3.3	2.8	2.0	<b>1.3</b>
Carlepont (2 avis)	2.7	3.5	3.0	2.0	3.5	<b>1.5</b>
Chiry-Ourscamp (1 avis)	3.4	3.0	<b>4.0</b>	<b>5.0</b>	3.0	2.0
Morlincourt (2 avis)	3.4	<b>4.5</b>	<b>4.0</b>	2.0	<b>4.0</b>	2.5
Porquéricourt	-	-	-	-	-	-
Vauchelles	-	-	-	-	-	-
Varesnes	-	-	-	-	-	-
Salency (2 avis)	<b>4.2</b>	<b>4.0</b>	<b>4.5</b>	<b>4.5</b>	<b>4.5</b>	3.5
Pimprez	-	-	-	-	-	-
Genvry	-	-	-	-	-	-



# **Vous aimez votre ville ? Notez-la !**

Et faites-nous part de vos remarques constructives



Avec

**BIEN** dans ma **VILLE** 