



Version web

# Ville de Semoutiers- Montsaon

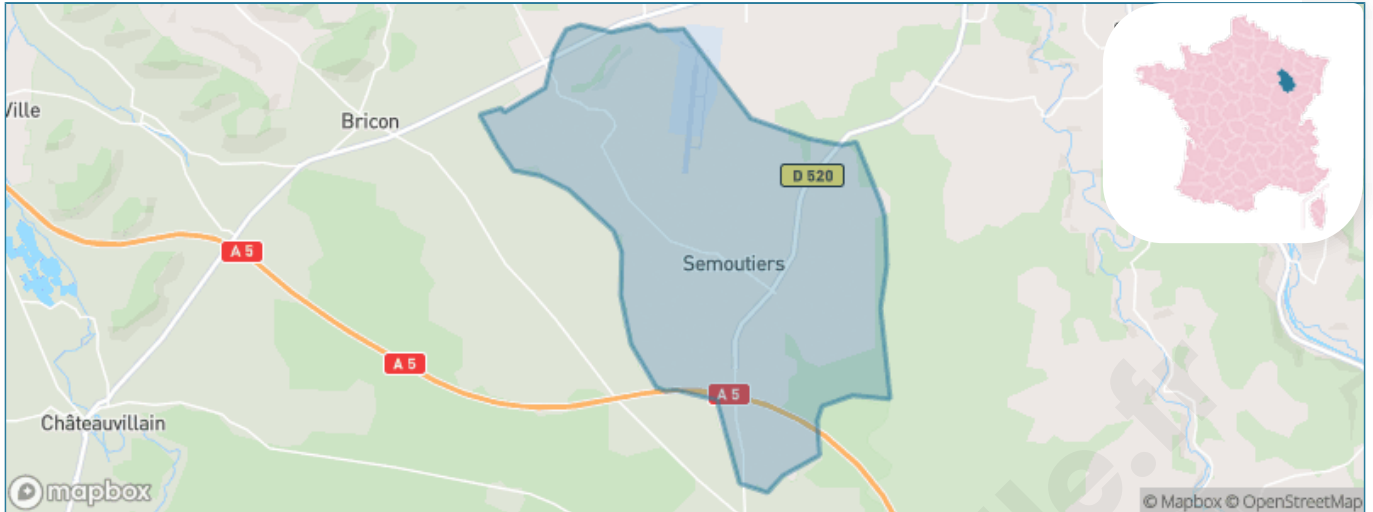
Présenté par

**BIEN** dans  
ma **VILLE** 

# Sommaire

Situation géographique .....	3
Statistiques sur la population .....	4
Evolution du nombre d'habitants .....	4
Tranche d'âge .....	5
0-14 ans .....	5
15-29 ans .....	5
30-44 ans .....	5
45-59 ans .....	5
60-74 ans .....	5
75-89 ans .....	5
90 ans et + .....	5
Activité professionnelle .....	5
Agriculteurs .....	5
Artisans, Commerçants .....	5
Cadres et sup. ....	5
Professions intermédiaires .....	5
Employé .....	5
Ouvrier .....	5
Retraité .....	5
Autres .....	5
Niveau de diplôme .....	6
Sans diplôme ou CEP .....	6
Brevet, BEPC, DNB .....	6
CAP-BEP ou équivalent .....	6
BAC ou équivalent .....	6
BAC+2 .....	6
BAC+3 ou +4 .....	6
BAC+5 ou plus .....	6
Composition des ménages .....	6
Couple sans enfant .....	6
Couple avec enfant(s) .....	6
Famille monoparentale .....	6
Colocation / Autre .....	6
Personnes seules .....	6
Profils électoraux .....	7
Premier tour .....	7
Sécurité .....	8
Evolution du nombre d'infractions .....	8
Pour comparer .....	9
Services à la population .....	10
Commerce .....	10
Éducation .....	10
Villes autour de Semoutiers-Montsaon .....	11

# Situation géographique



## i Informations clés

- **Région** : Grand Est
- **Département** : Haute-Marne
- **Code postal** : 52000
- **Superficie** : 27 km<sup>2</sup>



# Statistiques sur la population



Nombre d'habitants

**757**



Age moyen

**37 ans**



Pop active

**64.3%**



Taux chômage

**2.5%**



Pop densité

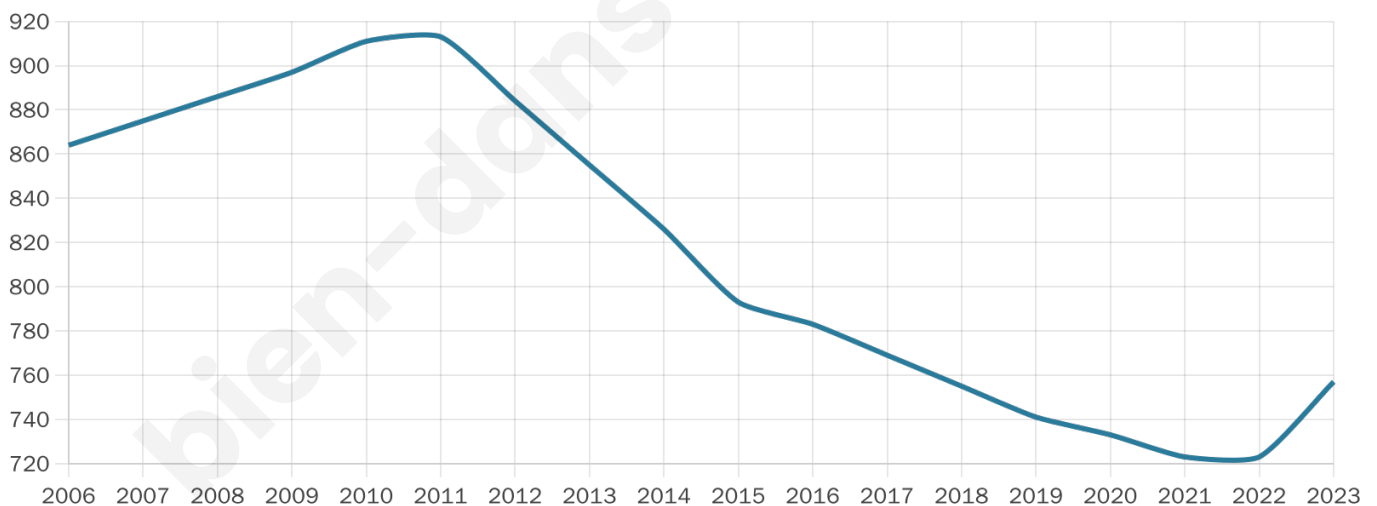
**28 h/km<sup>2</sup>**



Revenu moyen

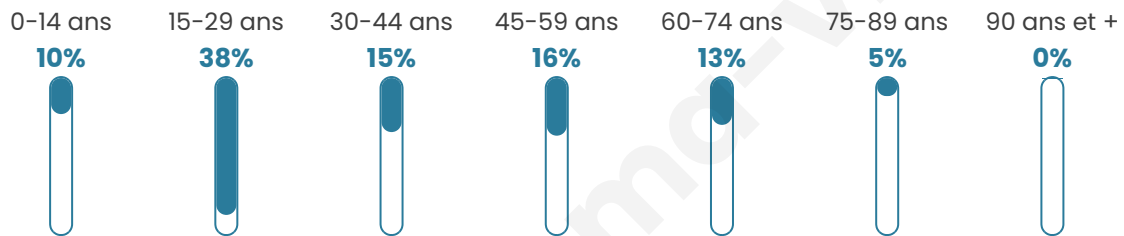
**25 840 €/an**

## Evolution du nombre d'habitants

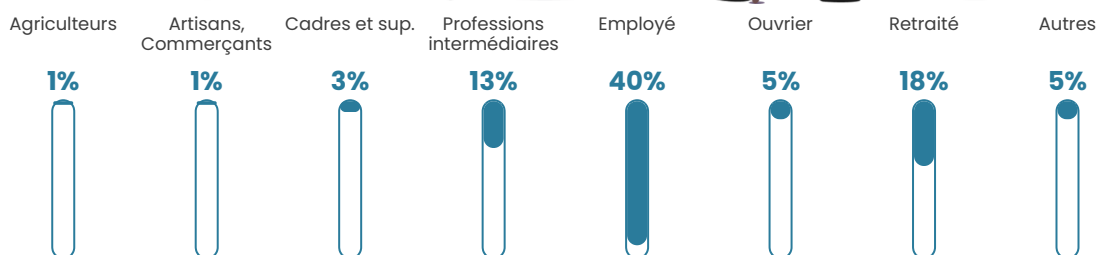


Sources : Institut national de la statistique et des études économiques (insee) selon Les dernières parutions officielles de 2024 portant sur les années 2020, 2021 et 2022.


## Tranche d'âge



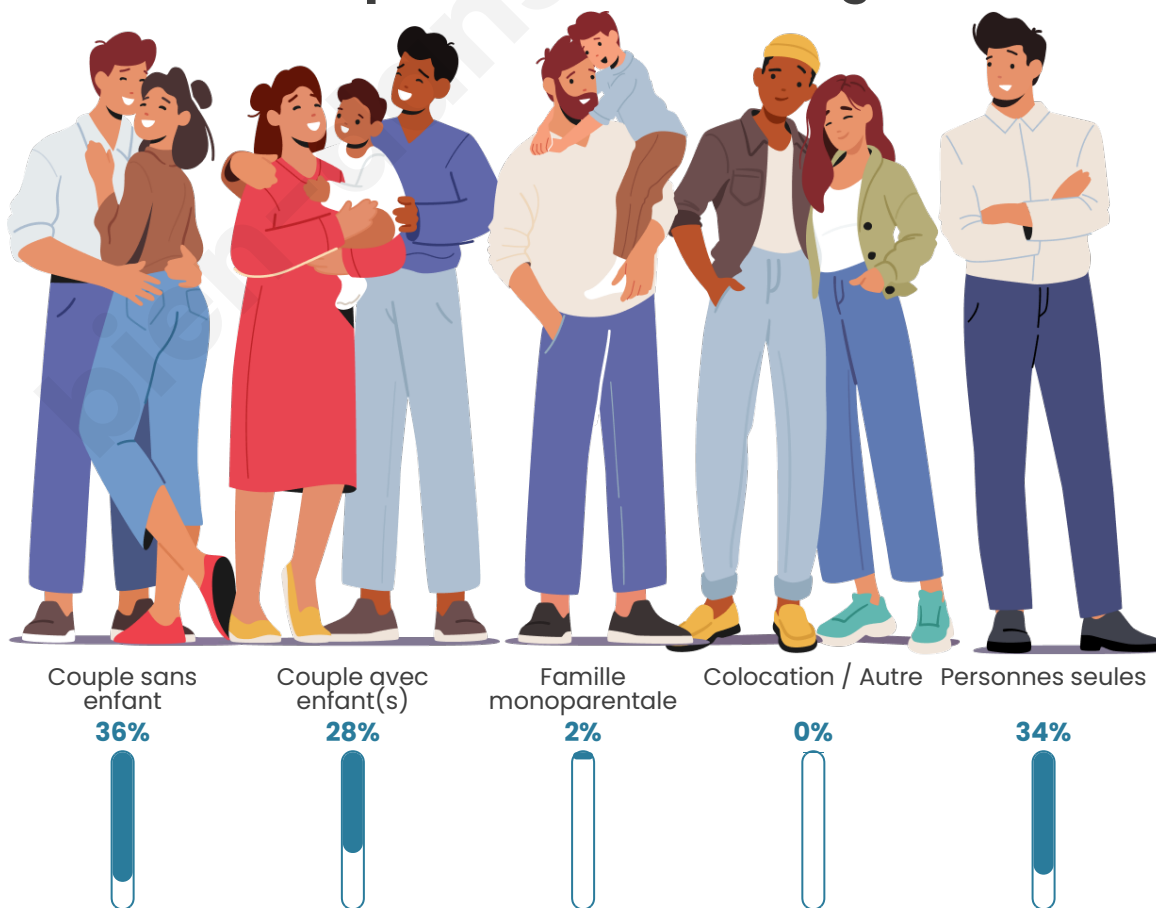
## Activité professionnelle



## Niveau de diplôme











## Composition des ménages



# Profils électoraux

## Premier tour

	Marine LE PEN	36.62 %
	Emmanuel MACRON	19.38 %
	Jean-Luc MÉLENCHON	13.85 %
	Éric ZEMMOUR	8.62 %
	Valérie PÉCRESSE	8.62 %
	Nicolas DUPONT-AIGNAN	4.31 %
	Yannick JADOT	3.08 %
	Jean LASSALLE	2.15 %
	Fabien ROUSSEL	1.85 %
	Anne HIDALGO	0.92 %
	Nathalie ARTHAUD	0.62 %
	Philippe POUTOU	0.00 %

### 412 inscrits

Participation : 80.58%

Votes blancs : 2.11%

Votes nuls : 0.00%

## Second tour

	Emmanuel MACRON	37,5 %
	Marine LE PEN	62,5 %

### 412 inscrits

Participation : 75.97%

Votes blancs : 8.63%

Votes nuls : 1.92%

# Sécurité



Agressions physiques / sexuelles

0



Cambriolages

0



Vols / dégradations

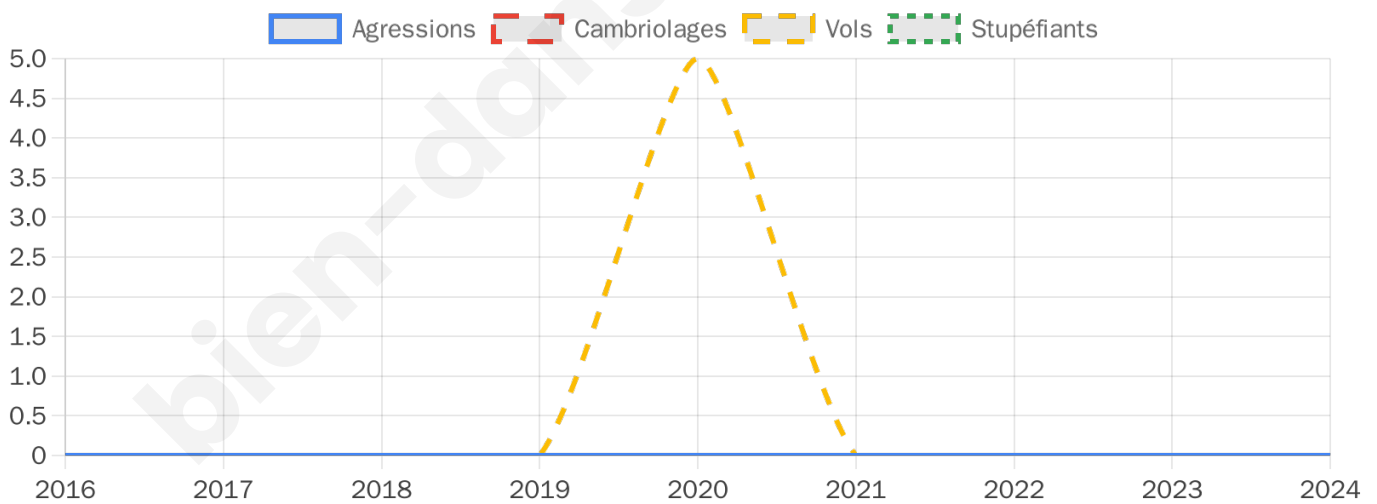
0



Stupéfiants

0

## Evolution du nombre d'infractions



## Pour comparer

(en proportion du nombre d'habitants)



Sources : Bases statistiques communale, départementale et régionale de la délinquance enregistrée par la police et la gendarmerie nationales selon les dernières parutions officielles de 2025 portant sur l'année 2024 ([data.gouv](https://data.gouv.fr)).

Agressions physiques / sexuelles : Violences sexuelles, coups et blessures volontaires intrafamiliaux, coups et blessures volontaires, autres coups, blessures volontaires et vols violents sans arme.

Cambriolages : Cambriolages de logements.

Vols : Vols avec armes, vols d'accessoires sur véhicules, vols dans les véhicules, vols de véhicules, vols sans violence contre des personnes, destructions, dégradations volontaires et escroqueries.

Stupéfiants : Trafic de stupéfiants dont (AFD) et usage de stupéfiants.

# Services à la population



## Commerce

Hypermarché	X <a href="#">Chaumont</a> 10km
Supermarché	X <a href="#">Chaumont</a> 7km
Superette	X <a href="#">Chaumont</a> 7km
Boulangerie	X <a href="#">Chaumont</a> 8km
Boucherie	X <a href="#">Chaumont</a> 7km
Restaurant	X <a href="#">Bricon</a> 6km
Garage	<b>2</b>
Station-service	X <a href="#">Chaumont</a> 9km
Banque	X <a href="#">Chaumont</a> 8km
La poste	X <a href="#">Chaumont</a> 7km
Coiffeur	X <a href="#">Villiers-le-Sec</a> 5km
Tabac	X <a href="#">Chaumont</a> 8km
Bars / discothèque	X <a href="#">Chaumont</a> 7km
Bibliothèque	X <a href="#">Chaumont</a> 9km
Cinéma	X <a href="#">Chaumont</a> 8km
Vétérinaire	X <a href="#">Chaumont</a> 8km



## Santé

Pharmacie	X <a href="#">Chaumont</a> 7km
Hôpital	X <a href="#">Chaumont</a> 9km
Laboratoire d'analyses médicales	X <a href="#">Chaumont</a> 8km
Etablissement pour handicapé	X <a href="#">Chaumont</a> 6km
EHPA	X <a href="#">Chaumont</a> 7km
Médecin	X <a href="#">Chaumont</a> 8km
Dentiste	X <a href="#">Chaumont</a> 8km
Chirurgien	X <a href="#">Chaumont</a> 9km
Dermatologue	X <a href="#">Langres</a> 29km
Anesthésiste	X <a href="#">Chaumont</a> 9km
Gastro-entérologue	X <a href="#">Langres</a> 30km
Gynécologue	X <a href="#">Chaumont</a> 9km
Cancérologue	X 0km
Neurologue	X <a href="#">Chaumont</a> 9km
Ophthalmologue	X <a href="#">Chaumont</a> 9km
ORL	X <a href="#">Chaumont</a> 9km
Cardiologue	X <a href="#">Chaumont</a> 9km
Pédiatre	X <a href="#">Châtillon-sur-Seine</a> 43km
Pneumologue	X <a href="#">Langres</a> 30km
Psychologue	X <a href="#">Chaumont</a> 8km
Radiologue	X <a href="#">Chaumont</a> 9km
Rhumatologue	X <a href="#">Chaumont</a> 9km
Sage-femme	X <a href="#">Chaumont</a> 8km



## Éducation

Crèche	X <a href="#">Chaumont</a> 7km
Ecole maternelle Public	X <a href="#">Chaumont</a> 8km
Ecole maternelle Privé	X <a href="#">Domrémy-la-Pucelle</a> 63km
Ecole primaire Public	<b>1</b>
Ecole primaire Privé	X <a href="#">Chaumont</a> 8km
Collège Public	X <a href="#">Chaumont</a> 7km
Collège Privé	X <a href="#">Chaumont</a> 7km
Lycée Public	X <a href="#">Chaumont</a> 7km
Lycée Privé	X <a href="#">Chaumont</a> 7km

Sources : Base Sirene des entreprises et de leurs établissements selon les dernières parutions officielles de 2025 portant sur l'année 2024 ([data.gouv](#)). Liste, localisation et tarifs des professionnels de santé selon les dernières parutions officielles de 2025 portant sur l'année 2024 ([opendatasoft](#)) et FINISS Extraction du Fichier des établissements selon les dernières parutions officielles de 2025 portant sur l'année 2024 ([data.gouv](#)). Adresse et géolocalisation des établissements d'enseignement du premier et second degrés selon les dernières parutions officielles de 2025 portant sur l'année 2024 ([data.education.gouv](#))

## Villes autour de Semoutiers-Montsaon

Ville	Habitants	Superficie	Pop densité	Pop active	Taux chômage	Revenu moyen	Prix immobilier
Blessonville	174	9 km <sup>2</sup>	19 h/km <sup>2</sup>	47.1%	2.3%	22 670 €/an	735 €/m <sup>2</sup>
Villiers-le-Sec (2 avis)	710	15 km <sup>2</sup>	47 h/km <sup>2</sup>	49.7%	3.5%	23 890 €/an	936 €/m <sup>2</sup>
Richebourg	241	21 km <sup>2</sup>	11 h/km <sup>2</sup>	49.4%	2.5%	22 650 €/an	1 042 €/m <sup>2</sup>
Buxières-lès-Villiers	228	5 km <sup>2</sup>	46 h/km <sup>2</sup>	43.9%	1.3%	24 370 €/an	NC
Neuilly-sur-Suize	291	14 km <sup>2</sup>	21 h/km <sup>2</sup>	40.2%	2.7%	26 730 €/an	935 €/m <sup>2</sup>
Bricon	407	9 km <sup>2</sup>	45 h/km <sup>2</sup>	48.4%	3.2%	21 120 €/an	NC
Euffigneix (2 avis)	299	9 km <sup>2</sup>	33 h/km <sup>2</sup>	46.5%	0.7%	27 000 €/an	1 588 €/m <sup>2</sup>
Jonchery	947	29 km <sup>2</sup>	33 h/km <sup>2</sup>	51.7%	2.7%	24 760 €/an	1 325 €/m <sup>2</sup>
Chaumont (16 avis)	20 827	55 km <sup>2</sup>	379 h/km <sup>2</sup>	48.7%	6.7%	21 490 €/an	1 206 €/m <sup>2</sup>
Braux-le-Châtel	123	10 km <sup>2</sup>	12 h/km <sup>2</sup>	45.5%	3.3%	20 550 €/an	NC
Autreville-sur-la-Renne	386	31 km <sup>2</sup>	12 h/km <sup>2</sup>	44.8%	2.6%	23 630 €/an	NC
Verbiesles	306	11 km <sup>2</sup>	28 h/km <sup>2</sup>	47.7%	3.3%	24 390 €/an	1 504 €/m <sup>2</sup>
Luzy-sur-Marne	279	16 km <sup>2</sup>	17 h/km <sup>2</sup>	49.5%	3.6%	26 570 €/an	1 106 €/m <sup>2</sup>
Orges	361	17 km <sup>2</sup>	21 h/km <sup>2</sup>	41%	1.9%	23 450 €/an	NC
Chamarandes-Choignes	1 039	18 km <sup>2</sup>	58 h/km <sup>2</sup>	39.7%	1.8%	26 130 €/an	1 560 €/m <sup>2</sup>

bien-dans-ma-ville.fr



# Vous aimez votre ville ? Notez-la !

Et faites-nous part de vos remarques constructives



Avec

**BIEN** dans  
ma **VILLE** 