Version web

Ville de Sémézies-Cachan

Présenté par

BIEN dans ma VILLE

Sommaire

Situation géographique ... 3
Statistiques sur la population ... 4
Evolution du nombre d'habitants ... 4
Tranche d'âge ... 5
- ***0-14 ans*** ... 5
- ***15-29 ans*** ... 5
- ***30-44 ans*** ... 5
- ***45-59 ans*** ... 5
- ***60-74 ans*** ... 5
- ***75-89 ans*** ... 5
- ***90 ans et +*** ... 5

Activité professionnelle ... 5
- ***Agriculteurs*** ... 5
- ***Artisans, Commerçants*** ... 5
- ***Cadres et sup.*** ... 5
- ***Professions intermédiaires*** ... 5
- ***Employé*** ... 5
- ***Ouvrier*** ... 5
- ***Retraité*** ... 5
- ***Autres*** ... 5

Niveau de diplôme ... 6
- ***Sans diplôme ou CEP*** ... 6
- ***Brevet, BEPC, DNB*** ... 6
- ***CAP-BEP ou équivalent*** ... 6
- ***BAC ou équivalent*** ... 6
- ***BAC+2*** ... 6
- ***BAC+3 ou +4*** ... 6
- ***BAC+5 ou plus*** ... 6

Composition des ménages ... 6
- ***Couple sans enfant*** ... 6
- ***Couple avec enfant(s)*** ... 6
- ***Famille monoparentale*** ... 6
- ***Colocation / Autre*** ... 6
- ***Personnes seules*** ... 6

Profils électoraux ... 7
- ***Premier tour*** ... 7

Sécurité ... 8
- ***Evolution du nombre d'infractions*** ... 8
- ***Pour comparer*** ... 9

Services à la population ... 10
- ***Commerce*** ... 10
- ***Éducation*** ... 10
- ***Villes autour de Sémézies-Cachan*** ... 11

Situation géographique

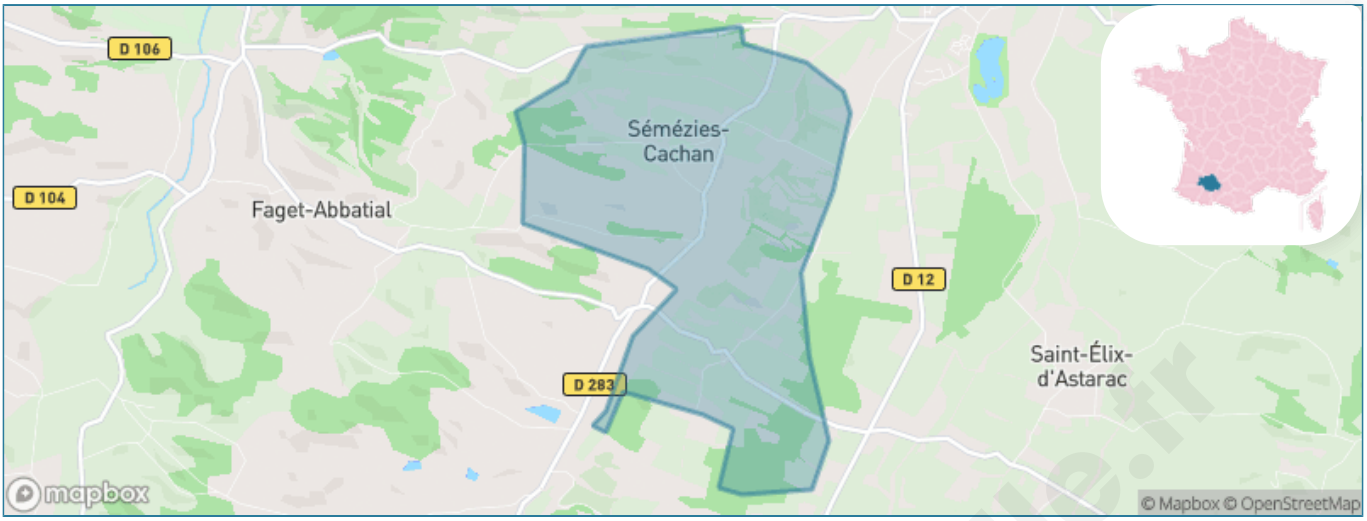

Informations clés

- **Région :** Occitanie
- **Département :** Gers
- **Code postal :** 32450
- **Superficie :** 7 km²

bien-dans-ma-ville.fr

Statistiques sur la population

Nombre d'habitants	Age moyen	Pop active
53	**53 ans**	**39.6%**

Taux chômage	Pop densité	Revenu moyen
10.3%	**8 h/km²**	**NC**

Evolution du nombre d'habitants

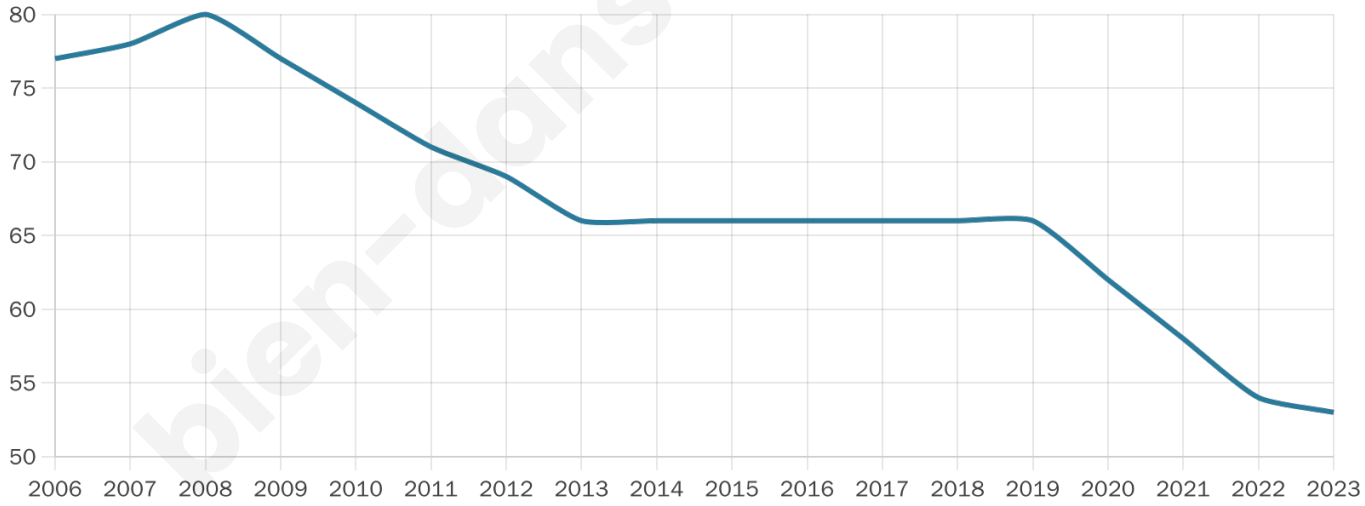

Sources : Institut national de la statistique et des études économiques (insee) selon Les dernières parutions officielles de 2024 portant sur les années 2020, 2021 et 2022.

bien-dans-ma-ville.fr

Tranche d'âge

0-14 ans	15-29 ans	30-44 ans	45-59 ans	60-74 ans	75-89 ans	90 ans et +
15%	11%	2%	32%	39%	13%	4%

Activité professionnelle

Agriculteurs	Artisans, Commerçants	Cadres et sup.	Professions intermédiaires	Employé	Ouvrier	Retraité	Autres
22%	0%	11%	22%	0%	11%	11%	32%

bien-dans-ma-ville.fr

Niveau de diplôme

Sans diplôme ou CEP	Brevet, BEPC, DNB	CAP-BEP ou équivalent	BAC ou équivalent	BAC+2	BAC+3 ou +4	BAC+5 ou plus
16%	14%	27%	14%	5%	9%	16%

Composition des ménages

Couple sans enfant	Couple avec enfant(s)	Famille monoparentale	Colocation / Autre	Personnes seules
25%	25%	13%	0%	38%

Profils électoraux

Premier tour

Marine LE PEN 32.56 %

Emmanuel MACRON 16.28 %

Jean LASSALLE 13.95 %

Jean-Luc MÉLENCHON 13.95 %

Éric ZEMMOUR 11.63 %

Philippe POUTOU 4.65 %

Fabien ROUSSEL 2.33 %

Valérie PÉCRESSE 2.33 %

Nicolas DUPONT-AIGNAN 2.33 %

Nathalie ARTHAUD 0.00 %

Anne HIDALGO 0.00 %

Yannick JADOT 0.00 %

53 inscrits
Participation : 83.02%
Votes blancs : 2.27%
Votes nuls : 0.00%

Second tour

Emmanuel MACRON 44,19 %

Marine LE PEN 55,81 %

53 inscrits
Participation : 86.79%
Votes blancs : 4.35%
Votes nuls : 2.17%

bien-dans-ma-ville.fr

Sécurité

Agressions physiques / sexuelles

0

Cambriolages

0

Vols / dégradations

0

Stupéfiants

0

Evolution du nombre d'infractions

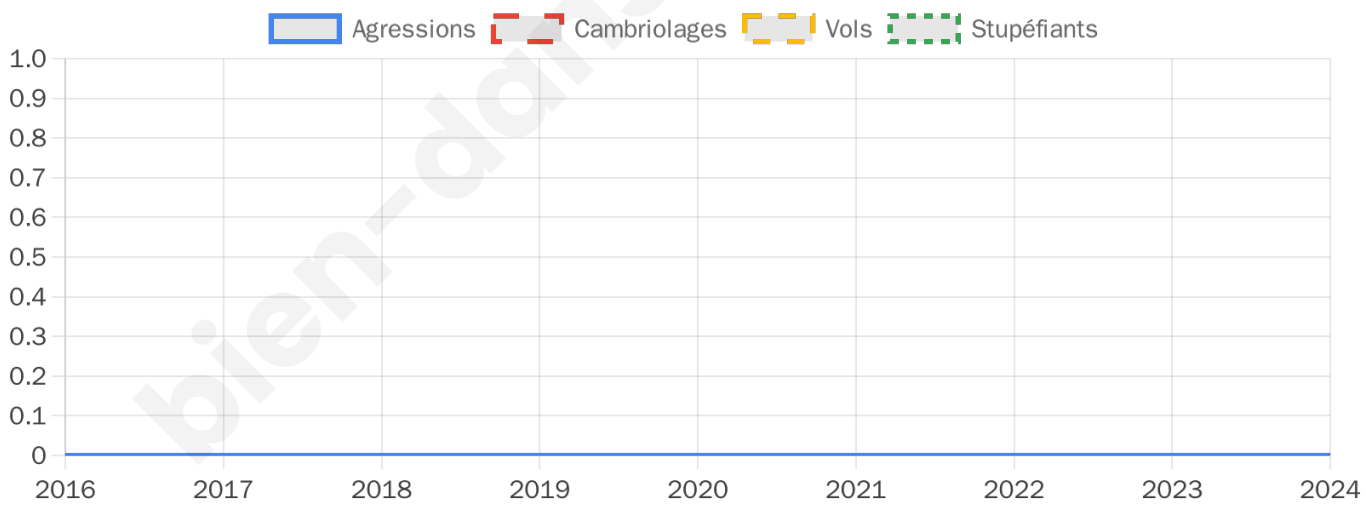

bien-dans-ma-

Pour comparer

(en proportion du nombre d'habitants)

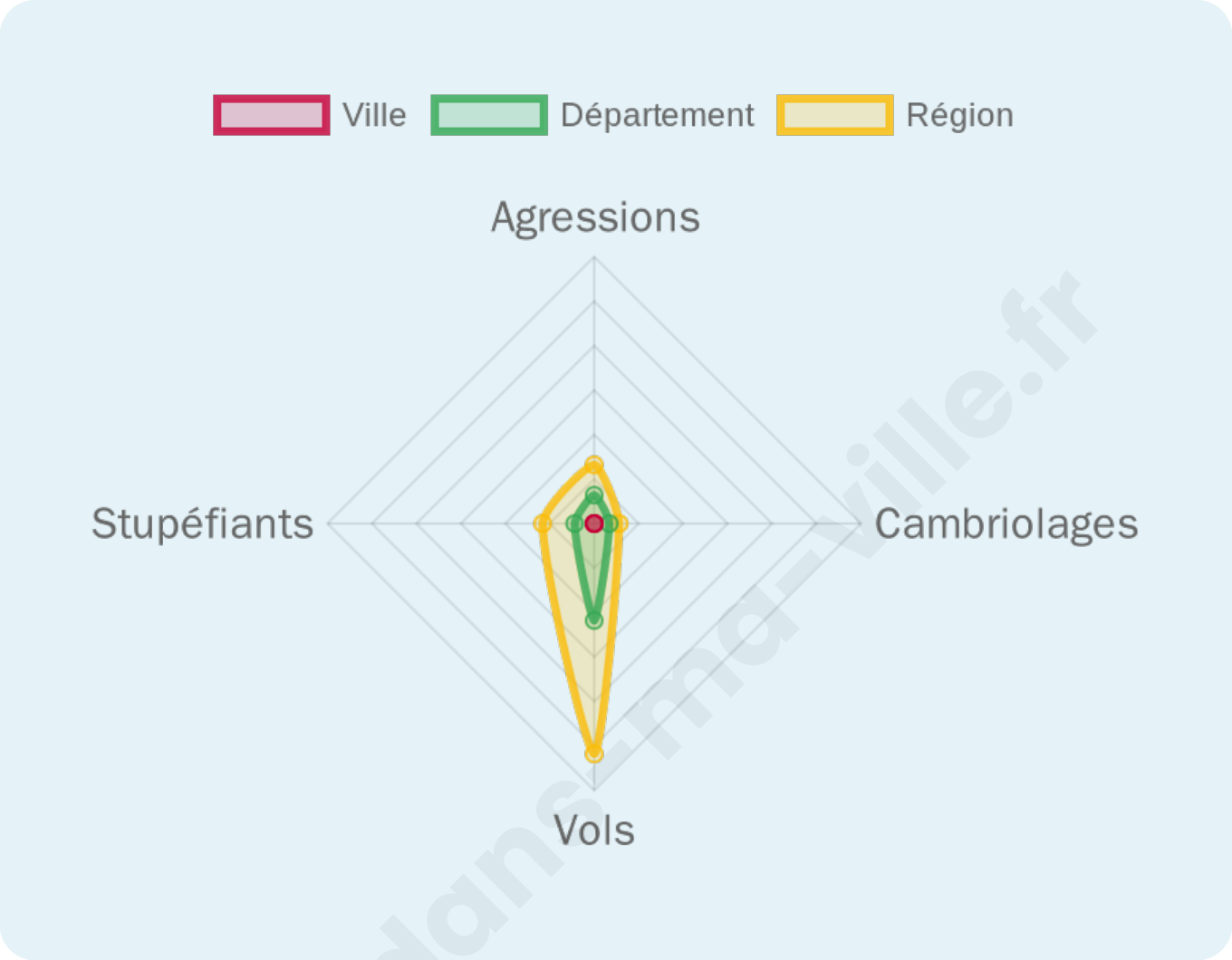

Sources : Bases statistiques communale, départementale et régionale de la délinquance enregistrée par la police et la gendarmerie nationales selon les dernières parutions officielles de 2025 portant sur l'année 2024 (data.gouv).
Agressions physiques / sexuelles : Violences sexuelles, coups et blessures volontaires intrafamiliaux, coups et blessures volontaires, autres coups, blessures volontaires et vols violents sans arme.
Cambriolages : Cambriolages de logements.
Vols : Vols avec armes, vols d'accessoires sur véhicules, vols dans les véhicules, vols de véhicules, vols sans violence contre des personnes, destructions, dégradations volontaires et escroqueries.
Stupéfiants : Trafic de stupéfiants dont (AFD) et usage de stupéfiants.

bien-dans-ma-ville.fr

Services à la population

Commerce

Hypermarché	X Auch 17km
Supermarché	X Seissan 11km
Superêtte	X Castelnau-Barbarens 6km
Boulangerie	X Simorre 8km
Boucherie	X Saramon 2km
Restaurant	X Saramon 2km
Garage	X Saramon 2km
Station-service	X Seissan 11km
Banque	X Saramon 3km
La poste	X Lartigue 4km
Coiffeur	X Saramon 3km
Tabac	X Pavie 15km
Bars / discothèque	X Saramon 3km
Bibliothèque	X Cadeillan 14km
Cinéma	X Masseube 16km
Vétérinaire	X Saramon 2km

Éducation

Crêche	X Seissan 12km
Ecole maternelle Public	X Orbessan 10km
Ecole maternelle Privé	X Plaisance-du-Touch 47km
Ecole primaire Public	X Saramon 3km
Ecole primaire Privé	X Masseube 16km
Collège Public	X Samatan 16km
Collège Privé	X Masseube 17km
Lycée Public	X Pavie 16km
Lycée Privé	X Masseube 17km

Santé

Pharmacie	X Saramon 2km
Hôpital	X Auch 17km
Laboratoire d'analyses médicales	X Samatan 16km
Etablissement pour handicapé	X Montégut 14km
EHPA	X Simorre 8km
Médecin	X Saramon 2km
Dentiste	X Seissan 12km
Chirurgien	X Montégut 15km
Dermatologue	X Auch 19km
Anesthésiste	X Fleurance 37km
Gastro-entérologue	X Muret 49km
Gynécologue	X L'Isle-Jourdain 30km
Cancérologue	X Muret 49km
Neurologue	X Montégut 15km
Ophtalmologue	X Auch 19km
ORL	X Auch 18km
Cardiologue	X Auch 18km
Pédiatre	X Plaisance-du-Touch 47km
Pneumologue	X Auch 18km
Psychologue	X Auch 18km
Radiologue	X Auch 18km
Rhumatologue	X Auch 18km
Sage-femme	X Seissan 12km

Sources : Base Sirene des entreprises et de leurs établissements selon les dernières parutions officielles de 2025 portant sur l'année 2024 (data.gouv). Liste, localisation et tarifs des professionnels de santé selon les dernières parutions officielles de 2025 portant sur l'année 2024 (opendatasoft) et FINESS Extraction du Fichier des établissements selon les dernières parutions officielles de 2025 portant sur l'année 2024 (data.gouv). Adresse et géolocalisation des établissements d'enseignement du premier et second degrés selon les dernières parutions officielles de 2025 portant sur l'année 2024 (data.education.gouv)

Villes autour de Sémézies-Cachan

Ville	Habitants	Superficie	Pop densité	Pop active	Taux chômage	Revenu moyen	Prix immobilier
Lartigue	198	14 km²	14 h/km²	46.5%	2.5%	21 570 €/an	1 406 €/m²
Saramon	864	13 km²	66 h/km²	42.8%	3.2%	21 510 €/an	1 376 €/m²
Faget-Abbatial	212	17 km²	12 h/km²	42.5%	7.5%	19 390 €/an	1 879 €/m²
Saint-Élix-d'Astarac	187	8 km²	23 h/km²	48.7%	5.9%	22 340 €/an	NC
Biarrotte	347	4 km²	87 h/km²	53.6%	4.6%	22 820 €/an	2 407 €/m²
Boulaur	171	9 km²	19 h/km²	67.3%	5.8%	23 180 €/an	1 088 €/m²
Lamaguère	81	6 km²	14 h/km²	43.2%	2.5%	NC	1 361 €/m²
Mongausy	91	7 km²	13 h/km²	47.3%	5.5%	NC	2 958 €/m²
Tirent-Pontéjac	75	7 km²	11 h/km²	53.3%	2.7%	NC	NC
Saint-Martin-Gimois	87	6 km²	15 h/km²	41.4%	1.1%	NC	1 082 €/m²
Traversères	71	10 km²	7 h/km²	49.3%	2.8%	NC	2 772 €/m²
Castelnau-Barbarens	596	42 km²	14 h/km²	44.6%	3%	23 130 €/an	1 576 €/m²
Simorre	688	35 km²	20 h/km²	38.1%	4.2%	20 620 €/an	1 360 €/m²
Monferran-Plavès	110	11 km²	10 h/km²	41.8%	5.5%	20 900 €/an	1 000 €/m²
Haulies	152	10 km²	15 h/km²	57.9%	0.7%	23 680 €/an	1 757 €/m²

bien-dans-ma-ville.fr

bien-dans-ma-ville.fr

Vous aimez votre ville ? Notez-la !

Et faites-nous part de vos remarques constructives

Avec

BIEN dans ma VILLE