



Version web

# Ville de Sémeries

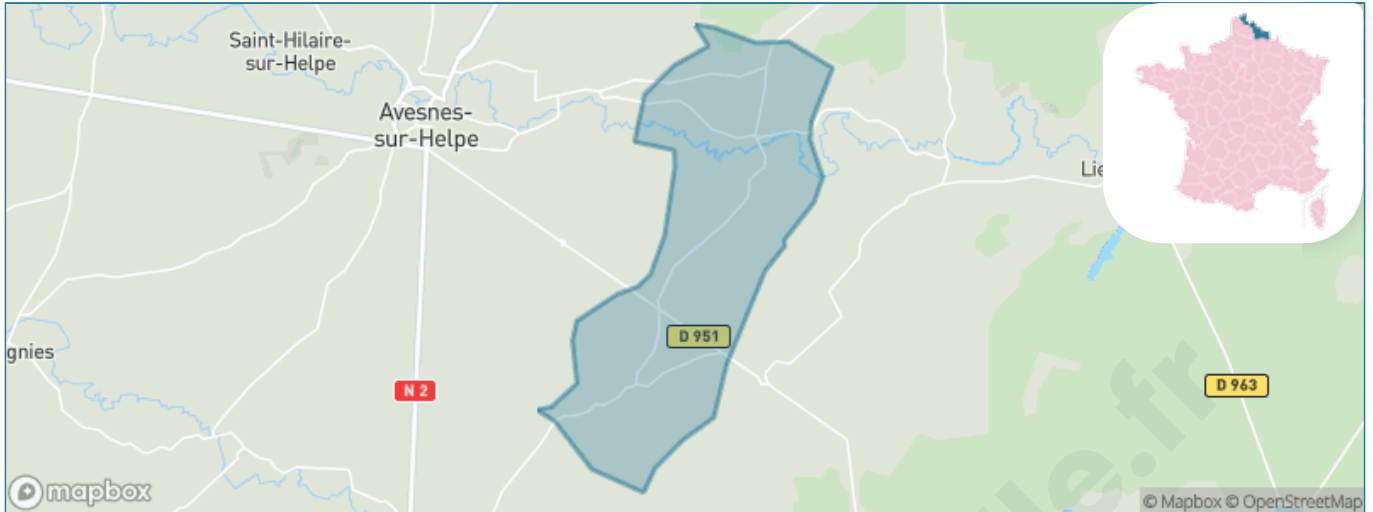
Présenté par

**BIEN** dans  
ma **VILLE** 

# Sommaire

Situation géographique .....	3
Statistiques sur la population .....	4
Evolution du nombre d'habitants .....	4
Tranche d'âge .....	5
0-14 ans .....	5
15-29 ans .....	5
30-44 ans .....	5
45-59 ans .....	5
60-74 ans .....	5
75-89 ans .....	5
90 ans et + .....	5
Activité professionnelle .....	5
Agriculteurs .....	5
Artisans, Commerçants .....	5
Cadres et sup. ....	5
Professions intermédiaires .....	5
Employé .....	5
Ouvrier .....	5
Retraité .....	5
Autres .....	5
Niveau de diplôme .....	6
Sans diplôme ou CEP .....	6
Brevet, BEPC, DNB .....	6
CAP-BEP ou équivalent .....	6
BAC ou équivalent .....	6
BAC+2 .....	6
BAC+3 ou +4 .....	6
BAC+5 ou plus .....	6
Composition des ménages .....	6
Couple sans enfant .....	6
Couple avec enfant(s) .....	6
Famille monoparentale .....	6
Colocation / Autre .....	6
Personnes seules .....	6
Profils électoraux .....	7
Premier tour .....	7
Sécurité .....	8
Evolution du nombre d'infractions .....	8
Pour comparer .....	9
Services à la population .....	10
Commerce .....	10
Éducation .....	10
Villes autour de Sémeries .....	11

# Situation géographique



## i Informations clés

- **Région** : Hauts-de-France
- **Département** : Nord
- **Code postal** : 59440
- **Superficie** : 13 km<sup>2</sup>



# Statistiques sur la population



Nombre d'habitants

**520**



Age moyen

**42 ans**



Pop active

**48.7%**



Taux chômage

**6.9%**



Pop densité

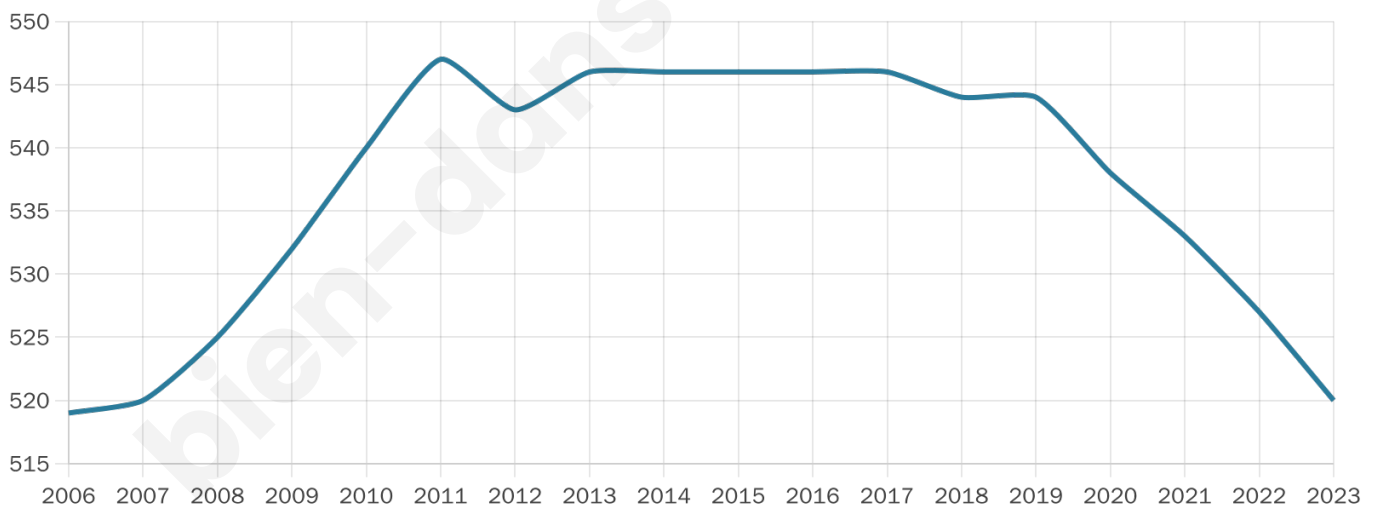
**40 h/km<sup>2</sup>**



Revenu moyen

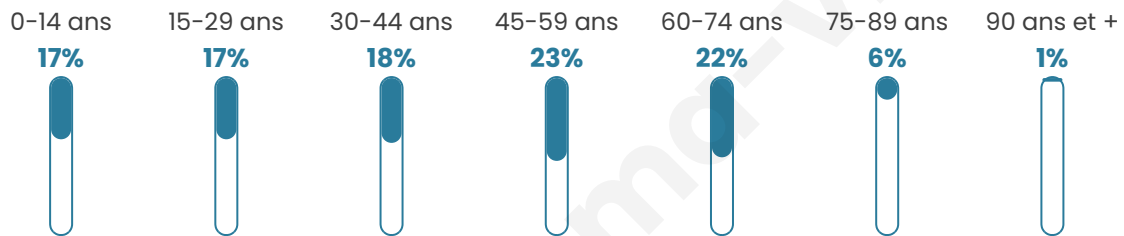
**22 490 €/an**

## Evolution du nombre d'habitants

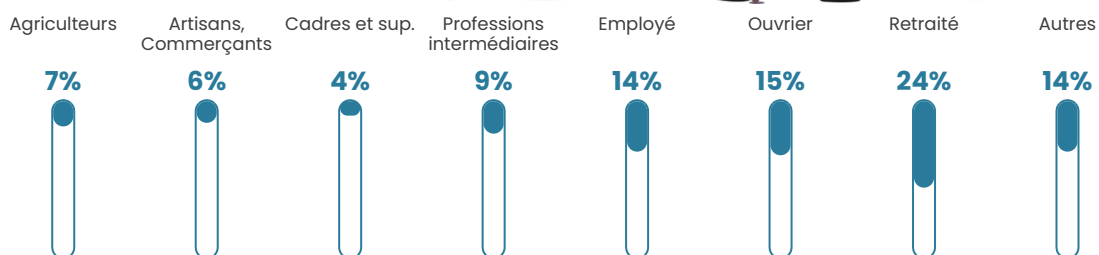


Sources : Institut national de la statistique et des études économiques (insee) selon Les dernières parutions officielles de 2024 portant sur les années 2020, 2021 et 2022.


## Tranche d'âge



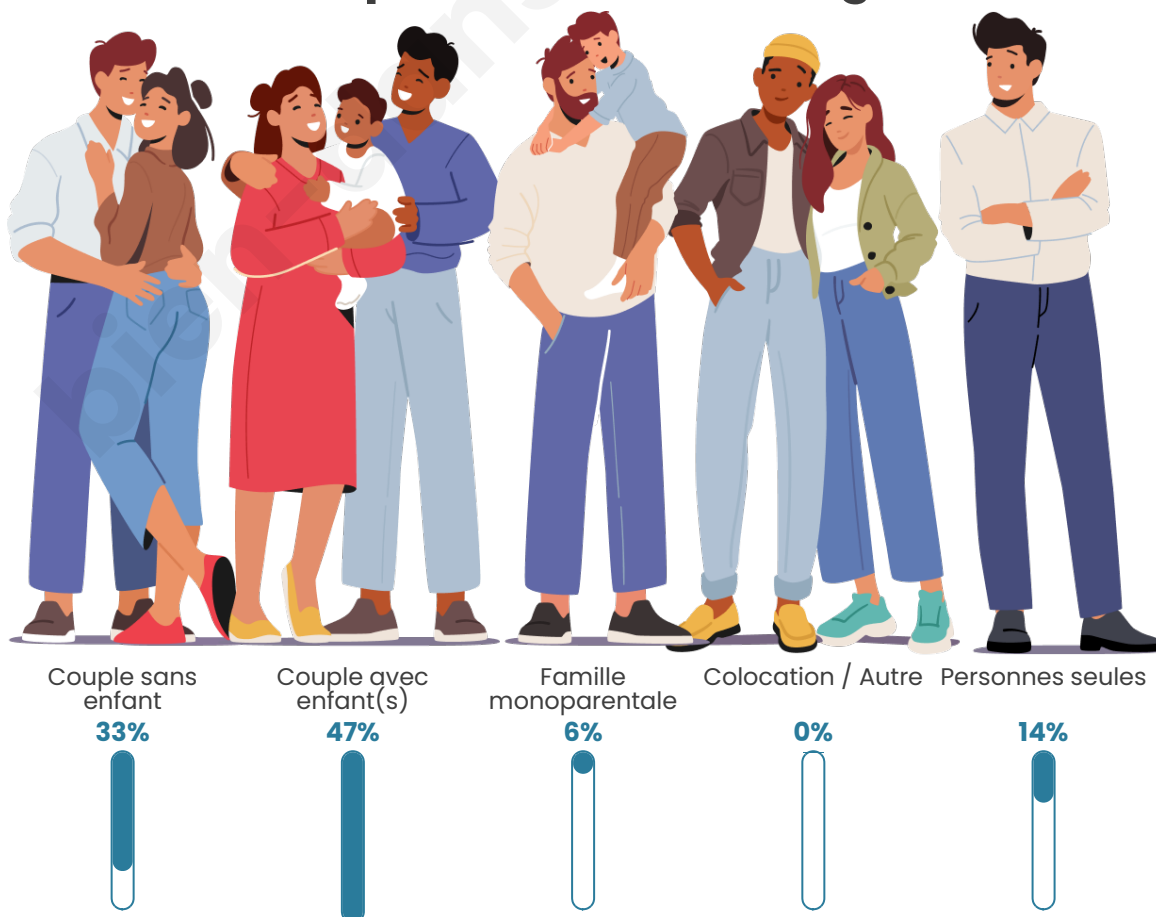
## Activité professionnelle



## Niveau de diplôme








## Composition des ménages



# Profils électoraux

## Premier tour

	Marine LE PEN	36.83 %
	Emmanuel MACRON	24.55 %
	Jean-Luc MÉLENCHON	12.28 %
	Éric ZEMMOUR	6.29 %
	Fabien ROUSSEL	5.09 %
	Jean LASSALLE	3.89 %
	Yannick JADOT	2.99 %
	Nicolas DUPONT- AIGNAN	2.99 %
	Valérie PÉCRESSÉ	1.80 %
	Nathalie ARTHAUD	1.50 %
	Anne HIDALGO	0.90 %
	Philippe POUTOU	0.90 %



### 427 inscrits

Participation : 79.63%

Votes blancs : 1.47%

Votes nuls : 0.29%

## Second tour

	Emmanuel MACRON	39,06 %
	Marine LE PEN	60,94 %

### 427 inscrits

Participation : 80.09%

Votes blancs : 5.26%

Votes nuls : 1.17%

# Sécurité



Agressions physiques / sexuelles

0



Cambriolages

0



Vols / dégradations

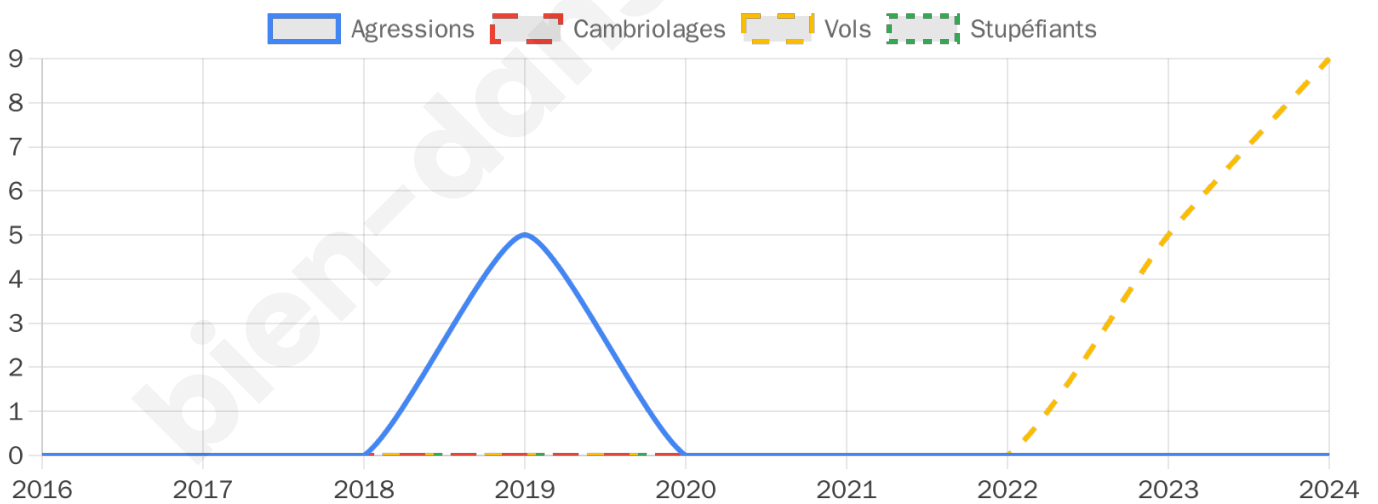
9



Stupéfiants

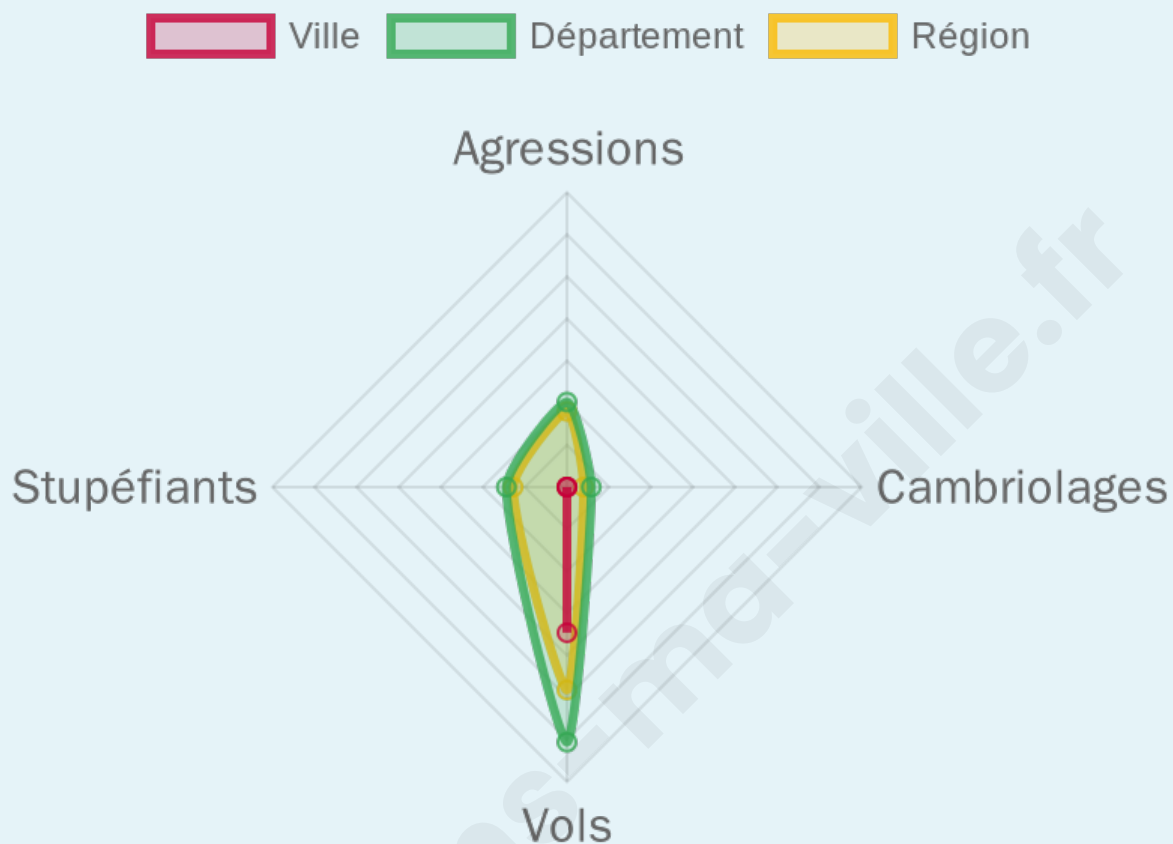
0

## Evolution du nombre d'infractions



## Pour comparer

(en proportion du nombre d'habitants)



Sources : Bases statistiques communale, départementale et régionale de la délinquance enregistrée par la police et la gendarmerie nationales selon les dernières parutions officielles de 2025 portant sur l'année 2024 ([data.gouv](https://data.gouv.fr)).

Agressions physiques / sexuelles : Violences sexuelles, coups et blessures volontaires intrafamiliaux, coups et blessures volontaires, autres coups, blessures volontaires et vols violents sans arme.

Cambriolages : Cambriolages de logements.

Vols : Vols avec armes, vols d'accessoires sur véhicules, vols dans les véhicules, vols de véhicules, vols sans violence contre des personnes, destructions, dégradations volontaires et escroqueries.

Stupéfiants : Trafic de stupéfiants dont (AFD) et usage de stupéfiants.

# Services à la population



## Commerce

Hypermarché	X <a href="#">Fourmies</a> 11km
Supermarché	X <a href="#">Sains-du-Nord</a> 4km
Superette	X <a href="#">Sains-du-Nord</a> 3km
Boulangerie	X <a href="#">Sains-du-Nord</a> 3km
Boucherie	X <a href="#">Felleries</a> 4km
Restaurant	X <a href="#">Sains-du-Nord</a> 2km
Garage	<b>1</b>
Station-service	X <a href="#">Avesnelles</a> 4km
Banque	X <a href="#">Sains-du-Nord</a> 3km
La poste	X <a href="#">Sains-du-Nord</a> 3km
Coiffeur	X <a href="#">Sains-du-Nord</a> 2km
Tabac	X <a href="#">Sains-du-Nord</a> 3km
Bars / discothèque	<b>2</b>
Bibliothèque	X <a href="#">Sains-du-Nord</a> 2km
Cinéma	X <a href="#">Avesnes-sur-Helpe</a> 5km
Vétérinaire	X <a href="#">Sains-du-Nord</a> 3km



## Santé

Pharmacie	X <a href="#">Sains-du-Nord</a> 3km
Hôpital	X <a href="#">Avesnelles</a> 5km
Laboratoire d'analyses médicales	X <a href="#">Avesnelles</a> 5km
Etablissement pour handicapé	X <a href="#">Avesnelles</a> 2km
EHPA	X <a href="#">Sains-du-Nord</a> 3km
Médecin	X <a href="#">Sains-du-Nord</a> 2km
Dentiste	X <a href="#">Sains-du-Nord</a> 3km
Chirurgien	X <a href="#">Avesnes-sur-Helpe</a> 6km
Dermatologue	X <a href="#">Maubeuge</a> 18km
Anesthésiste	X <a href="#">Wignehies</a> 10km
Gastro-entérologue	X <a href="#">Wignehies</a> 10km
Gynécologue	X <a href="#">Wignehies</a> 10km
Cancérologue	X <a href="#">Valenciennes</a> 43km
Neurologue	X <a href="#">Maubeuge</a> 18km
Ophthalmologue	X <a href="#">Avesnes-sur-Helpe</a> 6km
ORL	X <a href="#">Wignehies</a> 10km
Cardiologue	X <a href="#">Avesnelles</a> 4km
Pédiatre	X <a href="#">Hautmont</a> 16km
Pneumologue	X <a href="#">Wignehies</a> 10km
Psychologue	X <a href="#">Maubeuge</a> 19km
Radiologue	X <a href="#">Wignehies</a> 10km
Rhumatologue	X <a href="#">Maubeuge</a> 18km
Sage-femme	X <a href="#">Étroeungt</a> 8km



## Éducation

Crèche	X <a href="#">Sains-du-Nord</a> 3km
Ecole maternelle Public	X <a href="#">Sains-du-Nord</a> 3km
Ecole maternelle Privé	X <a href="#">Charleville-Mézières</a> 64km
Ecole primaire Public	<b>1</b>
Ecole primaire Privé	X <a href="#">Sains-du-Nord</a> 4km
Collège Public	X <a href="#">Sains-du-Nord</a> 2km
Collège Privé	X <a href="#">Avesnes-sur-Helpe</a> 5km
Lycée Public	X <a href="#">Sains-du-Nord</a> 3km
Lycée Privé	X <a href="#">Avesnes-sur-Helpe</a> 5km

Sources : Base Sirene des entreprises et de leurs établissements selon les dernières parutions officielles de 2025 portant sur l'année 2024 ([data.gouv](#)). Liste, localisation et tarifs des professionnels de santé selon les dernières parutions officielles de 2025 portant sur l'année 2024 ([opendatasoft](#)) et FINISS Extraction du Fichier des établissements selon les dernières parutions officielles de 2025 portant sur l'année 2024 ([data.gouv](#)). Adresse et géolocalisation des établissements d'enseignement du premier et second degrés selon les dernières parutions officielles de 2025 portant sur l'année 2024 ([data.education.gouv](#))

## Villes autour de Sémeries

Ville	Habitants	Superficie	Pop densité	Pop active	Taux chômage	Revenu moyen	Prix immobilier
Sains-du-Nord (2 avis)	2 755	16 km <sup>2</sup>	172 h/km <sup>2</sup>	42.8%	11.4%	18 400 €/an	865 €/m <sup>2</sup>
Ramousies	220	9 km <sup>2</sup>	24 h/km <sup>2</sup>	56.8%	8.2%	20 630 €/an	749 €/m <sup>2</sup>
Flaumont-Waudrechies (1 avis)	342	5 km <sup>2</sup>	68 h/km <sup>2</sup>	50.6%	7.6%	20 600 €/an	870 €/m <sup>2</sup>
Avesnelles	2 232	12 km <sup>2</sup>	186 h/km <sup>2</sup>	42.4%	7.2%	20 410 €/an	1 138 €/m <sup>2</sup>
Bas-Lieu	348	7 km <sup>2</sup>	50 h/km <sup>2</sup>	39.4%	6.6%	24 480 €/an	1 090 €/m <sup>2</sup>
Felleries	1 433	19 km <sup>2</sup>	75 h/km <sup>2</sup>	46.4%	5.9%	21 730 €/an	1 016 €/m <sup>2</sup>
Avesnes-sur-Helpe (3 avis)	4 012	2 km <sup>2</sup>	2 006 h/km <sup>2</sup>	42.4%	16.3%	15 750 €/an	875 €/m <sup>2</sup>
Rainsars	197	6 km <sup>2</sup>	33 h/km <sup>2</sup>	41.6%	3.6%	21 660 €/an	801 €/m <sup>2</sup>
Sars-Poteries	1 402	7 km <sup>2</sup>	200 h/km <sup>2</sup>	45.6%	9.4%	18 120 €/an	1 154 €/m <sup>2</sup>
Beugnies	599	8 km <sup>2</sup>	75 h/km <sup>2</sup>	44.7%	5.3%	22 250 €/an	2 122 €/m <sup>2</sup>
Liessies (1 avis)	527	17 km <sup>2</sup>	31 h/km <sup>2</sup>	53.7%	6.5%	23 010 €/an	1 109 €/m <sup>2</sup>
Semousies	227	3 km <sup>2</sup>	76 h/km <sup>2</sup>	46.7%	3.5%	26 140 €/an	1 996 €/m <sup>2</sup>
Haut-Lieu	361	9 km <sup>2</sup>	40 h/km <sup>2</sup>	49.3%	6.4%	23 400 €/an	1 349 €/m <sup>2</sup>
Willies	128	4 km <sup>2</sup>	32 h/km <sup>2</sup>	49.2%	7.8%	17 550 €/an	1 791 €/m <sup>2</sup>
Dourlers	536	8 km <sup>2</sup>	67 h/km <sup>2</sup>	48.5%	4.5%	24 490 €/an	1 102 €/m <sup>2</sup>

bien-dans-ma-ville.fr



# **Vous aimez votre ville ? Notez-la !**

Et faites-nous part de vos remarques constructives



Avec

**BIEN** dans  
ma **VILLE** 