



Version web

# Ville de Semallé

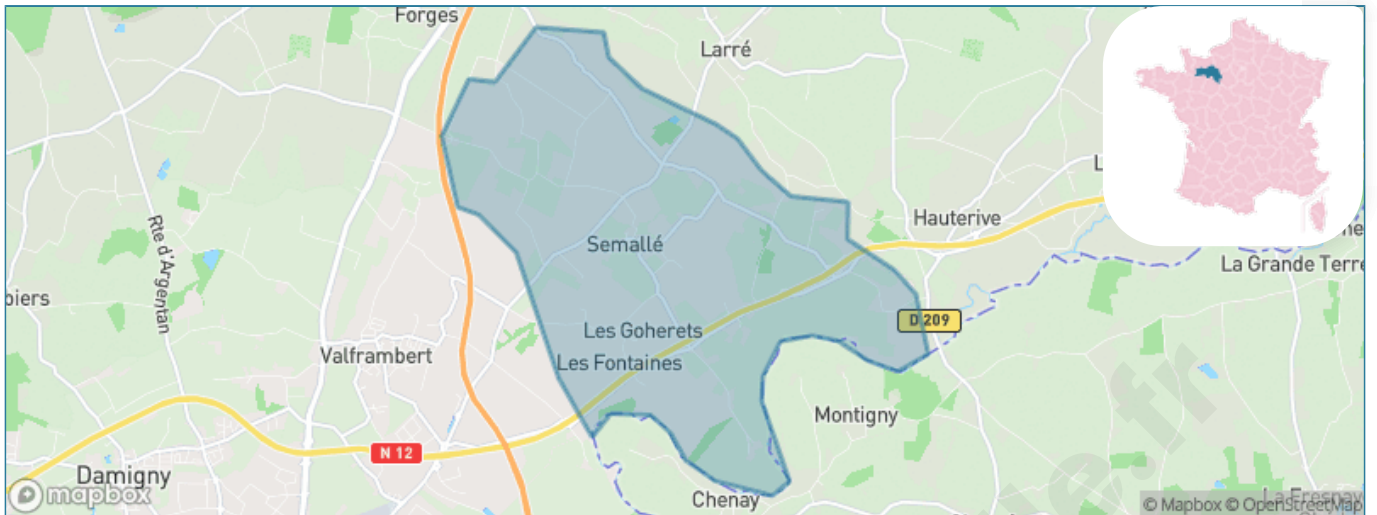
Présenté par

**BIEN** dans  
ma **VILLE** 

# Sommaire

Situation géographique .....	3
Statistiques sur la population .....	4
Evolution du nombre d'habitants .....	4
Tranche d'âge .....	5
0-14 ans .....	5
15-29 ans .....	5
30-44 ans .....	5
45-59 ans .....	5
60-74 ans .....	5
75-89 ans .....	5
90 ans et + .....	5
Activité professionnelle .....	5
Agriculteurs .....	5
Artisans, Commerçants .....	5
Cadres et sup. ....	5
Professions intermédiaires .....	5
Employé .....	5
Ouvrier .....	5
Retraité .....	5
Autres .....	5
Niveau de diplôme .....	6
Sans diplôme ou CEP .....	6
Brevet, BEPC, DNB .....	6
CAP-BEP ou équivalent .....	6
BAC ou équivalent .....	6
BAC+2 .....	6
BAC+3 ou +4 .....	6
BAC+5 ou plus .....	6
Composition des ménages .....	6
Couple sans enfant .....	6
Couple avec enfant(s) .....	6
Famille monoparentale .....	6
Colocation / Autre .....	6
Personnes seules .....	6
Profil électoraux .....	7
Premier tour .....	7
Sécurité .....	8
Evolution du nombre d'infractions .....	8
Pour comparer .....	9
Services à la population .....	10
Commerce .....	10
Éducation .....	10
Villes autour de Semallé .....	11
Avis sur la ville de Semallé .....	12
Moyenne par critère .....	12
Villes autour de Semallé .....	12
Répartition des avis par note .....	12
Répartition des avis par note .....	12

# Situation géographique



## i Informations clés

- **Région** : Normandie
- **Département** : Orne
- **Code postal** : 61250
- **Superficie** : 14 km<sup>2</sup>



# Statistiques sur la population



Nombre d'habitants

**379**



Age moyen

**44 ans**



Pop active

**39.3%**



Taux chômage

**3.8%**



Pop densité

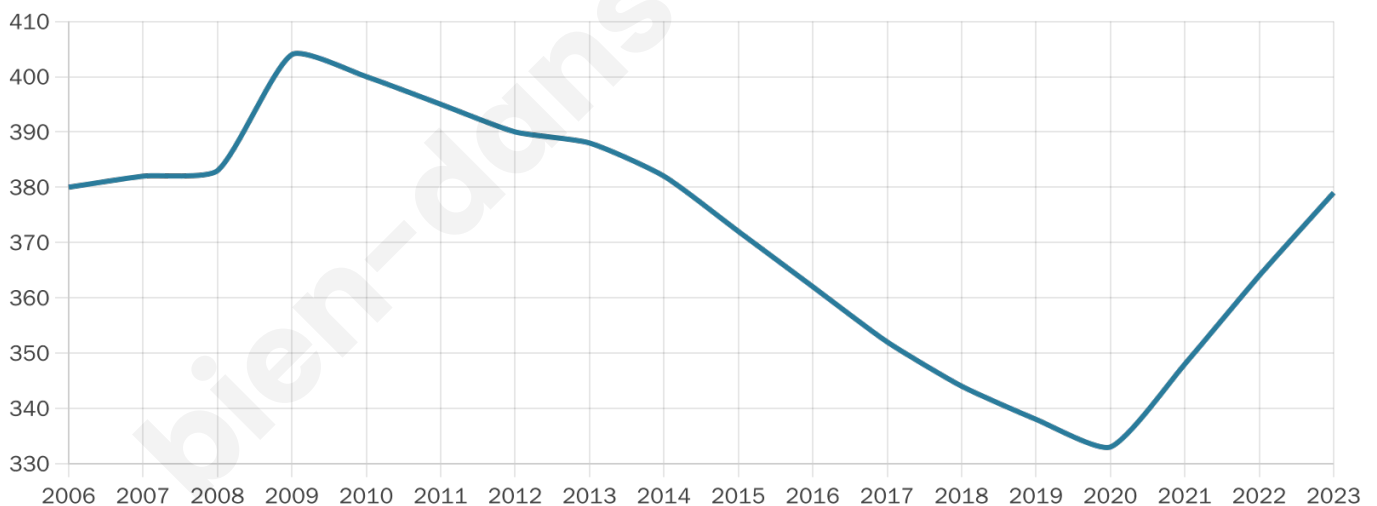
**27 h/km<sup>2</sup>**



Revenu moyen

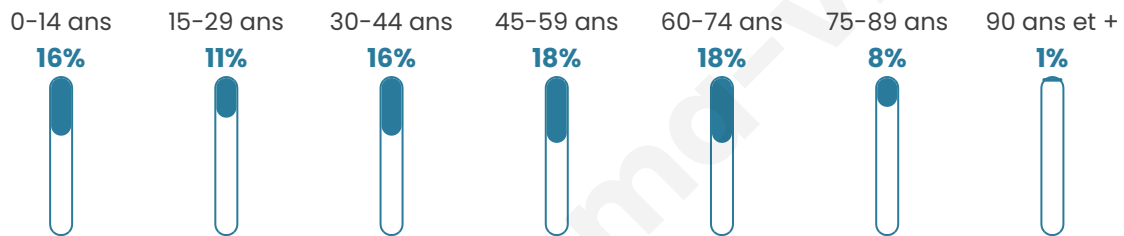
**22 870 €/an**

## Evolution du nombre d'habitants

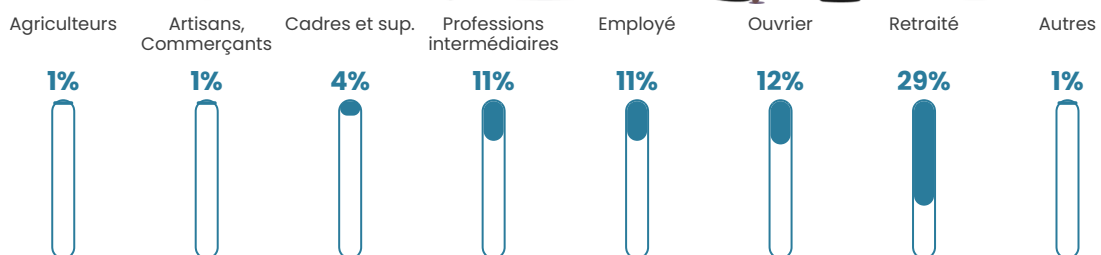


Sources : Institut national de la statistique et des études économiques (insee) selon Les dernières parutions officielles de 2024 portant sur les années 2020, 2021 et 2022.


## Tranche d'âge




## Activité professionnelle



## Niveau de diplôme















## Composition des ménages



# Profils électoraux

## Premier tour

	Emmanuel MACRON	28.64 %
	Marine LE PEN	28.64 %
	Éric ZEMMOUR	9.55 %
	Jean-Luc MÉLENCHON	6.82 %
	Valérie PÉCRESSÉ	5.91 %
	Nicolas DUPONT- AIGNAN	5.45 %
	Jean LASSALLE	5.00 %
	Fabien ROUSSEL	4.09 %
	Yannick JADOT	4.09 %
	Nathalie ARTHAUD	0.91 %
	Anne HIDALGO	0.45 %
	Philippe POUTOU	0.45 %



### 278 inscrits

Participation : 80.94%

Votes blancs : 2.22%

Votes nuls : 0.00%

## Second tour

	Emmanuel MACRON	50,46 %
	Marine LE PEN	49,54 %

### 278 inscrits

Participation : 83.45%

Votes blancs : 6.47%

Votes nuls : 0.43%

# Sécurité



Agressions physiques / sexuelles

0



Cambriolages

0



Vols / dégradations

0



Stupéfiants

0

## Evolution du nombre d'infractions



## Pour comparer

(en proportion du nombre d'habitants)



Sources : Bases statistiques communale, départementale et régionale de la délinquance enregistrée par la police et la gendarmerie nationales selon les dernières parutions officielles de 2025 portant sur l'année 2024 ([data.gouv](https://data.gouv.fr)).

Agressions physiques / sexuelles : Violences sexuelles, coups et blessures volontaires intrafamiliaux, coups et blessures volontaires, autres coups, blessures volontaires et vols violents sans arme.

Cambriolages : Cambriolages de logements.

Vols : Vols avec armes, vols d'accessoires sur véhicules, vols dans les véhicules, vols de véhicules, vols sans violence contre des personnes, destructions, dégradations volontaires et escroqueries.

Stupéfiants : Trafic de stupéfiants dont (AFD) et usage de stupéfiants.

# Services à la population



## Commerce

Hypermarché	X <a href="#">Arçonnay</a> 9km
Supermarché	X <a href="#">Alençon</a> 4km
Superette	X <a href="#">Alençon</a> 4km
Boulangerie	X <a href="#">Alençon</a> 4km
Boucherie	X <a href="#">Alençon</a> 5km
Restaurant	X <a href="#">Valframbert</a> 3km
Garage	<b>5</b>
Station-service	X <a href="#">Valframbert</a> 2km
Banque	X <a href="#">Villeneuve-en-Perseigne</a> 4km
La poste	X <a href="#">Cerisé</a> 3km
Coiffeur	X <a href="#">Cerisé</a> 3km
Tabac	X <a href="#">Alençon</a> 5km
Bars / discothèque	X <a href="#">Cerisé</a> 4km
Bibliothèque	X <a href="#">Alençon</a> 5km
Cinéma	X <a href="#">Alençon</a> 5km
Vétérinaire	X <a href="#">Valframbert</a> 3km



## Santé

Pharmacie	X <a href="#">Alençon</a> 4km
Hôpital	X <a href="#">Alençon</a> 7km
Laboratoire d'analyses médicales	X <a href="#">Alençon</a> 6km
Etablissement pour handicapé	X <a href="#">Valframbert</a> 3km
EHPA	X <a href="#">Alençon</a> 5km
Médecin	X <a href="#">Alençon</a> 5km
Dentiste	X <a href="#">Alençon</a> 4km
Chirurgien	X <a href="#">Alençon</a> 5km
Dermatologue	X <a href="#">Alençon</a> 6km
Anesthésiste	X <a href="#">Alençon</a> 7km
Gastro-entérologue	X <a href="#">Alençon</a> 5km
Gynécologue	X <a href="#">Alençon</a> 5km
Cancérologue	X <a href="#">Le Mans</a> 50km
Neurologue	X <a href="#">L'Aigle</a> 48km
Ophtalmologue	X <a href="#">Alençon</a> 5km
ORL	X <a href="#">Alençon</a> 7km
Cardiologue	X <a href="#">Alençon</a> 5km
Pédiatre	X <a href="#">Alençon</a> 5km
Pneumologue	X <a href="#">Alençon</a> 7km
Psychologue	X <a href="#">Alençon</a> 5km
Radiologue	X <a href="#">Alençon</a> 6km
Rhumatologue	X <a href="#">Alençon</a> 7km
Sage-femme	X <a href="#">Alençon</a> 7km



## Éducation

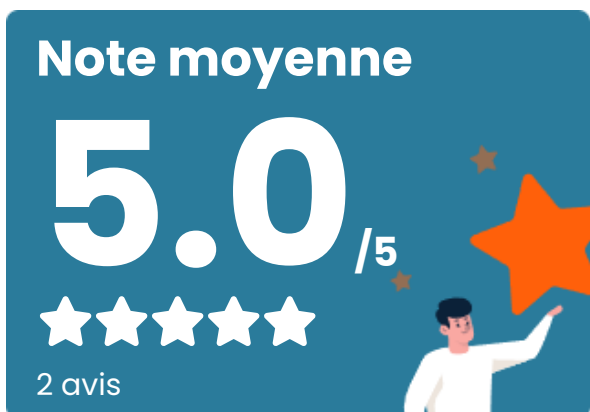
Crèche	X <a href="#">Cerisé</a> 3km
Ecole maternelle Public	X <a href="#">Sées</a> 15km
Ecole maternelle Privé	X <a href="#">Le Mans</a> 51km
Ecole primaire Public	X <a href="#">Valframbert</a> 3km
Ecole primaire Privé	X <a href="#">Alençon</a> 6km
Collège Public	X <a href="#">Alençon</a> 5km
Collège Privé	X <a href="#">Alençon</a> 6km
Lycée Public	X <a href="#">Alençon</a> 5km
Lycée Privé	X <a href="#">Alençon</a> 6km

Sources : Base Sirene des entreprises et de leurs établissements selon les dernières parutions officielles de 2025 portant sur l'année 2024 ([data.gouv](#)). Liste, localisation et tarifs des professionnels de santé selon les dernières parutions officielles de 2025 portant sur l'année 2024 ([opendatasoft](#)) et FINISS Extraction du Fichier des établissements selon les dernières parutions officielles de 2025 portant sur l'année 2024 ([data.gouv](#)). Adresse et géolocalisation des établissements d'enseignement du premier et second degrés selon les dernières parutions officielles de 2025 portant sur l'année 2024 ([data.education.gouv](#))

## Villes autour de Semallé

Ville	Habitants	Superficie	Pop densité	Pop active	Taux chômage	Revenu moyen	Prix immobilier
Chenay	255	2 km <sup>2</sup>	128 h/km <sup>2</sup>	46.7%	2.4%	23 310 €/an	1 125 €/m <sup>2</sup>
Cerisé	844	4 km <sup>2</sup>	211 h/km <sup>2</sup>	43.7%	7.3%	21 400 €/an	1 373 €/m <sup>2</sup>
Valframbert (2 avis)	1 678	14 km <sup>2</sup>	120 h/km <sup>2</sup>	43.2%	3%	24 230 €/an	1 508 €/m <sup>2</sup>
Larré	459	5 km <sup>2</sup>	92 h/km <sup>2</sup>	52.1%	3.1%	24 460 €/an	1 440 €/m <sup>2</sup>
Hauterive	457	7 km <sup>2</sup>	65 h/km <sup>2</sup>	49%	2.8%	23 580 €/an	1 164 €/m <sup>2</sup>
Ménil-Erreux	204	11 km <sup>2</sup>	19 h/km <sup>2</sup>	42.6%	2.9%	23 820 €/an	512 €/m <sup>2</sup>
Écouves	1 663	36 km <sup>2</sup>	46 h/km <sup>2</sup>	46%	2.4%	24 590 €/an	1 185 €/m <sup>2</sup>
Damigny (2 avis)	2 446	4 km <sup>2</sup>	612 h/km <sup>2</sup>	35.2%	3.1%	24 730 €/an	1 403 €/m <sup>2</sup>
Alençon (19 avis)	25 490	10 km <sup>2</sup>	2 549 h/km <sup>2</sup>	40.4%	7.8%	19 220 €/an	1 284 €/m <sup>2</sup>
Le Ménil-Broût	177	3 km <sup>2</sup>	59 h/km <sup>2</sup>	47.5%	7.9%	22 350 €/an	1 304 €/m <sup>2</sup>
Saint-Paterne - Le Chevain (3 avis)	2 076	12 km <sup>2</sup>	173 h/km <sup>2</sup>	44.1%	3.6%	23 330 €/an	1 376 €/m <sup>2</sup>
Neuilly-le-Bisson	276	6 km <sup>2</sup>	46 h/km <sup>2</sup>	55.8%	2.9%	24 240 €/an	1 048 €/m <sup>2</sup>
Colombiers	336	12 km <sup>2</sup>	28 h/km <sup>2</sup>	44.6%	1.8%	24 020 €/an	1 636 €/m <sup>2</sup>
Saint-Gervais-du-Perron	341	11 km <sup>2</sup>	31 h/km <sup>2</sup>	54.3%	4.1%	21 170 €/an	1 650 €/m <sup>2</sup>
Villeneuve-en-Perseigne (2 avis)	2 174	86 km <sup>2</sup>	25 h/km <sup>2</sup>	46%	2.9%	23 240 €/an	1 133 €/m <sup>2</sup>

# Avis sur la ville de Semallé



## Moyenne par critère



## Villes autour de Semallé

Ville	Note globale	Sécurité	Éducation	Sport Loisir	Environnement	Vie pratique
Chenay	-	-	-	-	-	-
Cerisé	-	-	-	-	-	-
Valframbert (2 avis)	3.3	3.5	3.5	2.5	<b>4.0</b>	3.0
Larré	-	-	-	-	-	-
Hauterive	-	-	-	-	-	-
Ménil-Erreux	-	-	-	-	-	-
Écouves	-	-	-	-	-	-
Damigny (2 avis)	<b>4.1</b>	<b>5.0</b>	3.5	3.5	<b>4.5</b>	<b>4.0</b>
Alençon (19 avis)	3.2	2.4	3.5	3.3	3.7	2.9
Le Ménil-Broût	-	-	-	-	-	-
Saint-Paterne - Le Chevain (3 avis)	<b>4.0</b>	<b>4.3</b>	<b>4.0</b>	3.3	<b>5.0</b>	3.3
Neuilly-le-Bisson	-	-	-	-	-	-
Colombiers	-	-	-	-	-	-
Saint-Gervais-du-Perron	-	-	-	-	-	-
Villeneuve-en-Perseigne (2 avis)	1.6	2.0	2.0	<b>1.0</b>	2.0	<b>1.0</b>



# Vous aimez votre ville ? Notez-la !

Et faites-nous part de vos remarques constructives



Avec

**BIEN** dans  
ma **VILLE** 