



Version web

Ville de La Selve

Présenté par

BIEN dans
ma **VILLE** 

Sommaire

Situation géographique	3
Statistiques sur la population	4
Evolution du nombre d'habitants	4
Tranche d'âge	5
0-14 ans	5
15-29 ans	5
30-44 ans	5
45-59 ans	5
60-74 ans	5
75-89 ans	5
90 ans et +	5
Activité professionnelle	5
Agriculteurs	5
Artisans, Commerçants	5
Cadres et sup.	5
Professions intermédiaires	5
Employé	5
Ouvrier	5
Retraité	5
Autres	5
Niveau de diplôme	6
Sans diplôme ou CEP	6
Brevet, BEPC, DNB	6
CAP-BEP ou équivalent	6
BAC ou équivalent	6
BAC+2	6
BAC+3 ou +4	6
BAC+5 ou plus	6
Composition des ménages	6
Couple sans enfant	6
Couple avec enfant(s)	6
Famille monoparentale	6
Colocation / Autre	6
Personnes seules	6
Profil électoraux	7
Premier tour	7
Sécurité	8
Evolution du nombre d'infractions	8
Pour comparer	9
Services à la population	10
Commerce	10
Éducation	10
Villes autour de La Selve	11
Avis sur la ville de La Selve	12
Moyenne par critère	12
Villes autour de La Selve	12
Répartition des avis par note	12
Répartition des avis par note	12

Situation géographique



i Informations clés

- **Région** : Hauts-de-France
- **Département** : Aisne
- **Code postal** : 02150
- **Superficie** : 4 km²



Statistiques sur la population



Nombre d'habitants

201



Age moyen

43 ans



Pop active

50.2%



Taux chômage

7.6%



Pop densité

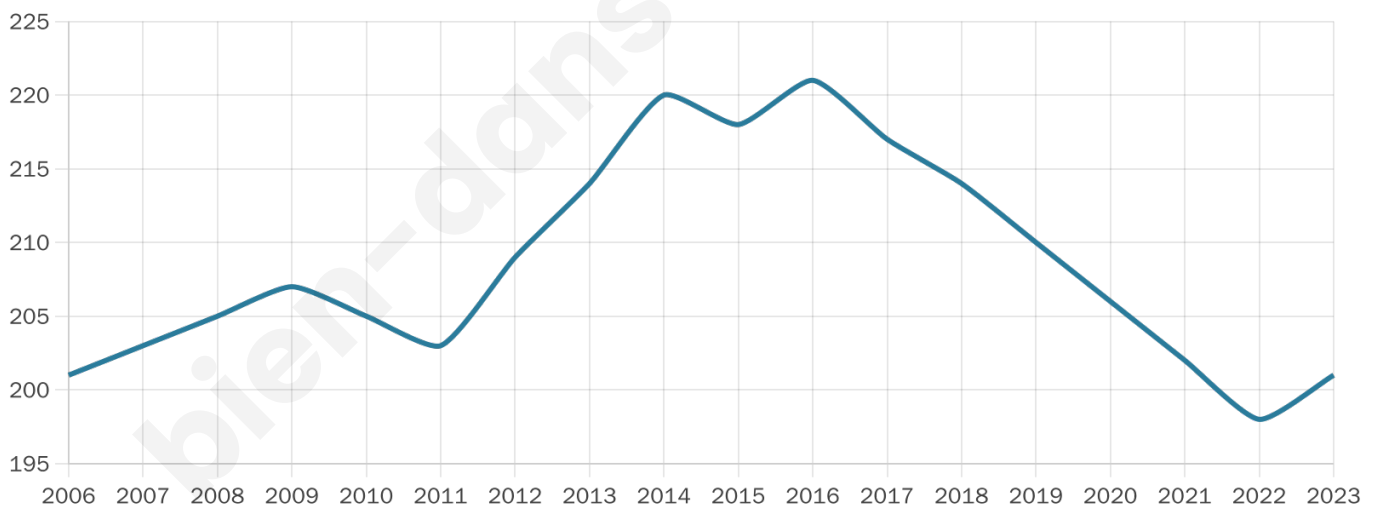
50 h/km²



Revenu moyen

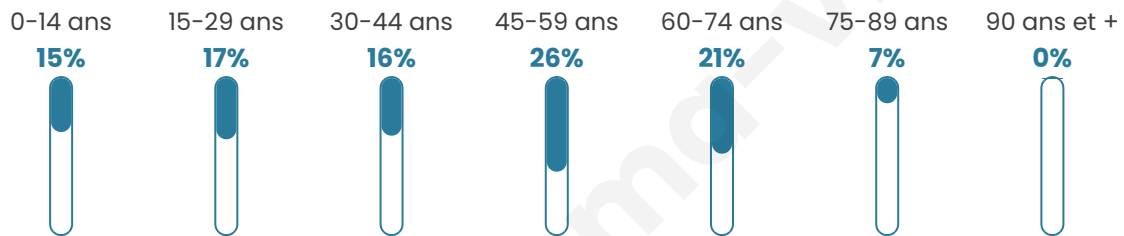
20 440 €/an

Evolution du nombre d'habitants

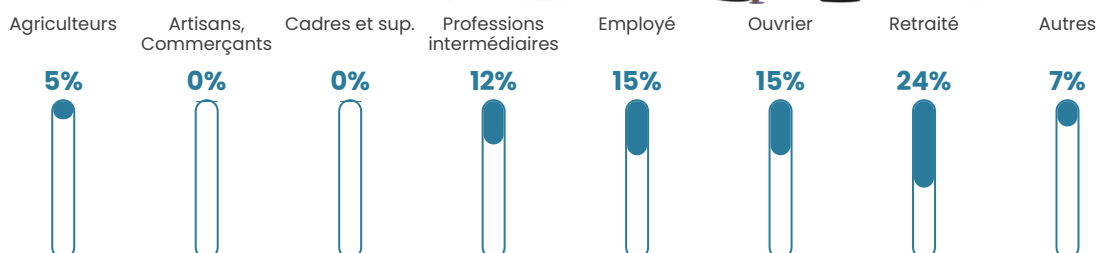


Sources : Institut national de la statistique et des études économiques (insee) selon Les dernières parutions officielles de 2024 portant sur les années 2020, 2021 et 2022.

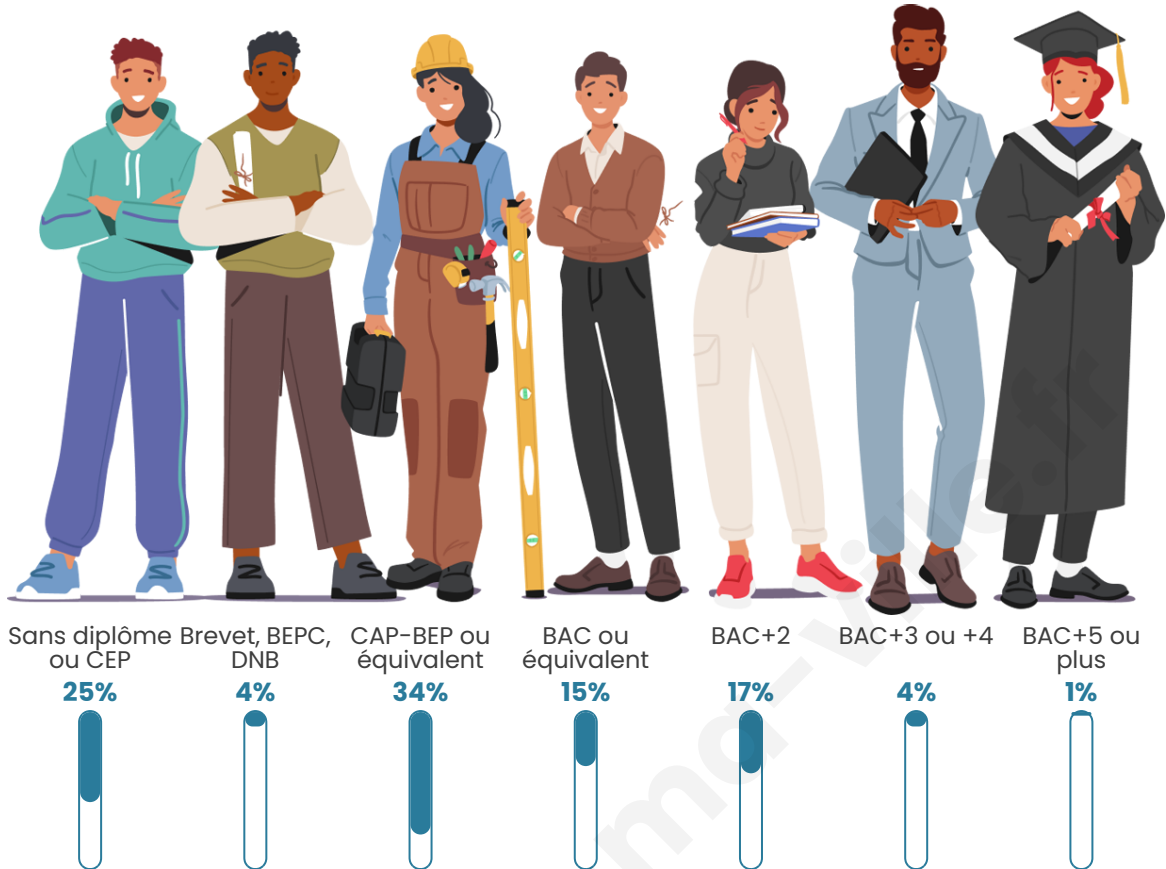
Tranche d'âge




Activité professionnelle



Niveau de diplôme















Composition des ménages



Profils électoraux



Premier tour

	Marine LE PEN	54.68 %
	Emmanuel MACRON	12.95 %
	Valérie PÉCRESE	8.63 %
	Éric ZEMMOUR	5.76 %
	Jean-Luc MÉLENCHON	5.76 %
	Fabien ROUSSEL	4.32 %
	Jean LASSALLE	4.32 %
	Nicolas DUPONT-AIGNAN	2.16 %
	Nathalie ARTHAUD	0.72 %
	Philippe POUTOU	0.72 %
	Anne HIDALGO	0.00 %
	Yannick JADOT	0.00 %

185 inscrits

Participation : 77.3%
Votes blancs : 0.00%
Votes nuls : 2.80%

Second tour

	Emmanuel MACRON	23,78 %
	Marine LE PEN	76,22 %

185 inscrits

Participation : 82.7%
Votes blancs : 4.58%
Votes nuls : 1.96%

Sécurité



Agressions physiques / sexuelles

0



Cambriolages

0



Vols / dégradations

0



Stupéfiants

0

Evolution du nombre d'infractions



Pour comparer

(en proportion du nombre d'habitants)



Sources : Bases statistiques communale, départementale et régionale de la délinquance enregistrée par la police et la gendarmerie nationales selon les dernières parutions officielles de 2025 portant sur l'année 2024 ([data.gouv](https://data.gouv.fr)).

Agressions physiques / sexuelles : Violences sexuelles, coups et blessures volontaires intrafamiliaux, coups et blessures volontaires, autres coups, blessures volontaires et vols violents sans arme.

Cambriolages : Cambriolages de logements.

Vols : Vols avec armes, vols d'accessoires sur véhicules, vols dans les véhicules, vols de véhicules, vols sans violence contre des personnes, destructions, dégradations volontaires et escroqueries.

Stupéfiants : Trafic de stupéfiants dont (AFD) et usage de stupéfiants.

Services à la population



Commerce

Hypermarché	X Chambry 25km
Supermarché	X Sissonne 8km
Superette	X La Malmaison 6km
Boulangerie	X Dizy-le-Gros 7km
Boucherie	X Sissonne 8km
Restaurant	X Dizy-le-Gros 7km
Garage	X Lappion 5km
Station-service	X Saint-Erme-Outre-et-Ramecourt 12km
Banque	X Asfeld 14km
La poste	X Dizy-le-Gros 7km
Coiffeur	X Nizy-le-Comte 4km
Tabac	X Saint-Erme-Outre-et-Ramecourt 11km
Bars / discothèque	X Dizy-le-Gros 7km
Bibliothèque	X Rehethel 27km
Cinéma	X Laon 27km
Vétérinaire	X Amifontaine 11km



Santé

Pharmacie	X Dizy-le-Gros 7km
Hôpital	X Rehethel 27km
Laboratoire d'analyses médicales	X Montcornet 14km
Etablissement pour handicapé	X Sissonne 7km
EHPA	X Saint-Germainmont 12km
Médecin	X Sissonne 8km
Dentiste	X Dizy-le-Gros 7km
Chirurgien	X Rehethel 27km
Dermatologue	X Saint-Erme-Outre-et-Ramecourt 11km
Anesthésiste	X Rehethel 27km
Gastro-entérologue	X Villeneuve-sur-Aisne 15km
Gynécologue	X Marle 25km
Cancérologue	X Reims 36km
Neurologue	X Reims 35km
Ophtalmologue	X Laon 26km
ORL	X Laon 27km
Cardiologue	X Laon 28km
Pédiatre	X Laon 28km
Pneumologue	X Rehethel 27km
Psychologue	X Laon 27km
Radiologue	X Villeneuve-sur-Aisne 15km
Rhumatologue	X Laon 27km
Sage-femme	X Saint-Erme-Outre-et-Ramecourt 11km



Éducation

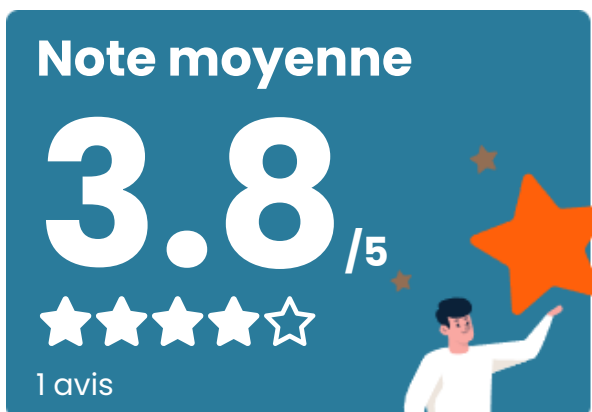
Crèche	X Lor 5km
Ecole maternelle Public	X Sissonne 8km
Ecole maternelle Privé	X Fismes 37km
Ecole primaire Public	X Nizy-le-Comte 4km
Ecole primaire Privé	X Liesse-Notre-Dame 15km
Collège Public	X Sissonne 7km
Collège Privé	X Liesse-Notre-Dame 15km
Lycée Public	X Laon 26km
Lycée Privé	X Laon 27km

Sources : Base Sirene des entreprises et de leurs établissements selon les dernières parutions officielles de 2025 portant sur l'année 2024 ([data.gouv](#)). Liste, localisation et tarifs des professionnels de santé selon les dernières parutions officielles de 2025 portant sur l'année 2024 ([opendatasoft](#)) et FINESS Extraction du Fichier des établissements selon les dernières parutions officielles de 2025 portant sur l'année 2024 ([data.gouv](#)). Adresse et géolocalisation des établissements d'enseignement du premier et second degrés selon les dernières parutions officielles de 2025 portant sur l'année 2024 ([data.education.gouv](#))

Villes autour de La Selve

Ville	Habitants	Superficie	Pop densité	Pop active	Taux chômage	Revenu moyen	Prix immobilier
Nizy-le-Comte	225	31 km ²	7 h/km ²	48%	6.7%	21 680 €/an	1 333 €/m ²
Lor	141	8 km ²	18 h/km ²	36.9%	2.8%	21 380 €/an	1 260 €/m ²
La Malmaison	403	25 km ²	16 h/km ²	49.9%	4%	21 430 €/an	1 039 €/m ²
Lappion	283	23 km ²	12 h/km ²	42.8%	2.8%	21 020 €/an	1 158 €/m ²
Sévigny-Waleppe	218	24 km ²	9 h/km ²	42.7%	5%	18 600 €/an	1 152 €/m ²
Saint-Quentin-le-Petit	126	9 km ²	14 h/km ²	47.6%	4%	22 080 €/an	904 €/m ²
Boncourt	272	13 km ²	21 h/km ²	42.6%	4%	19 640 €/an	722 €/m ²
Le Thour	357	16 km ²	22 h/km ²	47.9%	5.3%	20 290 €/an	1 441 €/m ²
Sissonne	2 065	53 km ²	39 h/km ²	49%	7.8%	19 110 €/an	1 155 €/m ²
Dizy-le-Gros	717	20 km ²	36 h/km ²	44.9%	9.5%	19 340 €/an	990 €/m ²
Sainte-Preuve	67	9 km ²	7 h/km ²	44.8%	1.5%	NC	854 €/m ²
Banogne-Recouvrance	162	19 km ²	9 h/km ²	50%	3.7%	26 040 €/an	694 €/m ²
Villers-devant-le-Thour	414	16 km ²	26 h/km ²	48.8%	4.1%	23 040 €/an	1 292 €/m ²
Hannogne-Saint-Rémy	110	18 km ²	6 h/km ²	42.7%	8.2%	22 600 €/an	962 €/m ²
La Ville-aux-Bois-lès-Dizy	204	10 km ²	20 h/km ²	50%	7.4%	20 210 €/an	891 €/m ²

Avis sur la ville de La Selve



Moyenne par critère



Villes autour de La Selve

Ville	Note globale	Sécurité	Éducation	Sport Loisir	Environnement	Vie pratique
Nizy-le-Comte	-	-	-	-	-	-
Lor	-	-	-	-	-	-
La Malmaison	-	-	-	-	-	-
Lappion	-	-	-	-	-	-
Sévigny-Waleppe	-	-	-	-	-	-
Saint-Quentin-le-Petit	-	-	-	-	-	-
Boncourt	-	-	-	-	-	-
Le Thour	-	-	-	-	-	-
Sissonne	-	-	-	-	-	-
Dizy-le-Gros	-	-	-	-	-	-
Sainte-Preuve	-	-	-	-	-	-
Banogne-Recouvrance	-	-	-	-	-	-
Villers-devant-le-Thour	-	-	-	-	-	-
Hannogne-Saint-Rémy	-	-	-	-	-	-
La Ville-aux-Bois-lès-Dizy	-	-	-	-	-	-



Vous aimez votre ville ? Notez-la !

Et faites-nous part de vos remarques constructives



Avec

BIEN dans
ma **VILLE** 