



Version web

Ville de Selles

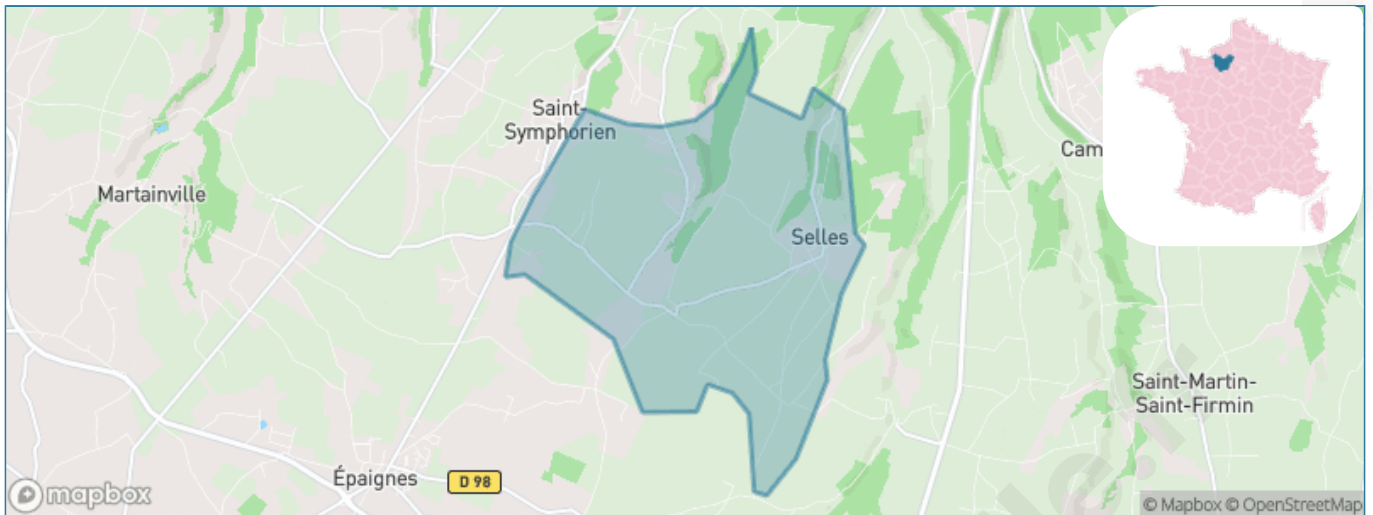
Présenté par

BIEN dans
ma **VILLE** 

Sommaire

| | |
|---|----|
| Situation géographique | 3 |
| Statistiques sur la population | 4 |
| Evolution du nombre d'habitants | 4 |
| Tranche d'âge | 5 |
| 0-14 ans | 5 |
| 15-29 ans | 5 |
| 30-44 ans | 5 |
| 45-59 ans | 5 |
| 60-74 ans | 5 |
| 75-89 ans | 5 |
| 90 ans et + | 5 |
| Activité professionnelle | 5 |
| Agriculteurs | 5 |
| Artisans, Commerçants | 5 |
| Cadres et sup. | 5 |
| Professions intermédiaires | 5 |
| Employé | 5 |
| Ouvrier | 5 |
| Retraité | 5 |
| Autres | 5 |
| Niveau de diplôme | 6 |
| Sans diplôme ou CEP | 6 |
| Brevet, BEPC, DNB | 6 |
| CAP-BEP ou équivalent | 6 |
| BAC ou équivalent | 6 |
| BAC+2 | 6 |
| BAC+3 ou +4 | 6 |
| BAC+5 ou plus | 6 |
| Composition des ménages | 6 |
| Couple sans enfant | 6 |
| Couple avec enfant(s) | 6 |
| Famille monoparentale | 6 |
| Colocation / Autre | 6 |
| Personnes seules | 6 |
| Profil électoraux | 7 |
| Premier tour | 7 |
| Sécurité | 8 |
| Evolution du nombre d'infractions | 8 |
| Pour comparer | 9 |
| Services à la population | 10 |
| Commerce | 10 |
| Éducation | 10 |
| Villes autour de Selles | 11 |
| Avis sur la ville de Selles | 12 |
| Moyenne par critère | 12 |
| Villes autour de Selles | 12 |
| Répartition des avis par note | 12 |
| Répartition des avis par note | 12 |

Situation géographique



i Informations clés

- **Région** : Normandie
- **Département** : Eure
- **Code postal** : 27500
- **Superficie** : 10 km²



Statistiques sur la population



Nombre d'habitants

480



Age moyen

40 ans



Pop active

43.5%



Taux chômage

4.9%



Pop densité

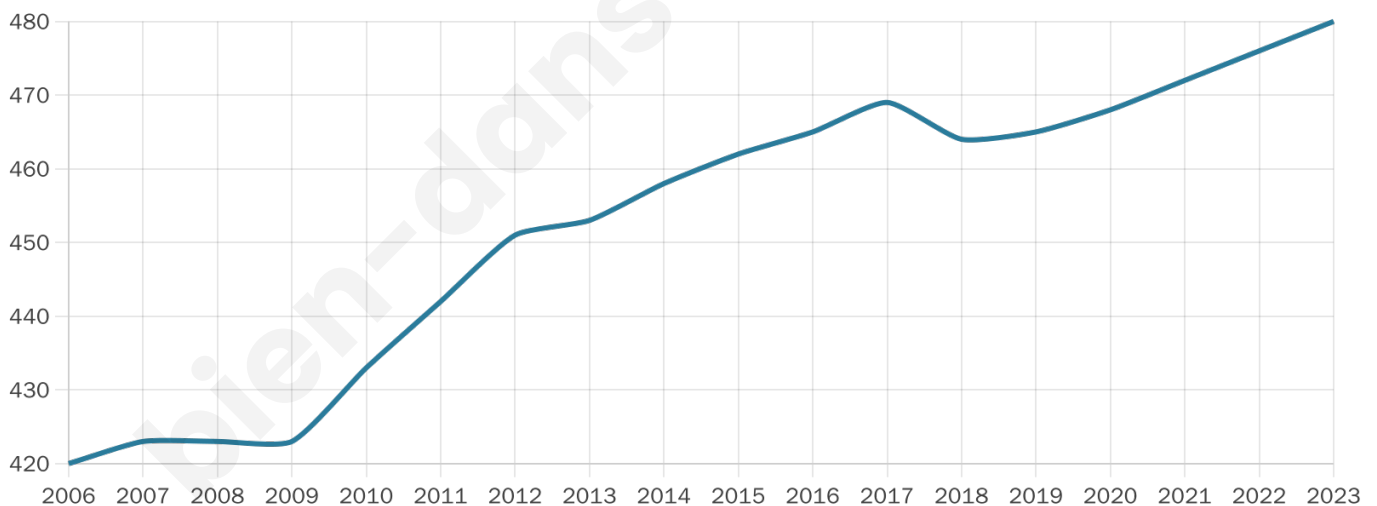
48 h/km²



Revenu moyen

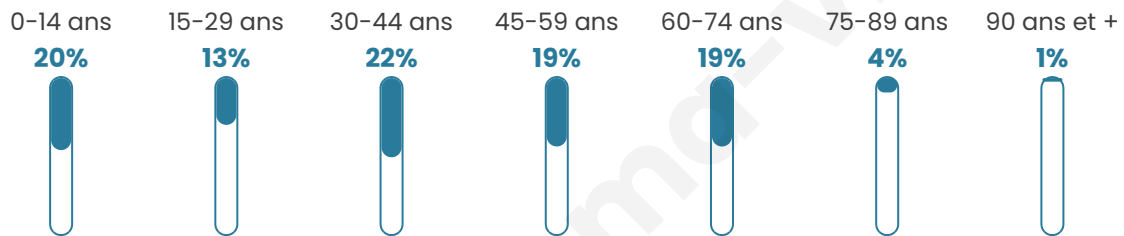
22 530 €/an

Evolution du nombre d'habitants

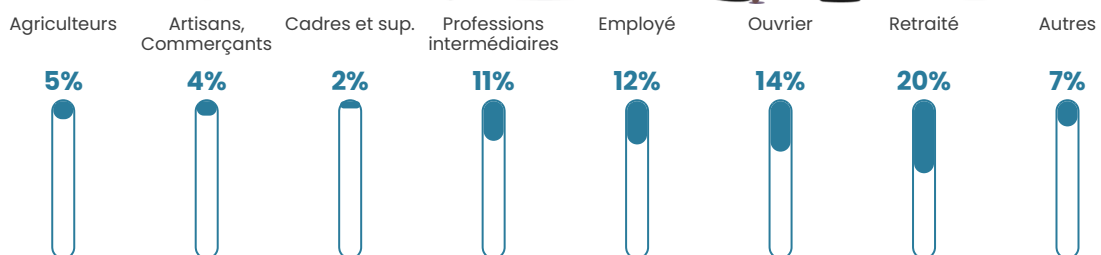


Sources : Institut national de la statistique et des études économiques (insee) selon Les dernières parutions officielles de 2024 portant sur les années 2020, 2021 et 2022.


Tranche d'âge




Activité professionnelle



Niveau de diplôme











Composition des ménages



Profils électoraux

Premier tour

| | | |
|---|-----------------------|---------|
|  | Marine LE PEN | 33.93 % |
|  | Emmanuel MACRON | 32.14 % |
|  | Jean-Luc MÉLENCHON | 13.21 % |
|  | Yannick JADOT | 4.29 % |
|  | Éric ZEMMOUR | 3.93 % |
|  | Valérie PÉCRESSE | 3.57 % |
|  | Jean LASSALLE | 3.21 % |
|  | Nathalie ARTHAUD | 2.14 % |
|  | Philippe POUTOU | 1.43 % |
|  | Nicolas DUPONT-AIGNAN | 1.07 % |
|  | Fabien ROUSSEL | 0.71 % |
|  | Anne HIDALGO | 0.36 % |



367 inscrits

Participation : 78.47%

Votes blancs : 2.43%

Votes nuls : 0.35%

Second tour

| | | |
|---|-----------------|---------|
|  | Emmanuel MACRON | 50,18 % |
|  | Marine LE PEN | 49,82 % |

368 inscrits

Participation : 80.43%

Votes blancs : 6.08%

Votes nuls : 1.69%

Sécurité



Agressions physiques / sexuelles

0



Cambriolages

0



Vols / dégradations

0



Stupéfiants

0

Evolution du nombre d'infractions



Pour comparer

(en proportion du nombre d'habitants)



Sources : Bases statistiques communale, départementale et régionale de la délinquance enregistrée par la police et la gendarmerie nationales selon les dernières parutions officielles de 2025 portant sur l'année 2024 ([data.gouv](https://data.gouv.fr)).

Agressions physiques / sexuelles : Violences sexuelles, coups et blessures volontaires intrafamiliaux, coups et blessures volontaires, autres coups, blessures volontaires et vols violents sans arme.

Cambriolages : Cambriolages de logements.

Vols : Vols avec armes, vols d'accessoires sur véhicules, vols dans les véhicules, vols de véhicules, vols sans violence contre des personnes, destructions, dégradations volontaires et escroqueries.

Stupéfiants : Trafic de stupéfiants dont (AFD) et usage de stupéfiants.

Services à la population



Commerce

| | |
|--------------------|---|
| Hypermarché | X Pont-Audemer 5km |
| Supermarché | X Pont-Audemer 6km |
| Superette | X Saint-Martin-Saint-Firmin 5km |
| Boulangerie | X Épaignes 5km |
| Boucherie | X Épaignes 5km |
| Restaurant | X Saint-Siméon 2km |
| Garage | X La Noë-Poulain 3km |
| Station-service | X Épaignes 4km |
| Banque | X Pont-Audemer 6km |
| La poste | X Épaignes 5km |
| Coiffeur | X Les Préaux 3km |
| Tabac | X Pont-Audemer 6km |
| Bars / discothèque | X Campigny 4km |
| Bibliothèque | X Cormeilles 11km |
| Cinéma | X Pont-Audemer 6km |
| Vétérinaire | X Épaignes 5km |



Santé

| | |
|----------------------------------|--|
| Pharmacie | X Pont-Audemer 5km |
| Hôpital | X Pont-Audemer 6km |
| Laboratoire d'analyses médicales | X Pont-Audemer 6km |
| Etablissement pour handicapé | X Épaignes 5km |
| EHPA | X Épaignes 5km |
| Médecin | X Épaignes 5km |
| Dentiste | X Épaignes 5km |
| Chirurgien | X Port-Jérôme-sur-Seine 22km |
| Dermatologue | X Lisieux 26km |
| Anesthésiste | X Port-Jérôme-sur-Seine 21km |
| Gastro-entérologue | X Bernay 24km |
| Gynécologue | X Pont-Audemer 6km |
| Cancérologue | X Le Havre 34km |
| Neurologue | X Cricqueboeuf 28km |
| Ophtalmologue | X Cormeilles 11km |
| ORL | X Lillebonne 25km |
| Cardiologue | X Pont-Audemer 6km |
| Pédiatre | X Pont-Audemer 6km |
| Pneumologue | X Lisieux 25km |
| Psychologue | X Lisieux 26km |
| Radiologue | X Tourville-sur-Pont-Audemer 5km |
| Rhumatologue | X Honfleur 23km |
| Sage-femme | X Pont-Audemer 6km |



Éducation

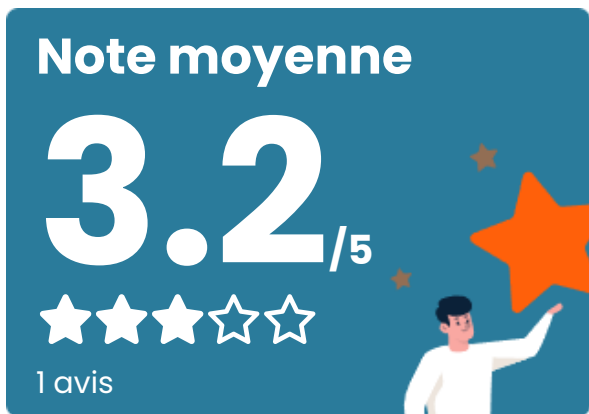
| | |
|-------------------------|---|
| Crèche | X Épaignes 5km |
| Ecole maternelle Public | X Saint-Siméon 3km |
| Ecole maternelle Privé | X Morainville-Jouveaux 10km |
| Ecole primaire Public | 1 |
| Ecole primaire Privé | X Pont-Audemer 6km |
| Collège Public | X Pont-Audemer 6km |
| Collège Privé | X Pont-Audemer 6km |
| Lycée Public | X Pont-Audemer 6km |
| Lycée Privé | X Pont-Audemer 6km |

Sources : Base Sirene des entreprises et de leurs établissements selon les dernières parutions officielles de 2025 portant sur l'année 2024 ([data.gouv](#)). Liste, localisation et tarifs des professionnels de santé selon les dernières parutions officielles de 2025 portant sur l'année 2024 ([opendatasoft](#)) et FINISS Extraction du Fichier des établissements selon les dernières parutions officielles de 2025 portant sur l'année 2024 ([data.gouv](#)). Adresse et géolocalisation des établissements d'enseignement du premier et second degrés selon les dernières parutions officielles de 2025 portant sur l'année 2024 ([data.education.gouv](#))

Villes autour de Selles

| Ville | Habitants | Superficie | Pop densité | Pop active | Taux chômage | Revenu moyen | Prix immobilier |
|---------------------------------|-----------|--------------------|-----------------------|------------|--------------|--------------|------------------------|
| Saint-Symphorien | 466 | 3 km ² | 155 h/km ² | 50.4% | 6.2% | 22 840 €/an | 1 655 €/m ² |
| Saint-Siméon | 333 | 7 km ² | 48 h/km ² | 45.6% | 6.6% | 23 140 €/an | 1 615 €/m ² |
| Les Préaux | 396 | 6 km ² | 66 h/km ² | 50% | 4.5% | 23 690 €/an | 2 237 €/m ² |
| Tourville-sur-Pont-Audemer | 726 | 10 km ² | 73 h/km ² | 48.3% | 4.4% | 23 090 €/an | 1 555 €/m ² |
| La Noë-Poulain | 248 | 4 km ² | 62 h/km ² | 48.4% | 2.4% | 21 850 €/an | NC |
| Campigny (1 avis) | 1 085 | 10 km ² | 109 h/km ² | 48% | 3.9% | 23 530 €/an | 1 560 €/m ² |
| Épaignes (1 avis) | 1 597 | 26 km ² | 61 h/km ² | 40.8% | 4.1% | 22 690 €/an | 1 694 €/m ² |
| Vannecrocq | 164 | 4 km ² | 41 h/km ² | 53% | 6.7% | 22 810 €/an | 1 174 €/m ² |
| Saint-Martin-Saint-Firmin | 334 | 6 km ² | 56 h/km ² | 55.7% | 4.5% | 23 100 €/an | 1 703 €/m ² |
| La Poterie-Mathieu (1 avis) | 168 | 6 km ² | 28 h/km ² | 43.5% | 2.4% | 22 870 €/an | 526 €/m ² |
| Saint-Étienne-l'Allier (1 avis) | 516 | 11 km ² | 47 h/km ² | 46.1% | 2.9% | 22 210 €/an | NC |
| Pont-Audemer (9 avis) | 10 023 | 14 km ² | 716 h/km ² | 41.7% | 8.1% | 19 360 €/an | 1 527 €/m ² |
| Le Plessis-Lastelle | 237 | 15 km ² | 16 h/km ² | 44.3% | 4.2% | 19 860 €/an | 1 092 €/m ² |
| Triqueville | 350 | 9 km ² | 39 h/km ² | 45.4% | 4% | 25 210 €/an | 2 230 €/m ² |
| Martainville (1 avis) | 498 | 9 km ² | 55 h/km ² | 50.4% | 3% | 23 780 €/an | 1 754 €/m ² |

Avis sur la ville de Selles



Moyenne par critère



Villes autour de Selles

| Ville | Note globale | Sécurité | Éducation | Sport Loisir | Environnement | Vie pratique |
|---------------------------------|--------------|----------|-----------|--------------|---------------|--------------|
| Saint-Symphorien | - | - | - | - | - | - |
| Saint-Siméon | - | - | - | - | - | - |
| Les Préaux | - | - | - | - | - | - |
| Tourville-sur-Pont-Audemer | - | - | - | - | - | - |
| La Noë-Poulain | - | - | - | - | - | - |
| Campigny (1 avis) | 2.0 | 5.0 | 1.0 | 1.0 | 3.0 | 0.0 |
| Épaignes (1 avis) | 4.6 | 5.0 | 5.0 | 3.0 | 5.0 | 5.0 |
| Vannecrocq | - | - | - | - | - | - |
| Saint-Martin-Saint-Firmin | - | - | - | - | - | - |
| La Poterie-Mathieu (1 avis) | 3.4 | 5.0 | 4.0 | 1.0 | 5.0 | 2.0 |
| Saint-Étienne-l'Allier (1 avis) | 3.0 | 3.0 | 4.0 | 3.0 | 3.0 | 2.0 |
| Pont-Audemer (9 avis) | 3.3 | 3.0 | 3.4 | 3.4 | 3.8 | 2.8 |
| Le Plessis-Lastelle | - | - | - | - | - | - |
| Triqueville | - | - | - | - | - | - |
| Martainville (1 avis) | 1.6 | 5.0 | 3.0 | 0.0 | 0.0 | 0.0 |



Vous aimez votre ville ? Notez-la !

Et faites-nous part de vos remarques constructives



Avec

BIEN dans
ma **VILLE** 