



Version web

Ville de Seiches-sur-le-Loir

Présenté par

BIEN dans ma **VILLE** 

Sommaire

| | |
|--|----|
| Situation géographique | 3 |
| Statistiques sur la population | 4 |
| Evolution du nombre d'habitants | 4 |
| Tranche d'âge | 5 |
| 0-14 ans | 5 |
| 15-29 ans | 5 |
| 30-44 ans | 5 |
| 45-59 ans | 5 |
| 60-74 ans | 5 |
| 75-89 ans | 5 |
| 90 ans et + | 5 |
| Activité professionnelle | 5 |
| Agriculteurs | 5 |
| Artisans, Commerçants | 5 |
| Cadres et sup. | 5 |
| Professions intermédiaires | 5 |
| Employé | 5 |
| Ouvrier | 5 |
| Retraité | 5 |
| Autres | 5 |
| Niveau de diplôme | 6 |
| Sans diplôme ou CEP | 6 |
| Brevet, BEPC, DNB | 6 |
| CAP-BEP ou équivalent | 6 |
| BAC ou équivalent | 6 |
| BAC+2 | 6 |
| BAC+3 ou +4 | 6 |
| BAC+5 ou plus | 6 |
| Composition des ménages | 6 |
| Couple sans enfant | 6 |
| Couple avec enfant(s) | 6 |
| Famille monoparentale | 6 |
| Colocation / Autre | 6 |
| Personnes seules | 6 |
| Profil électoraux | 7 |
| Premier tour | 7 |
| Sécurité | 8 |
| Evolution du nombre d'infractions | 8 |
| Pour comparer | 9 |
| Services à la population | 10 |
| Commerce | 10 |
| Éducation | 10 |
| Villes autour de Seiches-sur-le-Loir | 11 |
| Avis sur la ville de Seiches-sur-le-Loir | 12 |
| Moyenne par critère | 12 |
| Villes autour de Seiches-sur-le-Loir | 12 |
| Répartition des avis par note | 12 |
| Répartition des avis par note | 12 |

Situation géographique



i Informations clés

- **Région** : Pays de la Loire
- **Département** : Maine-et-Loire
- **Code postal** : 49140
- **Superficie** : 28 km²



Statistiques sur la population



Nombre d'habitants

2 844



Age moyen

41 ans



Pop active

49.6%



Taux chômage

7.6%



Pop densité

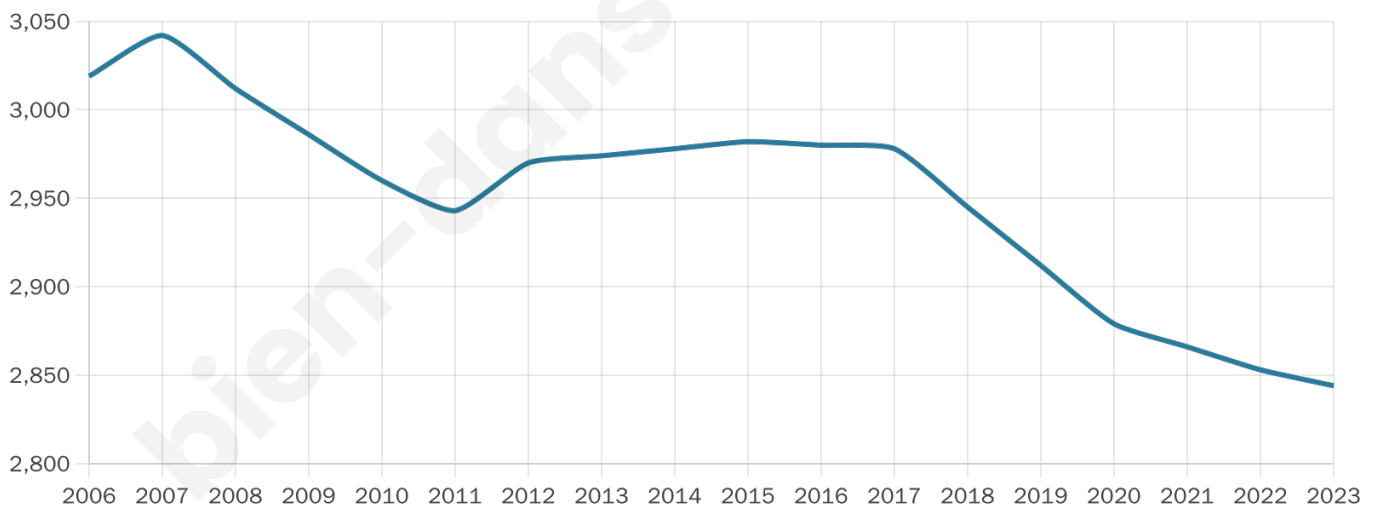
102 h/km²



Revenu moyen

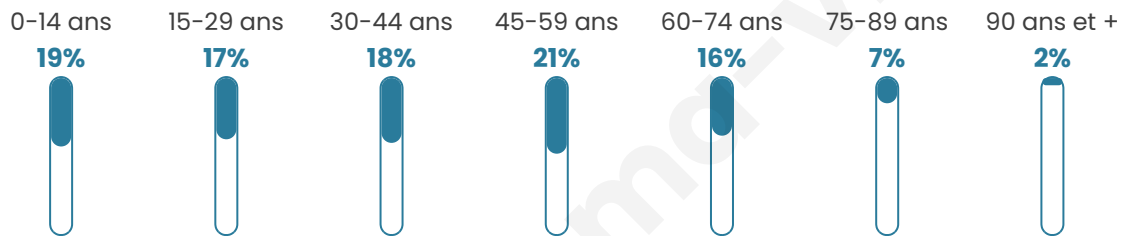
22 210 €/an

Evolution du nombre d'habitants

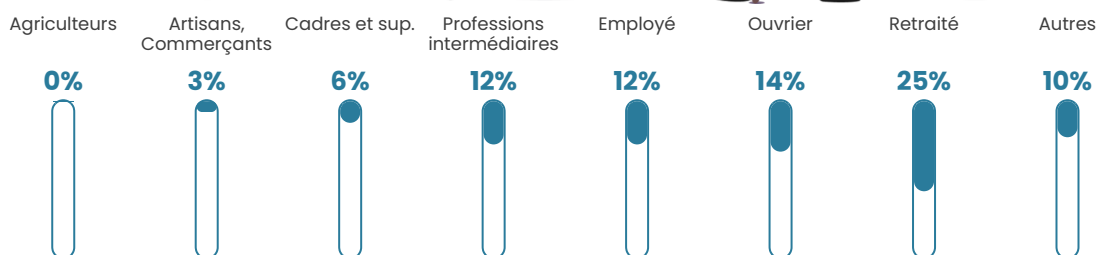


Sources : Institut national de la statistique et des études économiques (insee) selon Les dernières parutions officielles de 2024 portant sur les années 2020, 2021 et 2022.


Tranche d'âge




Activité professionnelle



Niveau de diplôme





Composition des ménages





Profils électoraux

Premier tour

| | | |
|---|---------------------------|---------|
|  | Emmanuel MACRON | 31.06 % |
|  | Marine LE PEN | 28.22 % |
|  | Jean-Luc MÉLENCHON | 16.52 % |
|  | Yannick JADOT | 6.93 % |
|  | Éric ZEMMOUR | 3.77 % |
|  | Jean LASSALLE | 3.53 % |
|  | Valérie PÉCRESE | 2.85 % |
|  | Fabien ROUSSEL | 2.35 % |
|  | Anne HIDALGO | 1.98 % |
|  | Nicolas DUPONT- AIGNAN | 1.67 % |
|  | Philippe POUTOU | 0.68 % |
|  | Nathalie ARTHAUD | 0.43 % |

Second tour

| | | |
|---|--------------------|---------|
|  | Emmanuel MACRON | 58,08 % |
|  | Marine LE PEN | 41,92 % |

2 139 inscrits

Participation : 76.81%

Votes blancs : 7.18%

Votes nuls : 1.64%

2 139 inscrits

Participation : 77.28%

Votes blancs : 1.57%

Votes nuls : 0.67%

Sécurité



Agressions physiques / sexuelles

17



Cambriolages

8



Vols / dégradations

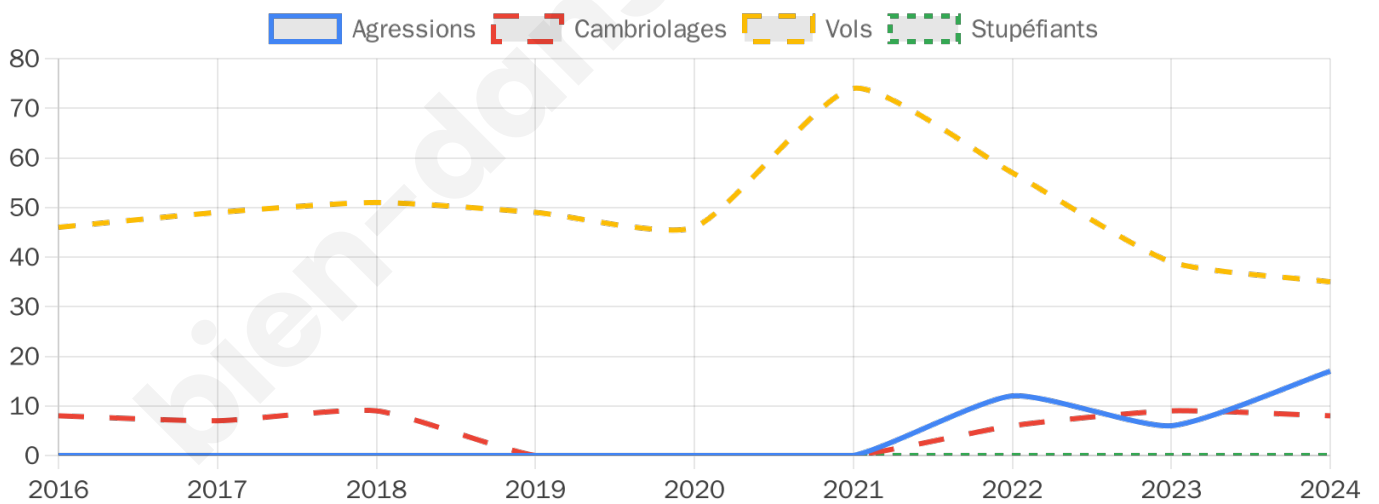
35



Stupéfiants

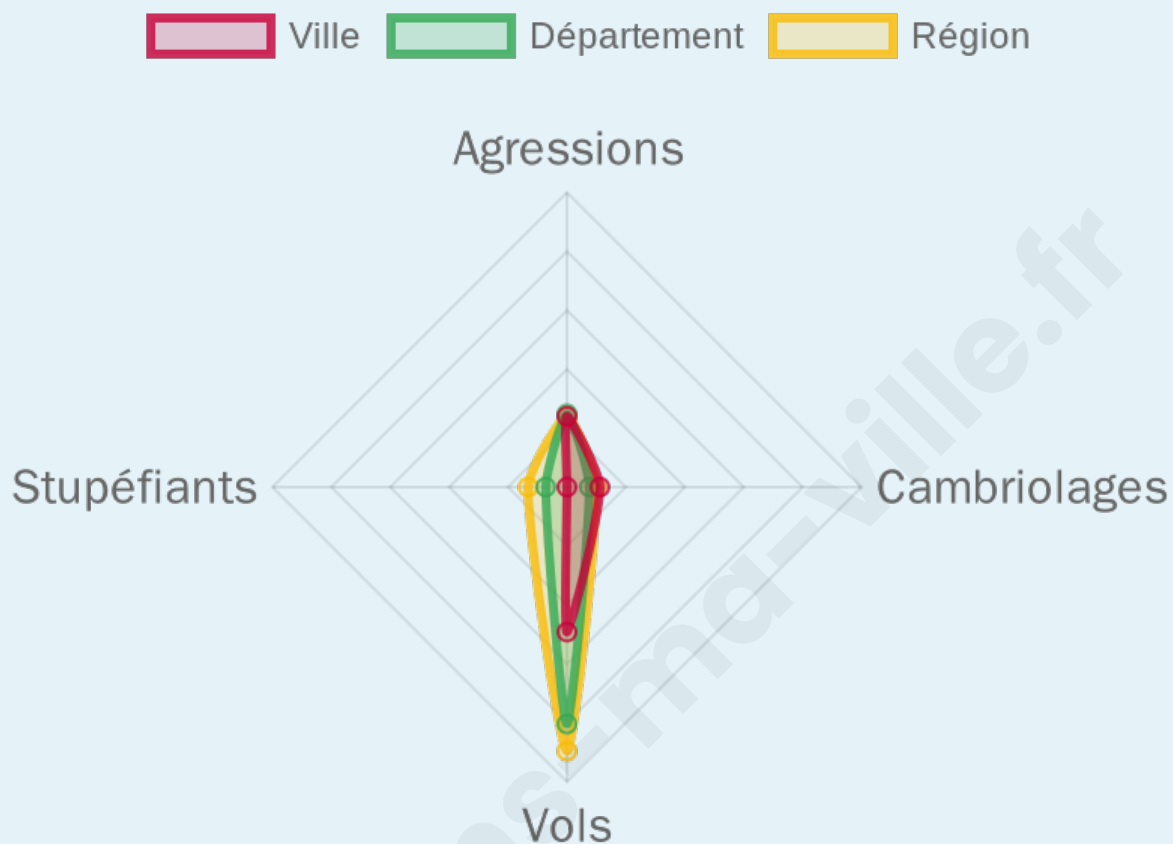
0

Evolution du nombre d'infractions



Pour comparer

(en proportion du nombre d'habitants)



Sources : Bases statistiques communale, départementale et régionale de la délinquance enregistrée par la police et la gendarmerie nationales selon les dernières parutions officielles de 2025 portant sur l'année 2024 ([data.gouv](https://data.gouv.fr)).

Agressions physiques / sexuelles : Violences sexuelles, coups et blessures volontaires intrafamiliaux, coups et blessures volontaires, autres coups, blessures volontaires et vols violents sans arme.

Cambriolages : Cambriolages de logements.

Vols : Vols avec armes, vols d'accessoires sur véhicules, vols dans les véhicules, vols de véhicules, vols sans violence contre des personnes, destructions, dégradations volontaires et escroqueries.

Stupéfiants : Trafic de stupéfiants dont (AFD) et usage de stupéfiants.

Services à la population



Commerce

| | |
|--------------------|--|
| Hypermarché | X Tiercé 8km |
| Supermarché | X Corzé 2km |
| Superette | X Corzé 3km |
| Boulangerie | 2 |
| Boucherie | 1 |
| Restaurant | 2 |
| Garage | 7 |
| Station-service | X Corzé 4km |
| Banque | 3 |
| La poste | 2 |
| Coiffeur | 7 |
| Tabac | X Tiercé 8km |
| Bars / discothèque | 1 |
| Bibliothèque | X Verrières-en-Anjou 9km |
| Cinéma | X Tiercé 8km |
| Vétérinaire | 2 |



Santé

| | |
|----------------------------------|--|
| Pharmacie | 1 |
| Hôpital | X Angers 18km |
| Laboratoire d'analyses médicales | X Tiercé 8km |
| Etablissement pour handicapé | X Baracé 6km |
| EHPA | 1 |
| Médecin | 8 |
| Dentiste | X Rives-du-Loir-en-Anjou 4km |
| Chirurgien | X Les Hauts-d'Anjou 15km |
| Dermatologue | X Angers 17km |
| Anesthésiste | X Trélazé 18km |
| Gastro-entérologue | X Angers 18km |
| Gynécologue | X Angers 18km |
| Cancérologue | X Laval 61km |
| Neurologue | X Trélazé 18km |
| Ophtalmologue | X Trélazé 18km |
| ORL | X Trélazé 18km |
| Cardiologue | X Les Hauts-d'Anjou 14km |
| Pédiatre | X Angers 17km |
| Pneumologue | X Trélazé 18km |
| Psychologue | X Écouflant 15km |
| Radiologue | X Les Hauts-d'Anjou 15km |
| Rhumatologue | X Trélazé 18km |
| Sage-femme | 1 |



Éducation

| | |
|-------------------------|--|
| Crèche | 5 |
| Ecole maternelle Public | 1 |
| Ecole maternelle Privé | X Le Lion-d'Angers 26km |
| Ecole primaire Public | 1 |
| Ecole primaire Privé | X Rives-du-Loir-en-Anjou 4km |
| Collège Public | 1 |
| Collège Privé | X Verrières-en-Anjou 10km |
| Lycée Public | X Angers 16km |
| Lycée Privé | X Verrières-en-Anjou 15km |

Sources : Base Sirene des entreprises et de leurs établissements selon les dernières parutions officielles de 2025 portant sur l'année 2024 ([data.gouv](#)). Liste, localisation et tarifs des professionnels de santé selon les dernières parutions officielles de 2025 portant sur l'année 2024 ([opendatasoft](#)) et FINISS Extraction du Fichier des établissements selon les dernières parutions officielles de 2025 portant sur l'année 2024 ([data.gouv](#)). Adresse et géolocalisation des établissements d'enseignement du premier et second degrés selon les dernières parutions officielles de 2025 portant sur l'année 2024 ([data.education.gouv](#))

Villes autour de Seiches-sur-le-Loir

| Ville | Habitants | Superficie | Pop densité | Pop active | Taux chômage | Revenu moyen | Prix immobilier |
|---------------------------------|-----------|--------------------|-----------------------|------------|--------------|--------------|------------------------|
| Marcé | 843 | 21 km ² | 40 h/km ² | 49.3% | 3.7% | 22 720 €/an | 1 518 €/m ² |
| Corzé | 1 991 | 31 km ² | 64 h/km ² | 50.4% | 4.4% | 23 160 €/an | 1 631 €/m ² |
| Montreuil-sur-Loir | 572 | 12 km ² | 48 h/km ² | 51.7% | 2.8% | 25 440 €/an | 2 076 €/m ² |
| Rives-du-Loir-en-Anjou (1 avis) | 5 644 | 47 km ² | 120 h/km ² | 48.4% | 2.7% | 25 110 €/an | 1 824 €/m ² |
| Baracé | 636 | 13 km ² | 49 h/km ² | 49.5% | 3.3% | 21 530 €/an | 1 153 €/m ² |
| La Chapelle-Saint-Laud | 837 | 10 km ² | 84 h/km ² | 54.4% | 2.4% | 22 520 €/an | 1 946 €/m ² |
| Huillé-Lézigné | 1 298 | 21 km ² | 62 h/km ² | 54% | 4.2% | 21 360 €/an | 1 153 €/m ² |
| Tiercé (3 avis) | 4 589 | 33 km ² | 139 h/km ² | 43.9% | 3.2% | 23 780 €/an | 1 835 €/m ² |
| Étriché | 1 600 | 19 km ² | 84 h/km ² | 47.9% | 3.8% | 22 650 €/an | 1 538 €/m ² |
| Sarrigné (1 avis) | 935 | 3 km ² | 312 h/km ² | 44.5% | 2.6% | 25 020 €/an | 1 821 €/m ² |
| Briollay (2 avis) | 3 225 | 14 km ² | 230 h/km ² | 46.2% | 3.4% | 24 950 €/an | 1 836 €/m ² |
| Jarzé Villages (1 avis) | 2 798 | 60 km ² | 47 h/km ² | 48.9% | 2.8% | 22 090 €/an | 1 380 €/m ² |
| Le Plessis-Grammoire (3 avis) | 2 664 | 9 km ² | 296 h/km ² | 48.5% | 2.7% | 25 300 €/an | 2 012 €/m ² |
| Cornillé-les-Caves | 484 | 10 km ² | 48 h/km ² | 43% | 3.7% | 23 750 €/an | 1 418 €/m ² |
| Verrières-en-Anjou (4 avis) | 8 116 | 24 km ² | 338 h/km ² | 45.2% | 3.5% | 23 980 €/an | 2 083 €/m ² |

Avis sur la ville de Seiches-sur-le-Loir



Moyenne par critère



Villes autour de Seiches-sur-le-Loir

| Ville | Note globale | Sécurité | Éducation | Sport Loisir | Environnement | Vie pratique |
|---------------------------------|--------------|------------|------------|--------------|---------------|--------------|
| Marcé | - | - | - | - | - | - |
| Corzé | - | - | - | - | - | - |
| Montreuil-sur-Loir | - | - | - | - | - | - |
| Rives-du-Loir-en-Anjou (1 avis) | 4.8 | 5.0 | 5.0 | 4.0 | 5.0 | 5.0 |
| Baracé | - | - | - | - | - | - |
| La Chapelle-Saint-Laud | - | - | - | - | - | - |
| Huillé-Lézigné | - | - | - | - | - | - |
| Tiercé (3 avis) | 3.9 | 4.3 | 4.0 | 3.3 | 4.0 | 4.0 |
| Étriché | - | - | - | - | - | - |
| Sarrigné (1 avis) | 4.0 | 5.0 | 4.0 | 3.0 | 5.0 | 3.0 |
| Briollay (2 avis) | 4.1 | 4.0 | 4.0 | 4.0 | 4.0 | 4.5 |
| Jarzé Villages (1 avis) | 3.2 | 4.0 | 3.0 | 4.0 | 3.0 | 2.0 |
| Le Plessis-Grammoire (3 avis) | 1.8 | 2.3 | 2.0 | 2.0 | 1.7 | 1.0 |
| Cornillé-les-Caves | - | - | - | - | - | - |
| Verrières-en-Anjou (4 avis) | 2.8 | 3.5 | 3.0 | 2.5 | 2.5 | 2.3 |



Vous aimez votre ville ? Notez-la !

Et faites-nous part de vos remarques constructives



Avec

BIEN dans ma **VILLE** 