



Version web

Ville de Sedzère

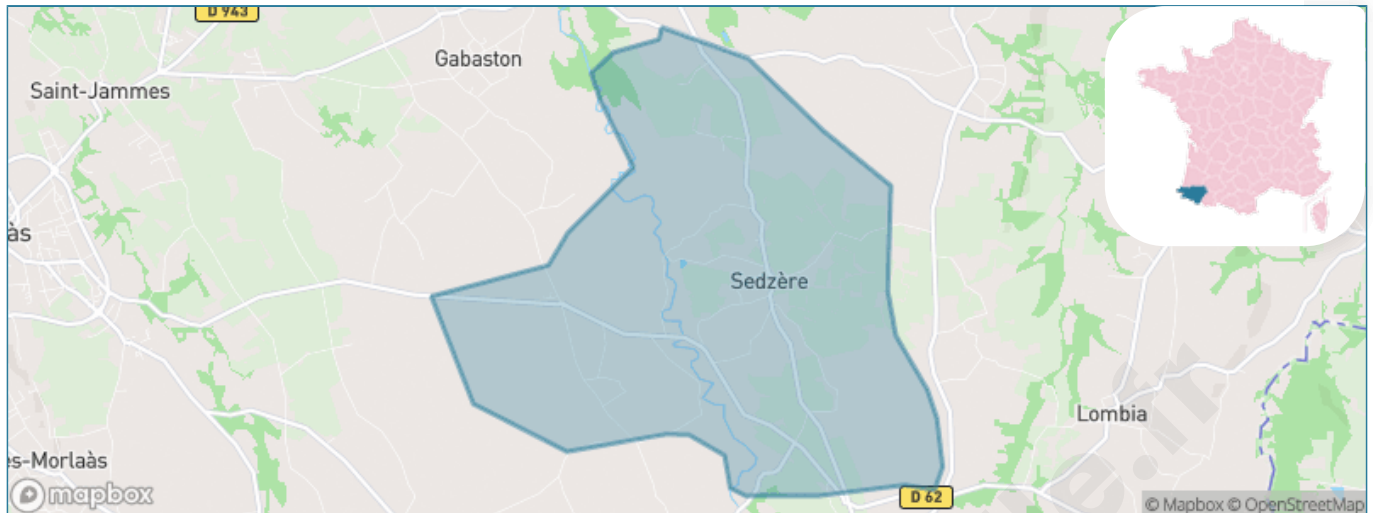
Présenté par

BIEN dans
ma **VILLE** 

Sommaire

Situation géographique	3
Statistiques sur la population	4
Evolution du nombre d'habitants	4
Tranche d'âge	5
0-14 ans	5
15-29 ans	5
30-44 ans	5
45-59 ans	5
60-74 ans	5
75-89 ans	5
90 ans et +	5
Activité professionnelle	5
Agriculteurs	5
Artisans, Commerçants	5
Cadres et sup.	5
Professions intermédiaires	5
Employé	5
Ouvrier	5
Retraité	5
Autres	5
Niveau de diplôme	6
Sans diplôme ou CEP	6
Brevet, BEPC, DNB	6
CAP-BEP ou équivalent	6
BAC ou équivalent	6
BAC+2	6
BAC+3 ou +4	6
BAC+5 ou plus	6
Composition des ménages	6
Couple sans enfant	6
Couple avec enfant(s)	6
Famille monoparentale	6
Colocation / Autre	6
Personnes seules	6
Profils électoraux	7
Premier tour	7
Sécurité	8
Evolution du nombre d'infractions	8
Pour comparer	9
Services à la population	10
Commerce	10
Éducation	10
Villes autour de Sedzère	11

Situation géographique



i Informations clés

- **Région** : Nouvelle-Aquitaine
- **Département** : Pyrénées-Atlantiques
- **Code postal** : 64160
- **Superficie** : 12 km²



Statistiques sur la population



Nombre d'habitants

406



Age moyen

45 ans



Pop active

39.7%



Taux chômage

7.4%



Pop densité

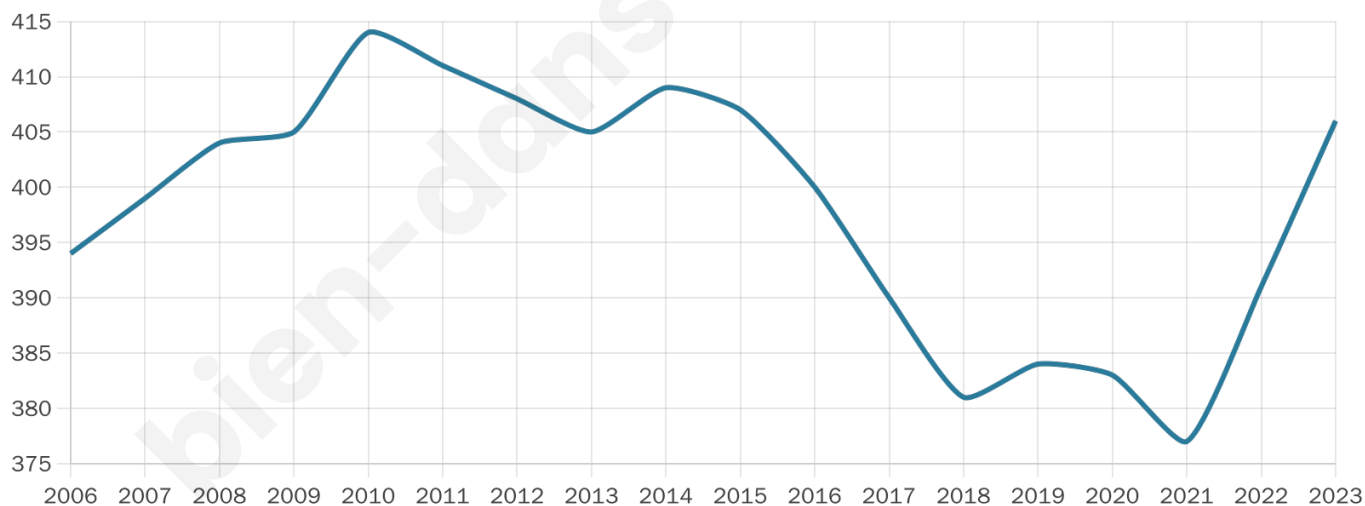
34 h/km²



Revenu moyen

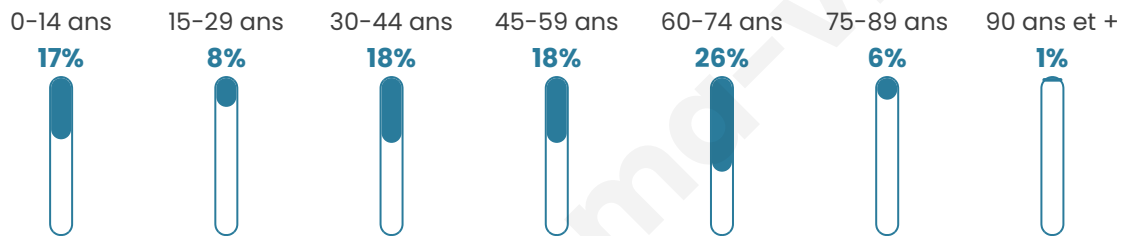
23 960 €/an

Evolution du nombre d'habitants

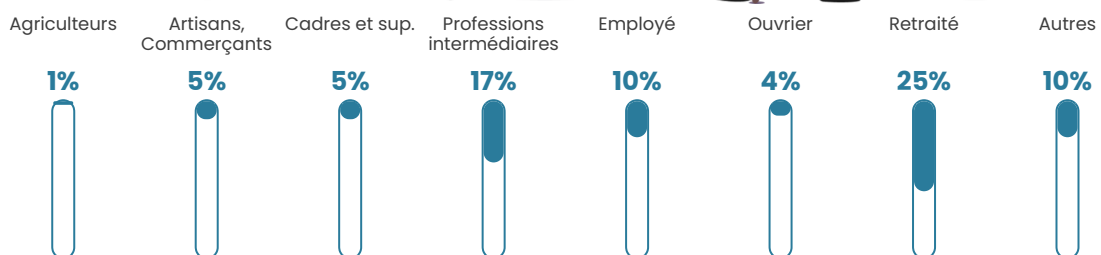


Sources : Institut national de la statistique et des études économiques (insee) selon Les dernières parutions officielles de 2024 portant sur les années 2020, 2021 et 2022.

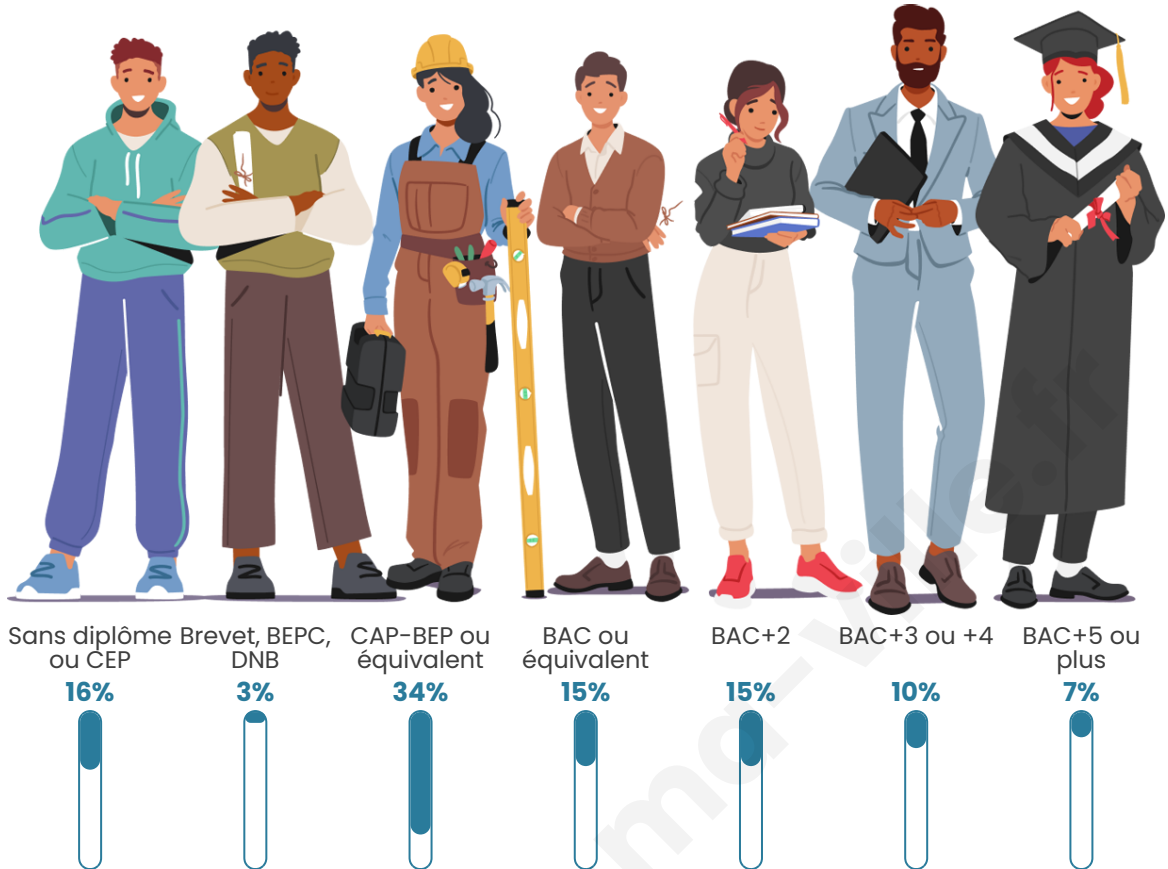
Tranche d'âge




Activité professionnelle



Niveau de diplôme















Composition des ménages



Profils électoraux

Premier tour

	Emmanuel MACRON	27.90 %
	Marine LE PEN	22.75 %
	Jean-Luc MÉLENCHON	12.88 %
	Jean LASSALLE	11.16 %
	Yannick JADOT	8.15 %
	Éric ZEMMOUR	5.58 %
	Valérie PÉCRESE	3.86 %
	Nicolas DUPONT- AIGNAN	3.43 %
	Fabien ROUSSEL	2.15 %
	Nathalie ARTHAUD	0.86 %
	Philippe POUTOU	0.86 %
	Anne HIDALGO	0.43 %



292 inscrits

Participation : 81.16%

Votes blancs : 1.27%

Votes nuls : 0.42%

Second tour

	Emmanuel MACRON	59,61 %
	Marine LE PEN	40,39 %

291 inscrits

Participation : 78.69%

Votes blancs : 9.61%

Votes nuls : 1.75%

Sécurité



Agressions physiques / sexuelles

0



Cambriolages

0



Vols / dégradations

0



Stupéfiants

0

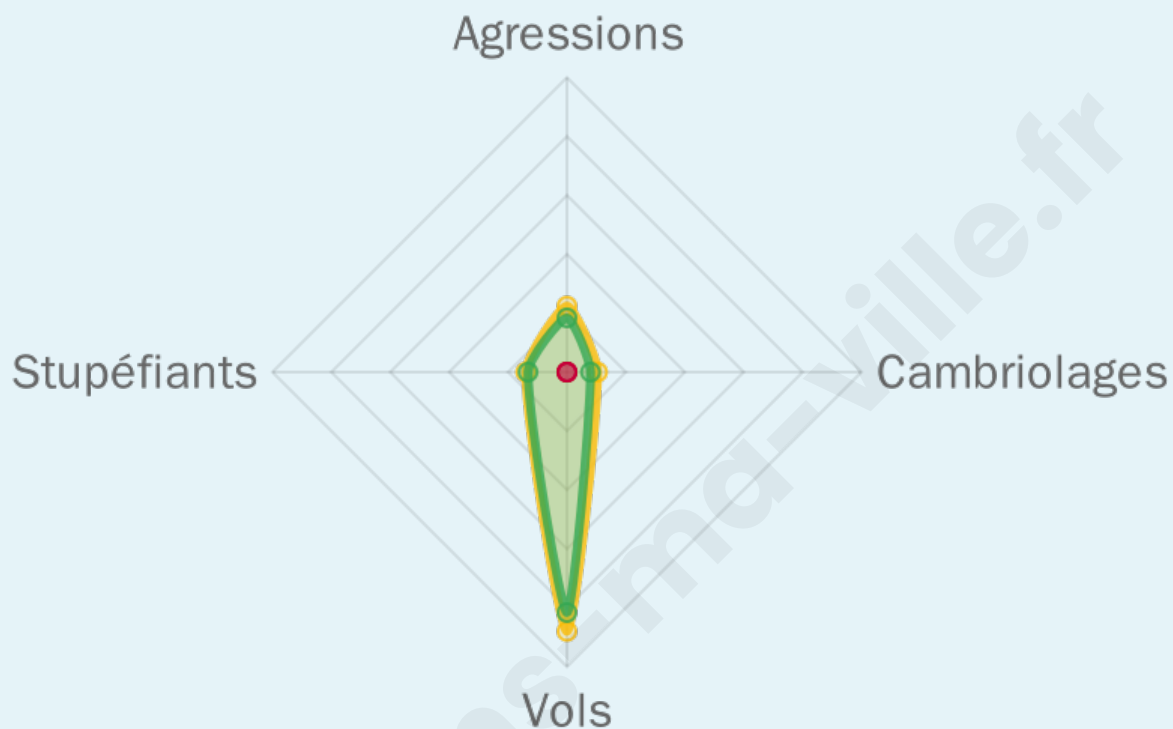
Evolution du nombre d'infractions



Pour comparer

(en proportion du nombre d'habitants)

■ Ville ■ Département ■ Région



Sources : Bases statistiques communale, départementale et régionale de la délinquance enregistrée par la police et la gendarmerie nationales selon les dernières parutions officielles de 2025 portant sur l'année 2024 ([data.gouv](https://data.gouv.fr)).

Agressions physiques / sexuelles : Violences sexuelles, coups et blessures volontaires intrafamiliaux, coups et blessures volontaires, autres coups, blessures volontaires et vols violents sans arme.

Cambriolages : Cambriolages de logements.

Vols : Vols avec armes, vols d'accessoires sur véhicules, vols dans les véhicules, vols de véhicules, vols sans violence contre des personnes, destructions, dégradations volontaires et escroqueries.

Stupéfiants : Trafic de stupéfiants dont (AFD) et usage de stupéfiants.

Services à la population



Commerce

Hypermarché	X Pau 15km
Supermarché	X Morlaàs 7km
Superette	X Bèdeille 5km
Boulangerie	X Morlaàs 7km
Boucherie	X Lée 12km
Restaurant	X Séron 6km
Garage	4
Station-service	X Morlaàs 8km
Banque	X Morlaàs 8km
La poste	X Ouillon 5km
Coiffeur	1
Tabac	X Soumoulou 10km
Bars / discothèque	X Saint-Jammes 6km
Bibliothèque	X Pau 14km
Cinéma	X Pau 16km
Vétérinaire	X Gabaston 3km



Santé

Pharmacie	X Morlaàs 7km
Hôpital	X Pau 16km
Laboratoire d'analyses médicales	X Morlaàs 7km
Etablissement pour handicapé	X Saint-Jammes 7km
EHPA	X Morlaàs 8km
Médecin	X Morlaàs 7km
Dentiste	X Morlaàs 7km
Chirurgien	X Pau 15km
Dermatologue	X Idron 13km
Anesthésiste	X Aressy 15km
Gastro-entérologue	X Pau 15km
Gynécologue	X Pau 15km
Cancérologue	X Tarbes 24km
Neurologue	X Pau 13km
Ophthalmologue	X Pau 13km
ORL	X Pau 15km
Cardiologue	X Idron 13km
Pédiatre	X Pau 15km
Pneumologue	X Aressy 15km
Psychologue	X Pau 15km
Radiologue	X Pau 15km
Rhumatologue	X Pau 15km
Sage-femme	X Morlaàs 8km



Éducation

Crèche	X Espéchede 5km
Ecole maternelle Public	X Bèdeille 5km
Ecole maternelle Privé	X Plaisance-du-Touch 121km
Ecole primaire Public	1
Ecole primaire Privé	X Morlaàs 8km
Collège Public	X Morlaàs 8km
Collège Privé	X Pau 14km
Lycée Public	X Morlaàs 9km
Lycée Privé	X Pau 14km

Sources : Base Sirene des entreprises et de leurs établissements selon les dernières parutions officielles de 2025 portant sur l'année 2024 ([data.gouv](#)). Liste, localisation et tarifs des professionnels de santé selon les dernières parutions officielles de 2025 portant sur l'année 2024 ([opendatasoft](#)) et FINISS Extraction du Fichier des établissements selon les dernières parutions officielles de 2025 portant sur l'année 2024 ([data.gouv](#)). Adresse et géolocalisation des établissements d'enseignement du premier et second degrés selon les dernières parutions officielles de 2025 portant sur l'année 2024 ([data.education.gouv](#))

Villes autour de Sedzère

Ville	Habitants	Superficie	Pop densité	Pop active	Taux chômage	Revenu moyen	Prix immobilier
Lespourcy (2 avis)	178	7 km ²	25 h/km ²	45.5%	2.8%	20 890 €/an	NC
Urost	77	2 km ²	39 h/km ²	48.1%	1.3%	NC	NC
Gabaston (1 avis)	673	12 km ²	56 h/km ²	47.7%	3.7%	24 280 €/an	1 691 €/m ²
Lombia	206	7 km ²	29 h/km ²	48.5%	2.4%	23 940 €/an	NC
Abère	156	5 km ²	31 h/km ²	48.1%	4.5%	20 630 €/an	1 039 €/m ²
Espéchede	165	9 km ²	18 h/km ²	46.7%	4.2%	22 820 €/an	915 €/m ²
Arrien	197	4 km ²	49 h/km ²	45.7%	3%	24 030 €/an	1 094 €/m ²
Sedze-Maubecq	225	7 km ²	32 h/km ²	49.8%	2.7%	22 090 €/an	1 800 €/m ²
Saint-Laurent-Bretagne (1 avis)	449	10 km ²	45 h/km ²	45.4%	2.9%	26 820 €/an	1 668 €/m ²
Baleix	126	6 km ²	21 h/km ²	50.8%	4%	25 250 €/an	795 €/m ²
Bèdeille	202	3 km ²	67 h/km ²	50.5%	4%	22 780 €/an	998 €/m ²
Saubole	156	5 km ²	31 h/km ²	47.4%	4.5%	23 040 €/an	2 352 €/m ²
Anoye	140	9 km ²	16 h/km ²	45.7%	4.3%	22 200 €/an	792 €/m ²
Eslourenties-Daban (1 avis)	380	5 km ²	76 h/km ²	52.4%	5.3%	24 240 €/an	523 €/m ²
Ouillon	553	6 km ²	92 h/km ²	48.6%	2.9%	25 600 €/an	2 335 €/m ²

bien-dans-ma-ville.fr



Vous aimez votre ville ? Notez-la !

Et faites-nous part de vos remarques constructives



Avec

BIEN dans
ma **VILLE** 