



Version web

Ville de Sébrazac

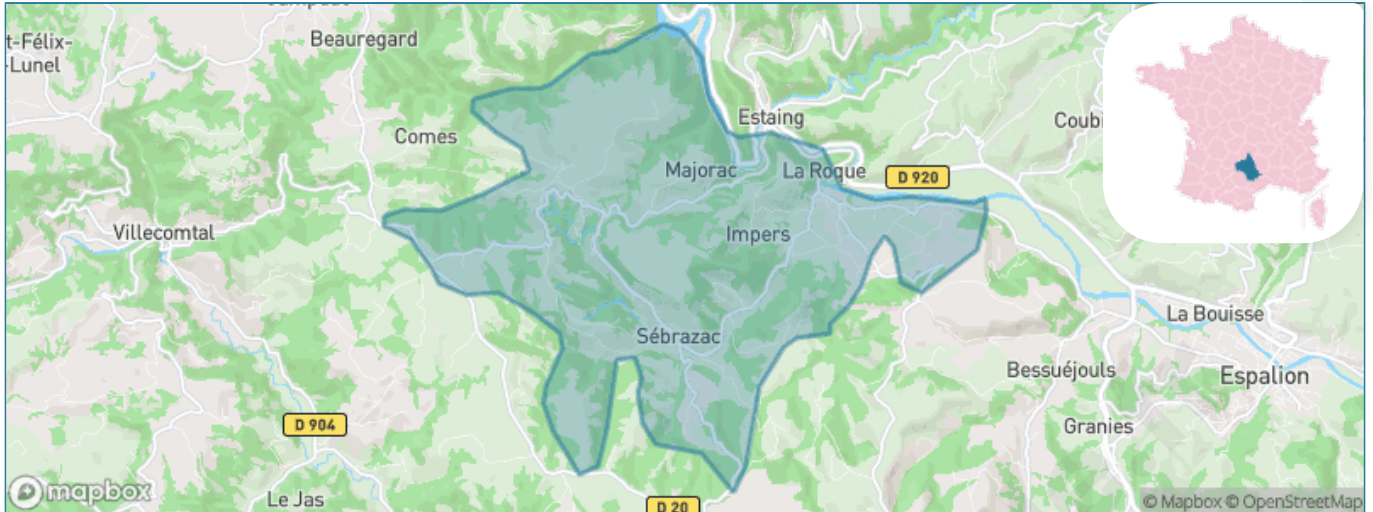
Présenté par

BIEN dans
ma **VILLE** 

Sommaire

Situation géographique	3
Statistiques sur la population	4
Evolution du nombre d'habitants	4
Tranche d'âge	5
0-14 ans	5
15-29 ans	5
30-44 ans	5
45-59 ans	5
60-74 ans	5
75-89 ans	5
90 ans et +	5
Activité professionnelle	5
Agriculteurs	5
Artisans, Commerçants	5
Cadres et sup.	5
Professions intermédiaires	5
Employé	5
Ouvrier	5
Retraité	5
Autres	5
Niveau de diplôme	6
Sans diplôme ou CEP	6
Brevet, BEPC, DNB	6
CAP-BEP ou équivalent	6
BAC ou équivalent	6
BAC+2	6
BAC+3 ou +4	6
BAC+5 ou plus	6
Composition des ménages	6
Couple sans enfant	6
Couple avec enfant(s)	6
Famille monoparentale	6
Colocation / Autre	6
Personnes seules	6
Profils électoraux	7
Premier tour	7
Sécurité	8
Evolution du nombre d'infractions	8
Pour comparer	9
Services à la population	10
Commerce	10
Éducation	10
Villes autour de Sébrazac	11

Situation géographique



i Informations clés

- **Région** : Occitanie
- **Département** : Aveyron
- **Code postal** : 12190
- **Superficie** : 25 km²



AVEYRON



LE DÉPARTEMENT

Statistiques sur la population



Nombre d'habitants

538



Age moyen

47 ans



Pop active

41.3%



Taux chômage

3.5%



Pop densité

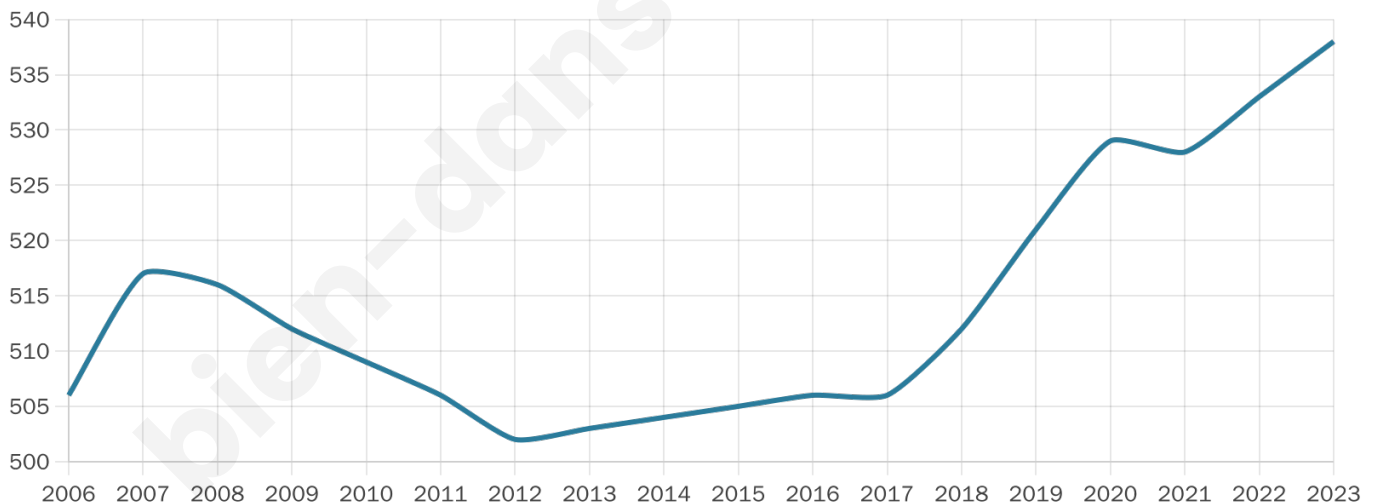
22 h/km²



Revenu moyen

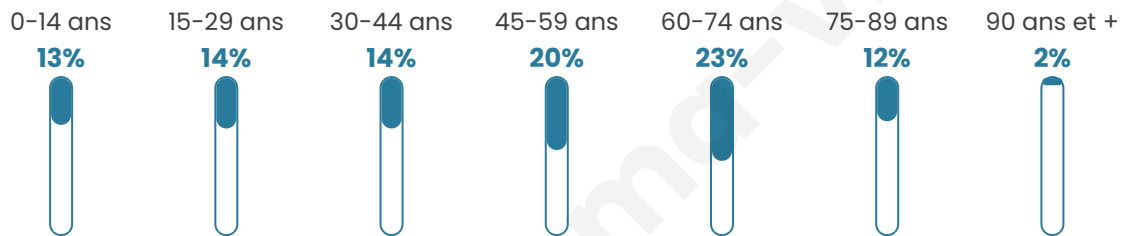
19 700 €/an

Evolution du nombre d'habitants

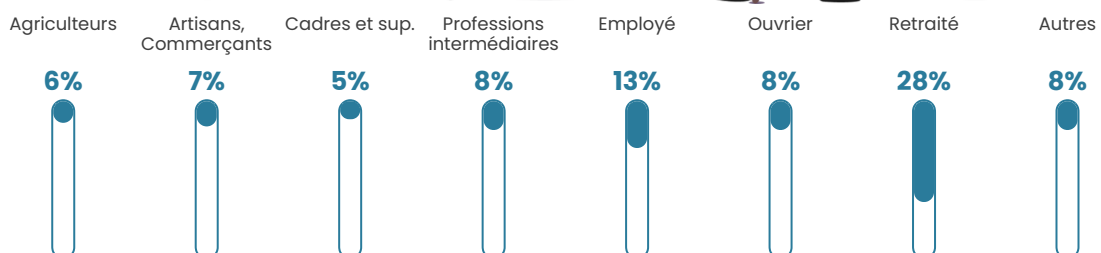


Sources : Institut national de la statistique et des études économiques (insee) selon Les dernières parutions officielles de 2024 portant sur les années 2020, 2021 et 2022.


Tranche d'âge




Activité professionnelle



Niveau de diplôme














Composition des ménages



Profils électoraux

Premier tour

	Emmanuel MACRON	26.62 %
	Marine LE PEN	25.94 %
	Valérie PÉCRESE	13.99 %
	Jean LASSALLE	13.31 %
	Jean-Luc MÉLENCHON	9.56 %
	Éric ZEMMOUR	4.10 %
	Yannick JADOT	2.39 %
	Anne HIDALGO	1.71 %
	Nicolas DUPONT-AIGNAN	1.37 %
	Fabien ROUSSEL	0.68 %
	Philippe POUTOU	0.34 %
	Nathalie ARTHAUD	0.00 %



367 inscrits

Participation : 82.02%

Votes blancs : 1.99%

Votes nuls : 0.66%

Second tour

	Emmanuel MACRON	60,08 %
	Marine LE PEN	39,92 %

367 inscrits

Participation : 77.93%

Votes blancs : 5.59%

Votes nuls : 2.45%

Sécurité



Agressions physiques / sexuelles

0



Cambriolages

0



Vols / dégradations

0



Stupéfiants

0

Evolution du nombre d'infractions



Pour comparer

(en proportion du nombre d'habitants)



Sources : Bases statistiques communale, départementale et régionale de la délinquance enregistrée par la police et la gendarmerie nationales selon les dernières parutions officielles de 2025 portant sur l'année 2024 ([data.gouv](https://data.gouv.fr)).

Agressions physiques / sexuelles : Violences sexuelles, coups et blessures volontaires intrafamiliaux, coups et blessures volontaires, autres coups, blessures volontaires et vols violents sans arme.

Cambriolages : Cambriolages de logements.

Vols : Vols avec armes, vols d'accessoires sur véhicules, vols dans les véhicules, vols de véhicules, vols sans violence contre des personnes, destructions, dégradations volontaires et escroqueries.

Stupéfiants : Trafic de stupéfiants dont (AFD) et usage de stupéfiants.

Services à la population



Commerce

Hypermarché	X Decazeville 32km
Supermarché	X Espalion 7km
Superette	X Estaing 2km
Boulangerie	X Estaing 2km
Boucherie	X Espalion 8km
Restaurant	2
Garage	1
Station-service	X Campuac 8km
Banque	X Espalion 8km
La poste	X Sébazac-Concourès 15km
Coiffeur	1
Tabac	X Espalion 8km
Bars / discothèque	1
Bibliothèque	X Espalion 8km
Cinéma	X Espalion 8km
Vétérinaire	X Espalion 7km



Santé

Pharmacie	X Estaing 3km
Hôpital	X Rodez 21km
Laboratoire d'analyses médicales	X Espalion 8km
Etablissement pour handicapé	X Espalion 8km
EHPA	X Espalion 8km
Médecin	X Estaing 3km
Dentiste	X Estaing 3km
Chirurgien	X Espalion 8km
Dermatologue	X Rodez 21km
Anesthésiste	X Aurillac 44km
Gastro-entérologue	X Rodez 22km
Gynécologue	X Decazeville 33km
Cancérologue	X Aurillac 46km
Neurologue	X Rodez 21km
Ophthalmologue	X Rodez 21km
ORL	X Rodez 22km
Cardiologue	X Rodez 21km
Pédiatre	X Rodez 21km
Pneumologue	X Rodez 21km
Psychologue	X Espalion 8km
Radiologue	X Onet-le-Château 20km
Rhumatologue	X Rodez 21km
Sage-femme	X Espalion 8km



Éducation

Crèche	1
Ecole maternelle Public	X Espalion 8km
Ecole maternelle Privé	X Espalion 8km
Ecole primaire Public	1
Ecole primaire Privé	X Villecomtal 8km
Collège Public	X Espalion 8km
Collège Privé	X Espalion 8km
Lycée Public	X Rodez 21km
Lycée Privé	X Espalion 8km

Sources : Base Sirene des entreprises et de leurs établissements selon les dernières parutions officielles de 2025 portant sur l'année 2024 ([data.gouv](#)). Liste, localisation et tarifs des professionnels de santé selon les dernières parutions officielles de 2025 portant sur l'année 2024 ([opendatasoft](#)) et FINISS Extraction du Fichier des établissements selon les dernières parutions officielles de 2025 portant sur l'année 2024 ([data.gouv](#)). Adresse et géolocalisation des établissements d'enseignement du premier et second degrés selon les dernières parutions officielles de 2025 portant sur l'année 2024 ([data.education.gouv](#))

Villes autour de Sébrazac

Ville	Habitants	Superficie	Pop densité	Pop active	Taux chômage	Revenu moyen	Prix immobilier
Estaing (1 avis)	502	17 km ²	30 h/km ²	39.8%	4.4%	22 060 €/an	625 €/m ²
Bessuéjols	222	11 km ²	20 h/km ²	47.3%	3.2%	22 840 €/an	1 202 €/m ²
Coubisou	462	31 km ²	15 h/km ²	49.1%	4.1%	21 540 €/an	1 566 €/m ²
Rodelle	1 122	53 km ²	21 h/km ²	48.4%	2.2%	26 370 €/an	1 367 €/m ²
Muret-le-Château	350	15 km ²	23 h/km ²	51.1%	2.3%	23 030 €/an	902 €/m ²
Campuac	449	19 km ²	24 h/km ²	46.8%	4.2%	21 670 €/an	1 733 €/m ²
Villecomtal	430	14 km ²	31 h/km ²	47.2%	5.6%	21 810 €/an	1 517 €/m ²
Espalion (4 avis)	4 605	36 km ²	128 h/km ²	40.7%	2.6%	21 900 €/an	1 419 €/m ²
Bozouls (2 avis)	3 001	69 km ²	43 h/km ²	46.9%	1.9%	23 480 €/an	2 199 €/m ²
Le Nayrac	555	36 km ²	15 h/km ²	31.7%	3.1%	21 230 €/an	658 €/m ²
Saint-Félix-de-Lunel (1 avis)	387	19 km ²	20 h/km ²	33.9%	2.1%	19 180 €/an	598 €/m ²
Golinhac	370	32 km ²	12 h/km ²	37%	2.4%	20 670 €/an	751 €/m ²
Florentin-la-Capelle	286	36 km ²	8 h/km ²	37.1%	1.7%	18 510 €/an	1 345 €/m ²
Saint-Côme-d'Olt (1 avis)	1 449	30 km ²	48 h/km ²	37.4%	1.9%	22 570 €/an	1 551 €/m ²
Mouret (1 avis)	560	31 km ²	18 h/km ²	48%	3.2%	22 420 €/an	1 009 €/m ²

bien-dans-ma-ville.fr



Vous aimez votre ville ? Notez-la !

Et faites-nous part de vos remarques constructives



Avec

BIEN dans ma **VILLE** 