Version web

Ville de Scieurac-et-Flourès

Présenté par

BIEN dans ma VILLE

Sommaire

Situation géographique ... 3
Statistiques sur la population ... 4
Evolution du nombre d'habitants ... 4
Tranche d'âge ... 5
- ***0-14 ans*** ... 5
- ***15-29 ans*** ... 5
- ***30-44 ans*** ... 5
- ***45-59 ans*** ... 5
- ***60-74 ans*** ... 5
- ***75-89 ans*** ... 5
- ***90 ans et +*** ... 5

Activité professionnelle ... 5
- ***Agriculteurs*** ... 5
- ***Artisans, Commerçants*** ... 5
- ***Cadres et sup.*** ... 5
- ***Professions intermédiaires*** ... 5
- ***Employé*** ... 5
- ***Ouvrier*** ... 5
- ***Retraité*** ... 5
- ***Autres*** ... 5

Niveau de diplôme ... 7
- ***Sans diplôme ou CEP*** ... 7
- ***Brevet, BEPC, DNB*** ... 7
- ***CAP-BEP ou équivalent*** ... 7
- ***BAC ou équivalent*** ... 7
- ***BAC+2*** ... 7
- ***BAC+3 ou +4*** ... 7
- ***BAC+5 ou plus*** ... 7

Composition des ménages ... 7
- ***Couple sans enfant*** ... 7
- ***Couple avec enfant(s)*** ... 7
- ***Famille monoparentale*** ... 7
- ***Colocation / Autre*** ... 7
- ***Personnes seules*** ... 7

Profils électoraux ... 8
- ***Premier tour*** ... 8

Sécurité ... 9
- ***Evolution du nombre d'infractions*** ... 9
- ***Pour comparer*** ... 10

Services à la population ... 11
- ***Commerce*** ... 11
- ***Éducation*** ... 11
- ***Villes autour de Scieurac-et-Flourès*** ... 12

Situation géographique

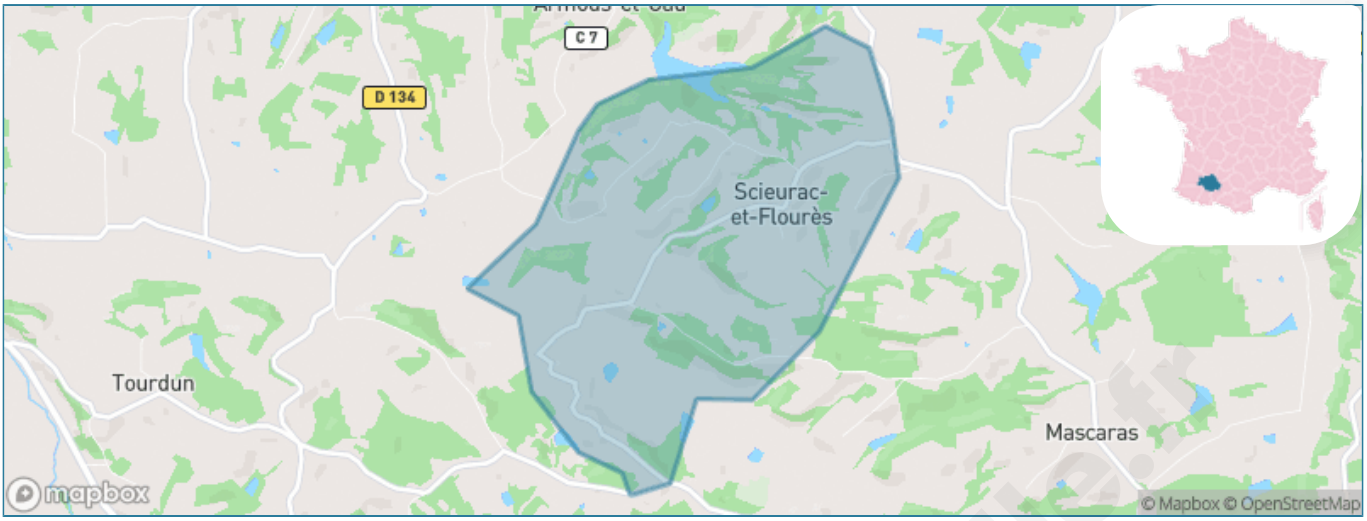

Informations clés

- **Région :** Occitanie
- **Département :** Gers
- **Code postal :** 32230
- **Superficie :** 5 km²

bien-dans-ma-ville.fr

Statistiques sur la population

Nombre d'habitants	Age moyen	Pop active
44	**56 ans**	**29.5%**

Taux chômage	Pop densité	Revenu moyen
14.3%	**9 h/km²**	**NC**

Evolution du nombre d'habitants

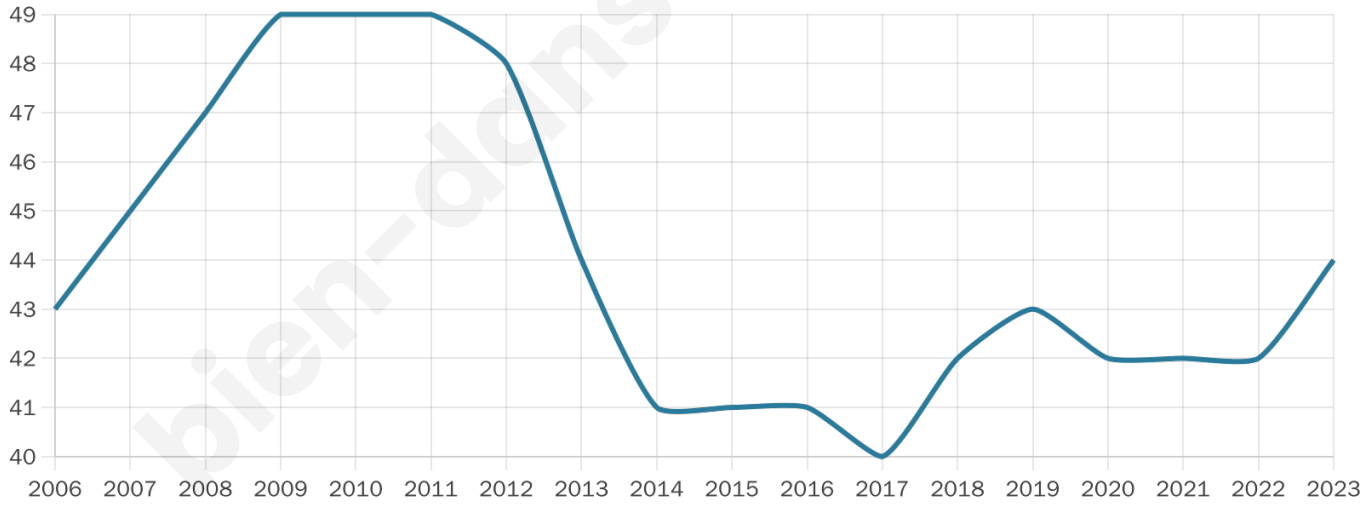

Sources : Institut national de la statistique et des études économiques (insee) selon Les dernières parutions officielles de 2024 portant sur les années 2020, 2021 et 2022.

bien-dans-ma-ville.fr

Tranche d'âge

0-14 ans	15-29 ans	30-44 ans	45-59 ans	60-74 ans	75-89 ans	90 ans et +
9%	2%	13%	20%	31%	20%	0%

Activité professionnelle

Agriculteurs	Artisans, Commerçants	Cadres et sup.	Professions intermédiaires	Employé	Ouvrier	Retraité	Autres
0%	0%	0%	0%	11%	0%	67%	11%

bien-dans-ma-ville.fr

bien-dans-ma-ville.fr

Niveau de diplôme

Sans diplôme ou CEP	Brevet, BEPC, DNB	CAP-BEP ou équivalent	BAC ou équivalent	BAC+2	BAC+3 ou +4	BAC+5 ou plus
29%	5%	29%	16%	8%	5%	8%

Composition des ménages

Couple sans enfant	Couple avec enfant(s)	Famille monoparentale	Colocation / Autre	Personnes seules
29%	29%	0%	29%	14%

Profils électoraux

Premier tour

	Jean-Luc MÉLENCHON	38.10 %
	Emmanuel MACRON	14.29 %
	Marine LE PEN	14.29 %
	Valérie PÉCRESSE	14.29 %
	Fabien ROUSSEL	9.52 %
	Anne HIDALGO	9.52 %
	Nathalie ARTHAUD	0.00 %
	Jean LASSALLE	0.00 %
	Éric ZEMMOUR	0.00 %
	Yannick JADOT	0.00 %
	Philippe POUTOU	0.00 %
	Nicolas DUPONT-AIGNAN	0.00 %

37 inscrits
Participation : 62.16%
Votes blancs : 8.70%
Votes nuls : 0.00%

Second tour

	Emmanuel MACRON	55 %
	Marine LE PEN	45 %

37 inscrits
Participation : 67.57%
Votes blancs : 20%
Votes nuls : 0%

bien-dans-ma-ville.fr

Sécurité

Agressions physiques / sexuelles

0

Cambriolages

0

Vols / dégradations

0

Stupéfiants

0

Evolution du nombre d'infractions

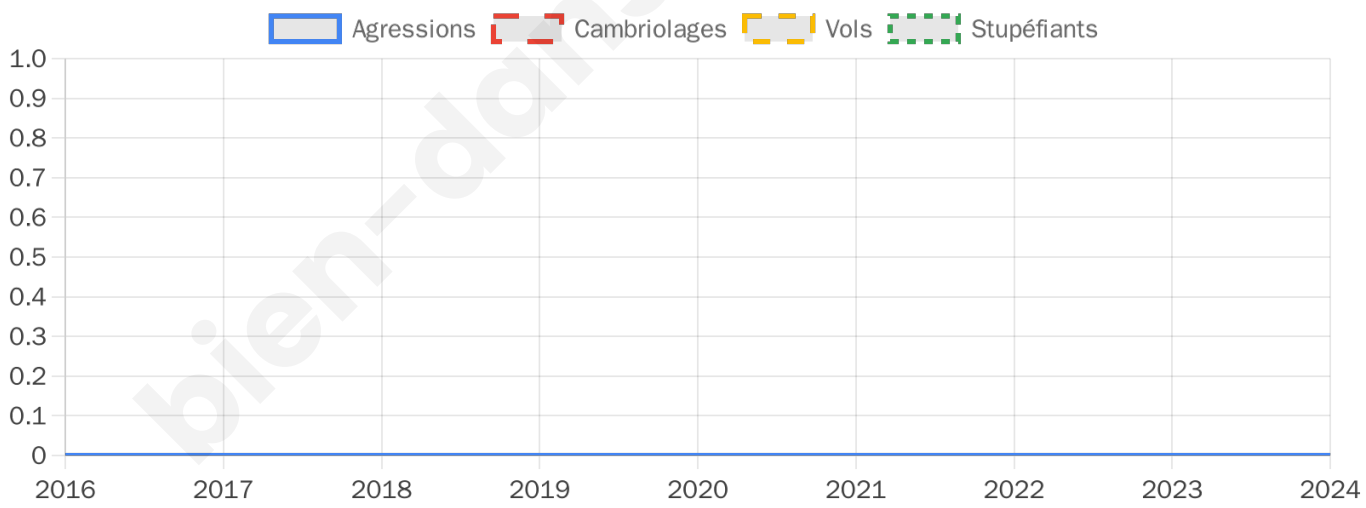

bien-dans-ma-

Pour comparer

(en proportion du nombre d'habitants)

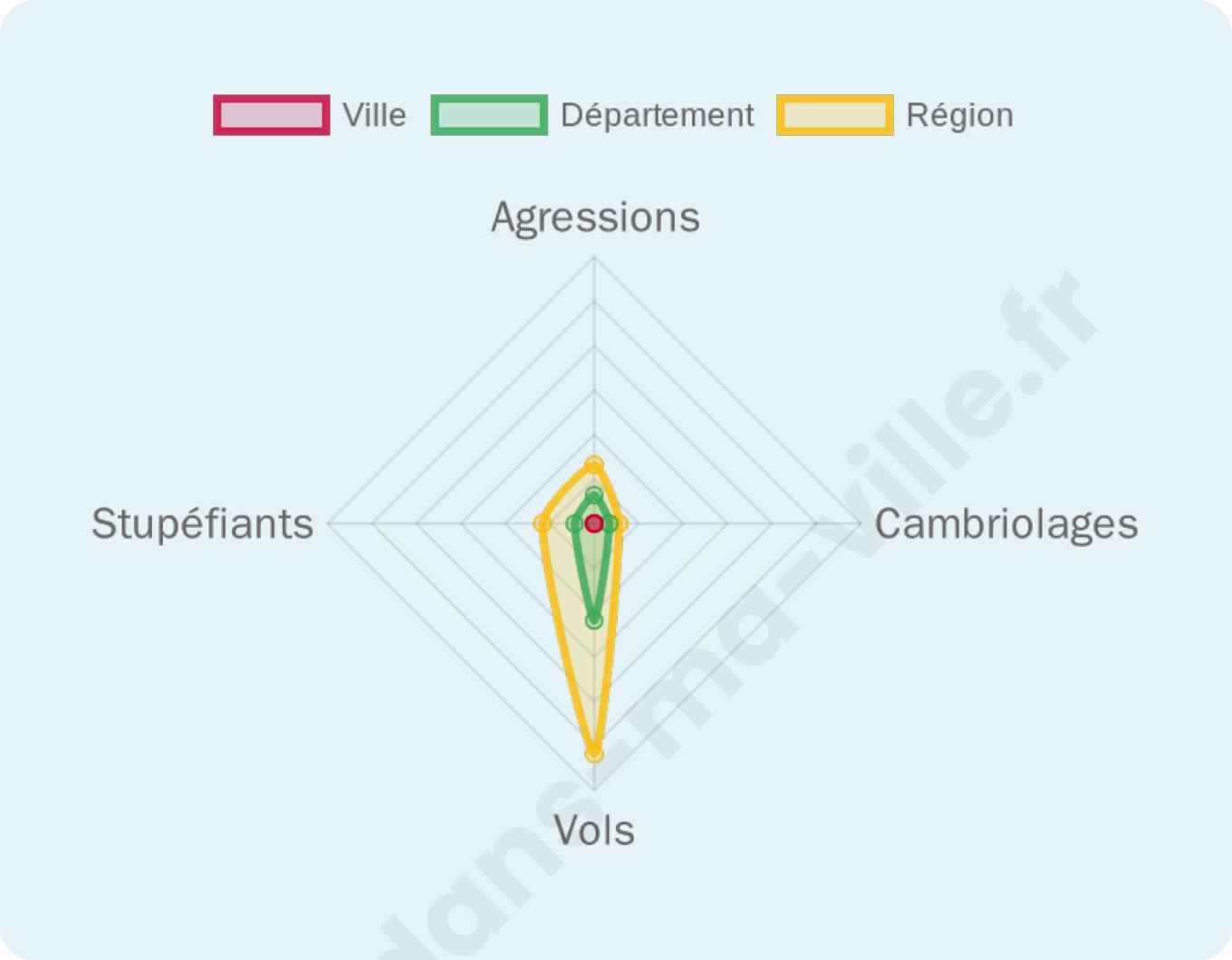

Sources : Bases statistiques communale, départementale et régionale de la délinquance enregistrée par la police et la gendarmerie nationales selon les dernières parutions officielles de 2025 portant sur l'année 2024 (data.gouv).
Agressions physiques / sexuelles : Violences sexuelles, coups et blessures volontaires intrafamiliaux, coups et blessures volontaires, autres coups, blessures volontaires et vols violents sans arme.
Cambriolages : Cambriolages de logements.
Vols : Vols avec armes, vols d'accessoires sur véhicules, vols dans les véhicules, vols de véhicules, vols sans violence contre des personnes, destructions, dégradations volontaires et escroqueries.
Stupéfiants : Trafic de stupéfiants dont (AFD) et usage de stupéfiants.

bien-dans-ma-ville.fr

Services à la population

Commerce

Hypermarché	X Maubourguet 19km
Supermarché	X Marciac 5km
Superêtte	X Marciac 5km
Boulangerie	X Bassoues 4km
Boucherie	X Plaisance 14km
Restaurant	X Mascaras 2km
Garage	X Armous-et-Cau 2km
Station-service	X Marciac 4km
Banque	X Marciac 5km
La poste	X Montesquiou 10km
Coiffeur	X Bassoues 4km
Tabac	X Marciac 5km
Bars / discothèque	X Marciac 5km
Bibliothèque	X Mirande 17km
Cinéma	X Marciac 5km
Vétérinaire	X Plaisance 14km

Éducation

Crêche	X Marciac 5km
Ecole maternelle Public	X Haget 16km
Ecole maternelle Privé	X Plaisance-du-Touch 89km
Ecole primaire Public	X Bassoues 4km
Ecole primaire Privé	X Pouylebon 8km
Collège Public	X Marciac 6km
Collège Privé	X Préchac-sur-Adour 17km
Lycée Public	X Mirande 16km
Lycée Privé	X Monlezun 8km

Santé

Pharmacie	X Marciac 5km
Hôpital	X Vic-en-Bigorre 23km
Laboratoire d'analyses médicales	X Mirande 16km
Etablissement pour handicapé	X Ladevèze-Ville 10km
EHPA	X Marciac 5km
Médecin	X Bassoues 4km
Dentiste	X Maubourguet 16km
Chirurgien	X Vic-Fezensac 24km
Dermatologue	X Auch 32km
Anesthésiste	X Tarbes 39km
Gastro-entérologue	X Tarbes 39km
Gynécologue	X Aire-sur-l'Adour 38km
Cancérologue	X Tarbes 39km
Neurologue	X Auch 36km
Ophtalmologue	X Saint-Michel 21km
ORL	X Auch 33km
Cardiologue	X Vic-en-Bigorre 23km
Pédiatre	X Tarbes 38km
Pneumologue	X Auch 33km
Psychologue	X Castelnau-Rivière-Basse 19km
Radiologue	X Vic-en-Bigorre 23km
Rhumatologue	X Auch 33km
Sage-femme	X Vic-en-Bigorre 23km

Sources : Base Sirene des entreprises et de leurs établissements selon les dernières parutions officielles de 2025 portant sur l'année 2024 (data.gouv). Liste, localisation et tarifs des professionnels de santé selon les dernières parutions officielles de 2025 portant sur l'année 2024 (opendatasoft) et FINESS Extraction du Fichier des établissements selon les dernières parutions officielles de 2025 portant sur l'année 2024 (data.gouv). Adresse et géolocalisation des établissements d'enseignement du premier et second degrés selon les dernières parutions officielles de 2025 portant sur l'année 2024 (data.education.gouv)

Villes autour de Scieurac-et-Flourès

Ville	Habitants	Superficie	Pop densité	Pop active	Taux chômage	Revenu moyen	Prix immobilier
Mascaras	56	6 km²	9 h/km²	42.9%	3.6%	NC	NC
Laveraët	103	11 km²	9 h/km²	39.8%	7.8%	NC	1 405 €/m²
Armous-et-Cau	96	9 km²	11 h/km²	39.6%	0%	NC	3 452 €/m²
Marciac	1 213	20 km²	61 h/km²	35%	3.9%	20 390 €/an	1 509 €/m²
Bassoues	334	32 km²	10 h/km²	40.1%	3.3%	18 900 €/an	705 €/m²
Courties	46	6 km²	8 h/km²	54.3%	17.4%	NC	1 459 €/m²
Tourdun	117	7 km²	17 h/km²	51.3%	3.4%	22 600 €/an	469 €/m²
Louslitges	63	12 km²	5 h/km²	38.1%	6.3%	NC	1 978 €/m²
Saint-Christaud	64	11 km²	6 h/km²	40.6%	4.7%	NC	1 445 €/m²
Juillac	116	7 km²	17 h/km²	29.3%	0%	21 000 €/an	1 083 €/m²
Pallanne	61	5 km²	12 h/km²	34.4%	3.3%	NC	754 €/m²
Gazax-et-Baccarisse	72	9 km²	8 h/km²	29.2%	1.4%	NC	607 €/m²
Monlezun	157	17 km²	9 h/km²	40.1%	7.6%	21 740 €/an	1 463 €/m²
Pouylebon	143	14 km²	10 h/km²	35.7%	2.1%	19 690 €/an	1 028 €/m²
Peyrusse-Grande	147	25 km²	6 h/km²	39.5%	1.4%	21 620 €/an	389 €/m²

bien-dans-ma-ville.fr

bien-dans-ma-ville.fr

Vous aimez votre ville ? Notez-la !

Et faites-nous part de vos remarques constructives

Avec

BIEN dans ma VILLE