



Version web

# Ville de Scey-Maisières

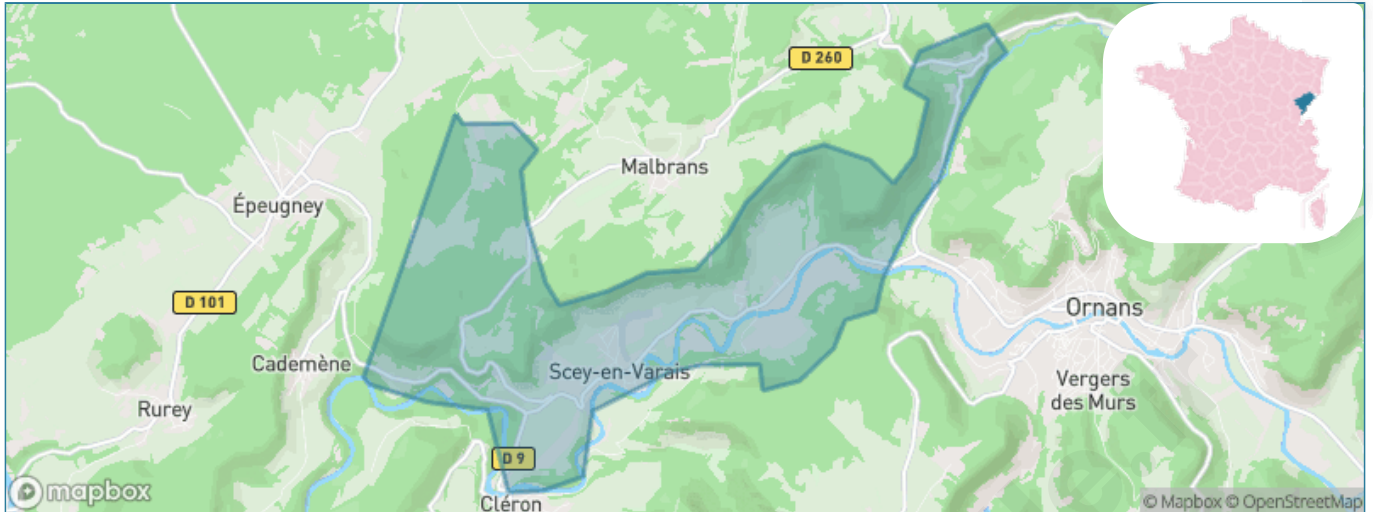
Présenté par



# Sommaire

Situation géographique .....	3
Statistiques sur la population .....	4
Evolution du nombre d'habitants .....	4
Tranche d'âge .....	5
0-14 ans .....	5
15-29 ans .....	5
30-44 ans .....	5
45-59 ans .....	5
60-74 ans .....	5
75-89 ans .....	5
90 ans et + .....	5
Activité professionnelle .....	5
Agriculteurs .....	5
Artisans, Commerçants .....	5
Cadres et sup. ....	5
Professions intermédiaires .....	5
Employé .....	5
Ouvrier .....	5
Retraité .....	5
Autres .....	5
Niveau de diplôme .....	6
Sans diplôme ou CEP .....	6
Brevet, BEPC, DNB .....	6
CAP-BEP ou équivalent .....	6
BAC ou équivalent .....	6
BAC+2 .....	6
BAC+3 ou +4 .....	6
BAC+5 ou plus .....	6
Composition des ménages .....	6
Couple sans enfant .....	6
Couple avec enfant(s) .....	6
Famille monoparentale .....	6
Colocation / Autre .....	6
Personnes seules .....	6
Profils électoraux .....	7
Premier tour .....	7
Sécurité .....	8
Evolution du nombre d'infractions .....	8
Pour comparer .....	9
Services à la population .....	10
Commerce .....	10
Éducation .....	10
Villes autour de Scey-Maisières .....	11

# Situation géographique



## i Informations clés

- **Région** : Bourgogne-Franche-Comté
- **Département** : Doubs
- **Code postal** : 25290
- **Superficie** : 12 km<sup>2</sup>

**RÉGION**  
**BOURGOGNE**  
**FRANCHE**  
**COMTE**

**Doubs**  
le Département

# Statistiques sur la population



Nombre d'habitants

**286**



Age moyen

**44 ans**



Pop active

**46.2%**



Taux chômage

**7.2%**



Pop densité

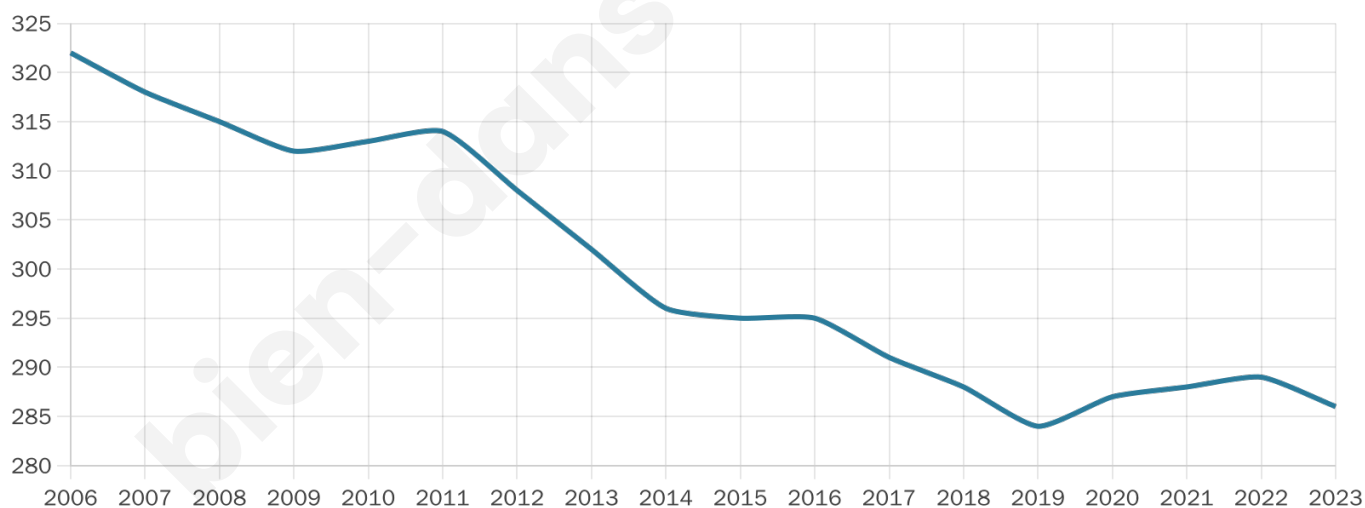
**24 h/km<sup>2</sup>**



Revenu moyen

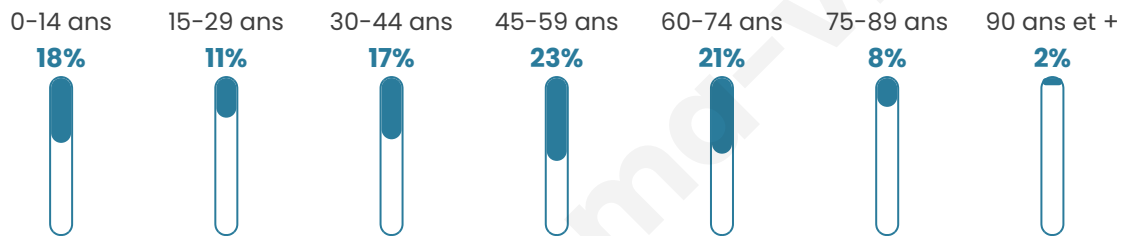
**24 720 €/an**

## Evolution du nombre d'habitants

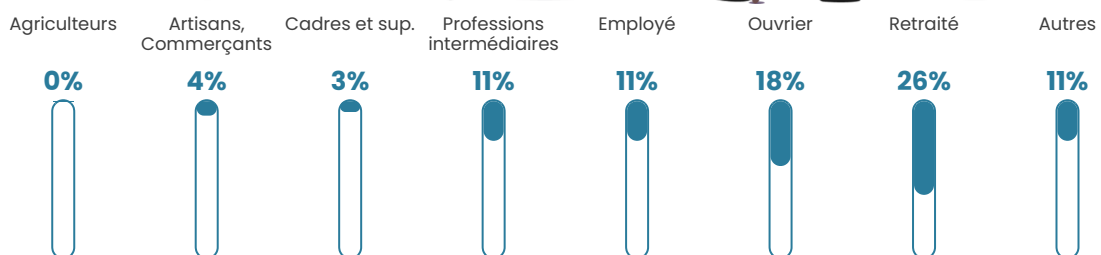


Sources : Institut national de la statistique et des études économiques (insee) selon Les dernières parutions officielles de 2024 portant sur les années 2020, 2021 et 2022.

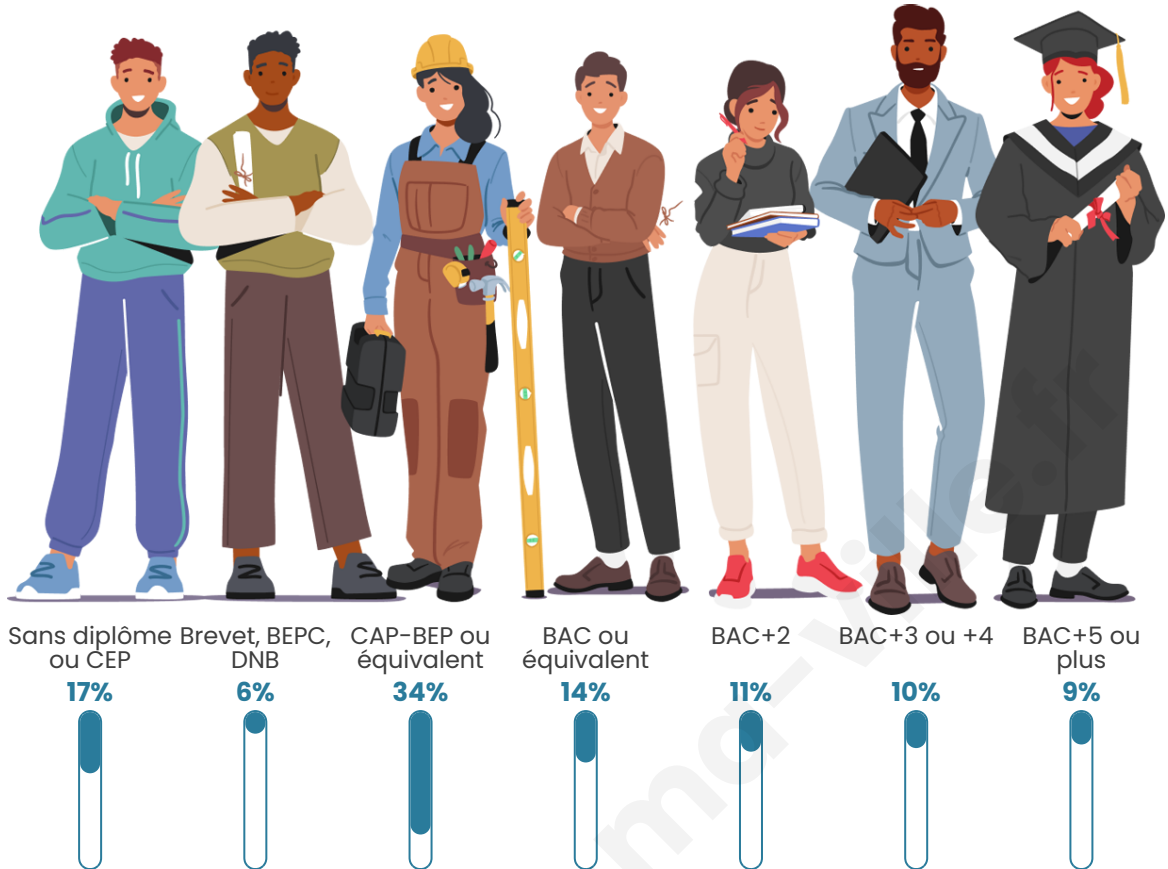
## Tranche d'âge




## Activité professionnelle



## Niveau de diplôme



## Composition des ménages





# Profils électoraux

## Premier tour

	Emmanuel MACRON	30.18 %
	Marine LE PEN	21.89 %
	Jean-Luc MÉLENCHON	20.71 %
	Jean LASSALLE	5.33 %
	Valérie PÉCRESSÉ	5.33 %
	Éric ZEMMOUR	4.14 %
	Fabien ROUSSEL	2.96 %
	Yannick JADOT	2.96 %
	Philippe POUTOU	2.37 %
	Nathalie ARTHAUD	1.78 %
	Nicolas DUPONT- AIGNAN	1.78 %
	Anne HIDALGO	0.59 %

## Second tour

	Emmanuel MACRON	64,05 %
	Marine LE PEN	35,95 %

### 215 inscrits

Participation : 77.21%

Votes blancs : 4.82%

Votes nuls : 3.01%

### 215 inscrits

Participation : 79.53%

Votes blancs : 0.58%

Votes nuls : 0.58%

# Sécurité



Agressions physiques / sexuelles

0



Cambriolages

0



Vols / dégradations

0



Stupéfiants

0

## Evolution du nombre d'infractions



## Pour comparer

(en proportion du nombre d'habitants)



Sources : Bases statistiques communale, départementale et régionale de la délinquance enregistrée par la police et la gendarmerie nationales selon les dernières parutions officielles de 2025 portant sur l'année 2024 ([data.gouv](https://data.gouv.fr)).

Agressions physiques / sexuelles : Violences sexuelles, coups et blessures volontaires intrafamiliaux, coups et blessures volontaires, autres coups, blessures volontaires et vols violents sans arme.

Cambriolages : Cambriolages de logements.

Vols : Vols avec armes, vols d'accessoires sur véhicules, vols dans les véhicules, vols de véhicules, vols sans violence contre des personnes, destructions, dégradations volontaires et escroqueries.

Stupéfiants : Trafic de stupéfiants dont (AFD) et usage de stupéfiants.

# Services à la population



## Commerce

Hypermarché	X <a href="#">Saône</a> 12km
Supermarché	X <a href="#">Ornans</a> 4km
Superette	X <a href="#">Ornans</a> 5km
Boulangerie	X <a href="#">Montrond-le-Château</a> 5km
Boucherie	X <a href="#">Ornans</a> 5km
Restaurant	1
Garage	X <a href="#">Ornans</a> 4km
Station-service	X <a href="#">Ornans</a> 6km
Banque	X <a href="#">Ornans</a> 5km
La poste	X <a href="#">Épeugney</a> 4km
Coiffeur	X <a href="#">Cléron</a> 2km
Tabac	X <a href="#">Vuillafans</a> 11km
Bars / discothèque	X <a href="#">Montrond-le-Château</a> 5km
Bibliothèque	X <a href="#">Besançon</a> 15km
Cinéma	X <a href="#">Ornans</a> 5km
Vétérinaire	X <a href="#">Ornans</a> 4km



## Santé

Pharmacie	X <a href="#">Épeugney</a> 5km
Hôpital	X <a href="#">Quingey</a> 14km
Laboratoire d'analyses médicales	X <a href="#">Ornans</a> 5km
Etablissement pour handicapé	X <a href="#">Ornans</a> 5km
EHPA	X <a href="#">Ornans</a> 5km
Médecin	X <a href="#">Épeugney</a> 4km
Dentiste	X <a href="#">Épeugney</a> 5km
Chirurgien	X <a href="#">Beure</a> 14km
Dermatologue	X <a href="#">Ornans</a> 5km
Anesthésiste	X <a href="#">Besançon</a> 15km
Gastro-entérologue	X <a href="#">Besançon</a> 15km
Gynécologue	X <a href="#">Besançon</a> 15km
Cancérologue	X <a href="#">Chalon-sur-Saône</a> 98km
Neurologue	X <a href="#">Besançon</a> 16km
Ophthalmologue	X <a href="#">Ornans</a> 4km
ORL	X <a href="#">Besançon</a> 15km
Cardiologue	X <a href="#">Ornans</a> 5km
Pédiatre	X <a href="#">Besançon</a> 15km
Pneumologue	X <a href="#">Besançon</a> 15km
Psychologue	X <a href="#">Ornans</a> 4km
Radiologue	X <a href="#">Besançon</a> 15km
Rhumatologue	X <a href="#">Besançon</a> 14km
Sage-femme	X <a href="#">Ornans</a> 5km



## Éducation

Crèche	X <a href="#">Ornans</a> 5km
Ecole maternelle Public	X <a href="#">Ornans</a> 5km
Ecole maternelle Privé	X <a href="#">Divonne-les-Bains</a> 83km
Ecole primaire Public	X <a href="#">Épeugney</a> 4km
Ecole primaire Privé	X <a href="#">Ornans</a> 5km
Collège Public	X <a href="#">Ornans</a> 5km
Collège Privé	X <a href="#">Ornans</a> 5km
Lycée Public	X <a href="#">Mamirolle</a> 13km
Lycée Privé	X <a href="#">Besançon</a> 15km

Sources : Base Sirene des entreprises et de leurs établissements selon les dernières parutions officielles de 2025 portant sur l'année 2024 ([data.gouv](#)). Liste, localisation et tarifs des professionnels de santé selon les dernières parutions officielles de 2025 portant sur l'année 2024 ([opendatasoft](#)) et FINISS Extraction du Fichier des établissements selon les dernières parutions officielles de 2025 portant sur l'année 2024 ([data.gouv](#)). Adresse et géolocalisation des établissements d'enseignement du premier et second degrés selon les dernières parutions officielles de 2025 portant sur l'année 2024 ([data.education.gouv](#))

## Villes autour de Scey-Maisières

Ville	Habitants	Superficie	Pop densité	Pop active	Taux chômage	Revenu moyen	Prix immobilier
Malbrans	155	8 km <sup>2</sup>	19 h/km <sup>2</sup>	55.5%	6.5%	23 290 €/an	1 513 €/m <sup>2</sup>
Cléron (2 avis)	289	14 km <sup>2</sup>	21 h/km <sup>2</sup>	51.9%	4.5%	23 690 €/an	723 €/m <sup>2</sup>
Cademène	66	3 km <sup>2</sup>	22 h/km <sup>2</sup>	45.5%	3%	NC	968 €/m <sup>2</sup>
Chassagne-Saint-Denis	138	9 km <sup>2</sup>	15 h/km <sup>2</sup>	41.3%	4.3%	21 510 €/an	929 €/m <sup>2</sup>
Épeugney	590	14 km <sup>2</sup>	42 h/km <sup>2</sup>	46.9%	2.2%	23 780 €/an	2 311 €/m <sup>2</sup>
Montrond-le-Château	558	10 km <sup>2</sup>	56 h/km <sup>2</sup>	48.4%	2.5%	26 280 €/an	1 677 €/m <sup>2</sup>
Rurey	354	14 km <sup>2</sup>	25 h/km <sup>2</sup>	47.7%	2.5%	23 530 €/an	5 150 €/m <sup>2</sup>
Amondans	85	5 km <sup>2</sup>	17 h/km <sup>2</sup>	56.5%	2.4%	NC	2 240 €/m <sup>2</sup>
Villers-sous-Montrond	210	6 km <sup>2</sup>	35 h/km <sup>2</sup>	49%	2.9%	21 760 €/an	1 054 €/m <sup>2</sup>
Mérey-sous-Montrond	652	17 km <sup>2</sup>	38 h/km <sup>2</sup>	45.6%	2.9%	24 070 €/an	833 €/m <sup>2</sup>
Ornans (8 avis)	4 419	35 km <sup>2</sup>	126 h/km <sup>2</sup>	44.3%	3.3%	23 320 €/an	1 584 €/m <sup>2</sup>
Fertans	319	8 km <sup>2</sup>	40 h/km <sup>2</sup>	45.5%	3.4%	22 400 €/an	1 171 €/m <sup>2</sup>
Tarcenay-Foucherans	1 498	24 km <sup>2</sup>	62 h/km <sup>2</sup>	47.9%	1.7%	25 180 €/an	1 572 €/m <sup>2</sup>
Malans	157	10 km <sup>2</sup>	16 h/km <sup>2</sup>	49.7%	3.8%	21 570 €/an	NC
Amancey	744	13 km <sup>2</sup>	57 h/km <sup>2</sup>	42.2%	1.7%	24 220 €/an	1 450 €/m <sup>2</sup>

bien-dans-ma-ville.fr



# Vous aimez votre ville ? Notez-la !

Et faites-nous part de vos remarques constructives



Avec

**BIEN** dans  
ma **VILLE** 