



Version web

Ville de Sazilly

Présenté par

BIEN dans
ma **VILLE** 

Sommaire

Situation géographique	3
Statistiques sur la population	4
Evolution du nombre d'habitants	4
Tranche d'âge	5
0-14 ans	5
15-29 ans	5
30-44 ans	5
45-59 ans	5
60-74 ans	5
75-89 ans	5
90 ans et +	5
Activité professionnelle	5
Agriculteurs	5
Artisans, Commerçants	5
Cadres et sup.	5
Professions intermédiaires	5
Employé	5
Ouvrier	5
Retraité	5
Autres	5
Niveau de diplôme	6
Sans diplôme ou CEP	6
Brevet, BEPC, DNB	6
CAP-BEP ou équivalent	6
BAC ou équivalent	6
BAC+2	6
BAC+3 ou +4	6
BAC+5 ou plus	6
Composition des ménages	6
Couple sans enfant	6
Couple avec enfant(s)	6
Famille monoparentale	6
Colocation / Autre	6
Personnes seules	6
Profils électoraux	7
Premier tour	7
Sécurité	8
Evolution du nombre d'infractions	8
Pour comparer	9
Services à la population	10
Commerce	10
Éducation	10
Villes autour de Sazilly	11

Situation géographique



i Informations clés

- **Région** : Centre-Val de Loire
- **Département** : Indre-et-Loire
- **Code postal** : 37220
- **Superficie** : 10 km²



Statistiques sur la population



Nombre d'habitants

273



Age moyen

46 ans



Pop active

40.3%



Taux chômage

14.3%



Pop densité

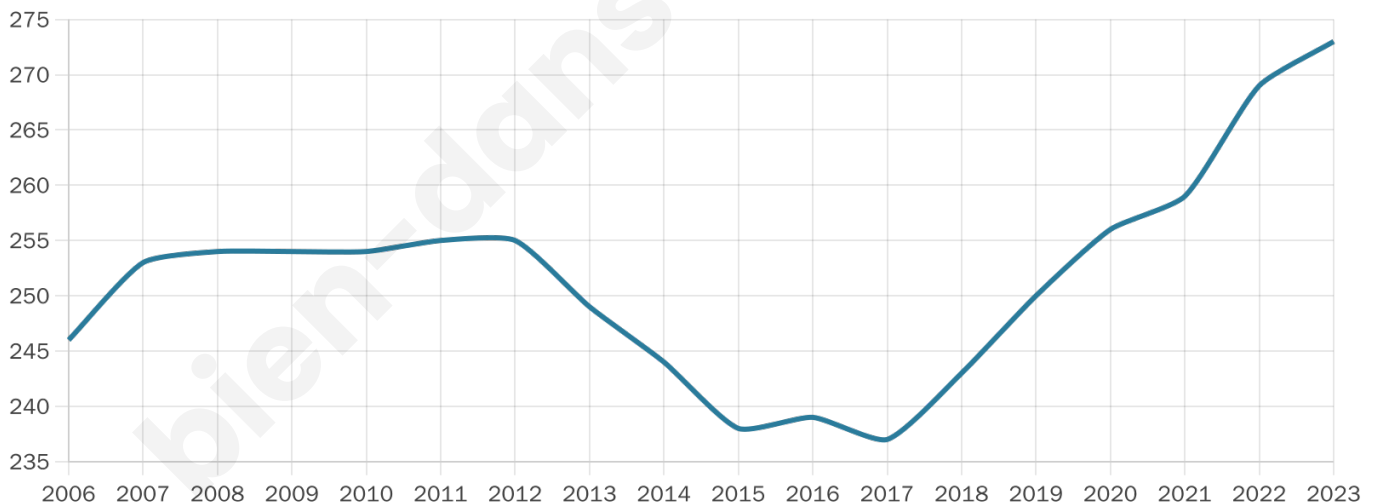
27 h/km²



Revenu moyen

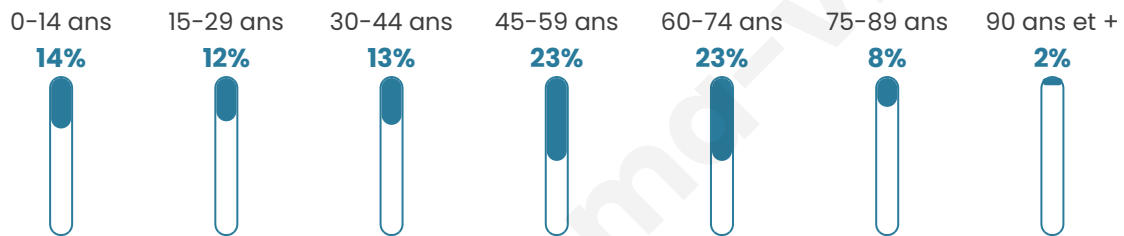
20 050 €/an

Evolution du nombre d'habitants

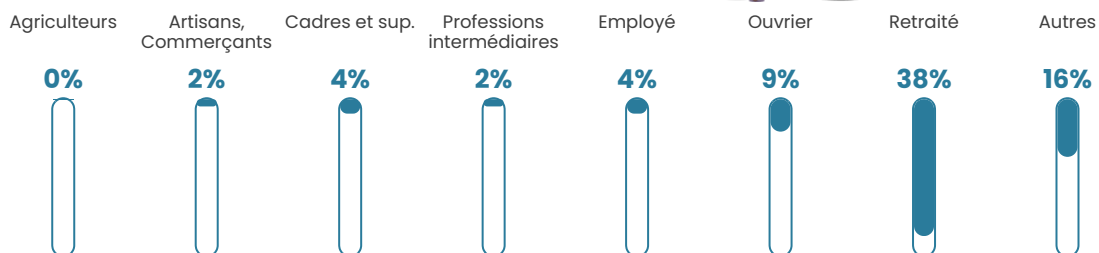


Sources : Institut national de la statistique et des études économiques (insee) selon Les dernières parutions officielles de 2024 portant sur les années 2020, 2021 et 2022.


Tranche d'âge




Activité professionnelle



Niveau de diplôme












Composition des ménages



Profils électoraux



Premier tour

	Marine LE PEN	31.93 %
	Emmanuel MACRON	23.49 %
	Jean-Luc MÉLENCHON	17.47 %
	Éric ZEMMOUR	9.64 %
	Valérie PÉCRESSÉ	5.42 %
	Yannick JADOT	4.22 %
	Jean LASSALLE	3.01 %
	Fabien ROUSSEL	1.81 %
	Philippe POUTOU	1.20 %
	Nicolas DUPONT-AIGNAN	1.20 %
	Anne HIDALGO	0.60 %
	Nathalie ARTHAUD	0.00 %

217 inscrits

Participation : 77.88%
Votes blancs : 0.59%
Votes nuls : 1.18%

Second tour

	Emmanuel MACRON	45,34 %
	Marine LE PEN	54,66 %

216 inscrits

Participation : 81.02%
Votes blancs : 6.86%
Votes nuls : 1.14%

Sécurité



Agressions physiques / sexuelles

0



Cambriolages

0



Vols / dégradations

0



Stupéfiants

0

Evolution du nombre d'infractions



Pour comparer

(en proportion du nombre d'habitants)

■ Ville ■ Département ■ Région



Sources : Bases statistiques communale, départementale et régionale de la délinquance enregistrée par la police et la gendarmerie nationales selon les dernières parutions officielles de 2025 portant sur l'année 2024 ([data.gouv](https://data.gouv.fr)).

Agressions physiques / sexuelles : Violences sexuelles, coups et blessures volontaires intrafamiliaux, coups et blessures volontaires, autres coups, blessures volontaires et vols violents sans arme.

Cambriolages : Cambriolages de logements.

Vols : Vols avec armes, vols d'accessoires sur véhicules, vols dans les véhicules, vols de véhicules, vols sans violence contre des personnes, destructions, dégradations volontaires et escroqueries.

Stupéfiants : Trafic de stupéfiants dont (AFD) et usage de stupéfiants.

Services à la population



Commerce

Hypermarché	X L'Île-Bouchard 7km
Supermarché	X Chinon 8km
Superette	X L'Île-Bouchard 7km
Boulangerie	X Panzoult 5km
Boucherie	X Chinon 8km
Restaurant	2
Garage	X Anché 2km
Station-service	X L'Île-Bouchard 7km
Banque	X L'Île-Bouchard 7km
La poste	X Chinon 7km
Coiffeur	1
Tabac	X L'Île-Bouchard 7km
Bars / discothèque	1
Bibliothèque	X Avoine 14km
Cinéma	X Chinon 8km
Vétérinaire	X Chinon 8km



Santé

Pharmacie	X L'Île-Bouchard 7km
Hôpital	X Chinon 8km
Laboratoire d'analyses médicales	X Chinon 8km
Etablissement pour handicapé	X Chinon 7km
EHPA	X L'Île-Bouchard 7km
Médecin	X L'Île-Bouchard 7km
Dentiste	X L'Île-Bouchard 7km
Chirurgien	X Saint-Benoît-la-Forêt 7km
Dermatologue	X Chinon 7km
Anesthésiste	X Saint-Benoît-la-Forêt 7km
Gastro-entérologue	X Saint-Benoît-la-Forêt 7km
Gynécologue	X Saint-Benoît-la-Forêt 7km
Cancérologue	X Chambray-lès-Tours 35km
Neurologue	X Saumur 32km
Ophthalmologue	X Saint-Benoît-la-Forêt 7km
ORL	X Saumur 32km
Cardiologue	X Chinon 7km
Pédiatre	X Avoine 14km
Pneumologue	X Fondettes 36km
Psychologue	X Azay-le-Rideau 18km
Radiologue	X Saint-Benoît-la-Forêt 7km
Rhumatologue	X Saint-Benoît-la-Forêt 7km
Sage-femme	X L'Île-Bouchard 7km



Éducation

Crèche	X Chinon 5km
Ecole maternelle Public	X Rivière 4km
Ecole maternelle Privé	X Céré-la-Ronde 66km
Ecole primaire Public	X Cravant-les-Côteaux 3km
Ecole primaire Privé	X Chinon 8km
Collège Public	X Chinon 7km
Collège Privé	X Chinon 8km
Lycée Public	X Chinon 7km
Lycée Privé	X La Roche-Rigault 22km

Sources : Base Sirene des entreprises et de leurs établissements selon les dernières parutions officielles de 2025 portant sur l'année 2024 ([data.gouv](#)). Liste, localisation et tarifs des professionnels de santé selon les dernières parutions officielles de 2025 portant sur l'année 2024 ([opendatasoft](#)) et FINISS Extraction du Fichier des établissements selon les dernières parutions officielles de 2025 portant sur l'année 2024 ([data.gouv](#)). Adresse et géolocalisation des établissements d'enseignement du premier et second degrés selon les dernières parutions officielles de 2025 portant sur l'année 2024 ([data.education.gouv](#))

Villes autour de Sazilly

Ville	Habitants	Superficie	Pop densité	Pop active	Taux chômage	Revenu moyen	Prix immobilier
Cravant-les-Côteaux	699	38 km ²	18 h/km ²	39.5%	2.4%	23 210 €/an	1 167 €/m ²
Anché (1 avis)	426	8 km ²	53 h/km ²	45.1%	3.1%	22 400 €/an	1 284 €/m ²
Saint-Aignan-Grandlieu (2 avis)	3 996	17 km ²	235 h/km ²	48.3%	2.6%	25 410 €/an	2 442 €/m ²
Tavant	267	5 km ²	53 h/km ²	43.1%	4.5%	21 780 €/an	1 720 €/m ²
Panzoult	585	34 km ²	17 h/km ²	43.6%	3.1%	22 580 €/an	1 465 €/m ²
Ligré	1 068	27 km ²	40 h/km ²	44.1%	4.8%	22 770 €/an	1 322 €/m ²
Rivière	699	3 km ²	233 h/km ²	42.3%	1.9%	23 510 €/an	1 620 €/m ²
Lémeré	401	19 km ²	21 h/km ²	53.9%	4%	22 080 €/an	1 359 €/m ²
Brizay	256	14 km ²	18 h/km ²	46.9%	3.5%	22 370 €/an	885 €/m ²
L'Île-Bouchard	1 606	3 km ²	535 h/km ²	34.2%	4.1%	20 050 €/an	1 175 €/m ²
Indre (1 avis)	4 160	4 km ²	1 040 h/km ²	53.3%	4.6%	24 380 €/an	2 684 €/m ²
Assay	177	14 km ²	13 h/km ²	41.8%	3.4%	22 610 €/an	1 113 €/m ²
Chinon (17 avis)	8 144	39 km ²	209 h/km ²	40.2%	5.9%	21 860 €/an	1 513 €/m ²
Champigny-sur-Veude (3 avis)	809	16 km ²	51 h/km ²	41.5%	4.1%	21 060 €/an	944 €/m ²
Avon-les-Roches	534	33 km ²	16 h/km ²	46.4%	2.1%	21 740 €/an	1 390 €/m ²

bien-dans-ma-ville.fr



Vous aimez votre ville ? Notez-la !

Et faites-nous part de vos remarques constructives



Avec

BIEN dans
ma **VILLE** 