



Version web

Ville de Savy

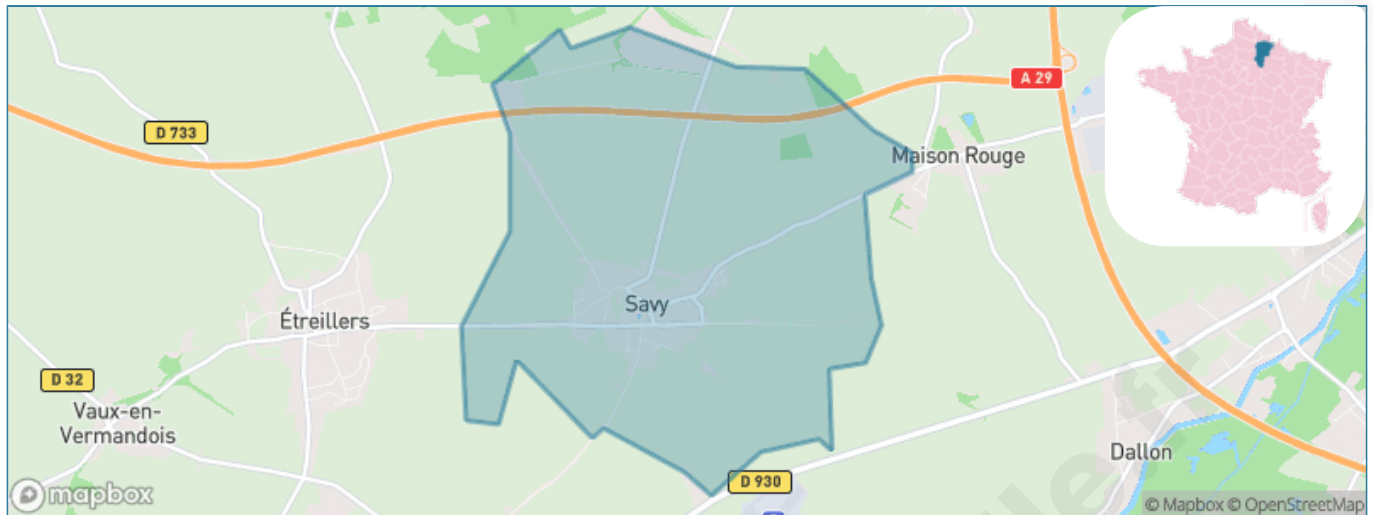
Présenté par

BIEN dans
ma **VILLE** 

Sommaire

Situation géographique	3
Statistiques sur la population	4
Evolution du nombre d'habitants	4
Tranche d'âge	5
<i>0-14 ans</i>	5
<i>15-29 ans</i>	5
<i>30-44 ans</i>	5
<i>45-59 ans</i>	5
<i>60-74 ans</i>	5
<i>75-89 ans</i>	5
<i>90 ans et +</i>	5
Activité professionnelle	5
<i>Agriculteurs</i>	5
<i>Artisans, Commerçants</i>	5
<i>Cadres et sup.</i>	5
<i>Professions intermédiaires</i>	5
<i>Employé</i>	5
<i>Ouvrier</i>	5
<i>Retraité</i>	5
<i>Autres</i>	5
Niveau de diplôme	6
<i>Sans diplôme ou CEP</i>	6
<i>Brevet, BEPC, DNB</i>	6
<i>CAP-BEP ou équivalent</i>	6
<i>BAC ou équivalent</i>	6
<i>BAC+2</i>	6
<i>BAC+3 ou +4</i>	6
<i>BAC+5 ou plus</i>	6
Composition des ménages	6
<i>Couple sans enfant</i>	6
<i>Couple avec enfant(s)</i>	6
<i>Famille monoparentale</i>	6
<i>Colocation / Autre</i>	6
<i>Personnes seules</i>	6
Profils électoraux	7
<i>Premier tour</i>	7
Sécurité	8
<i>Evolution du nombre d'infractions</i>	8
<i>Pour comparer</i>	9
Services à la population	10
<i>Commerce</i>	10
<i>Éducation</i>	10
<i>Villes autour de Savy</i>	12

Situation géographique



i Informations clés

- **Région** : Hauts-de-France
- **Département** : Aisne
- **Code postal** : 02590
- **Superficie** : 7 km²



Statistiques sur la population



Nombre d'habitants

618



Age moyen

46 ans



Pop active

45.8%



Taux chômage

8.1%



Pop densité

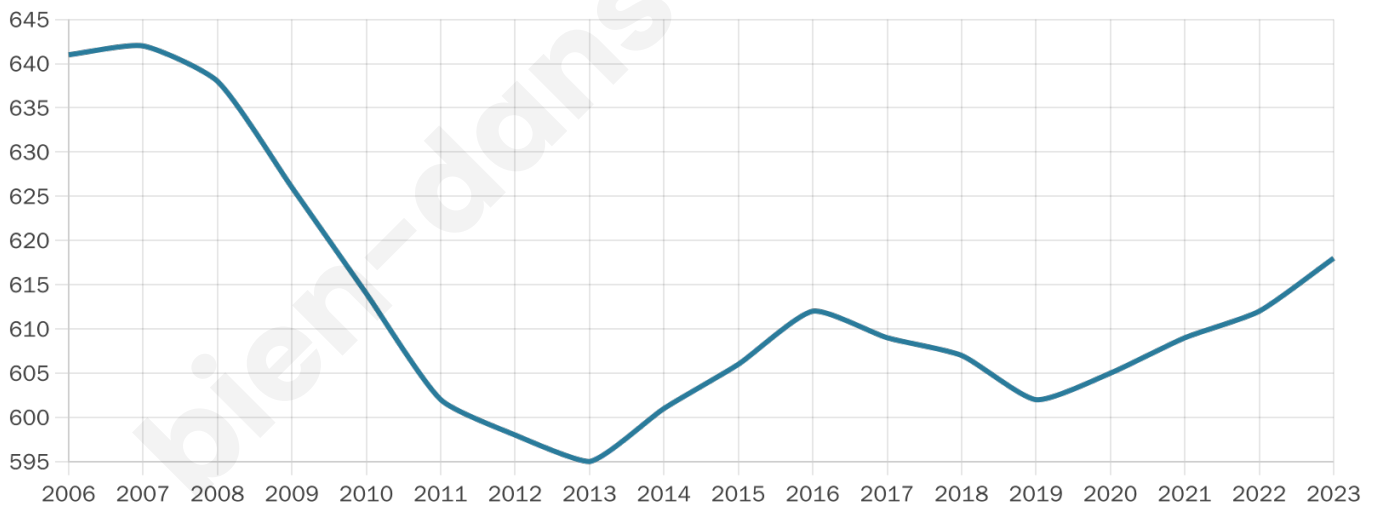
88 h/km²



Revenu moyen

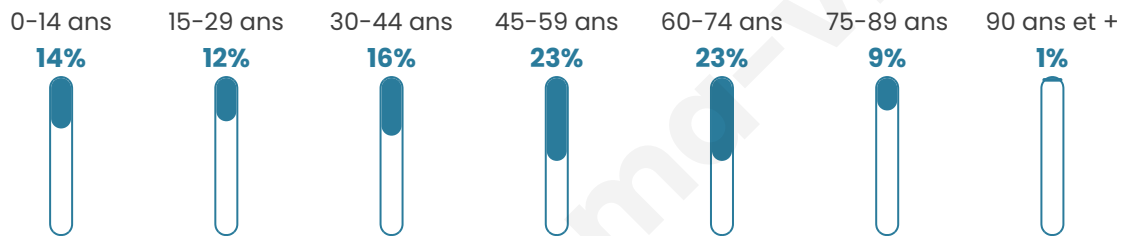
24 690 €/an

Evolution du nombre d'habitants

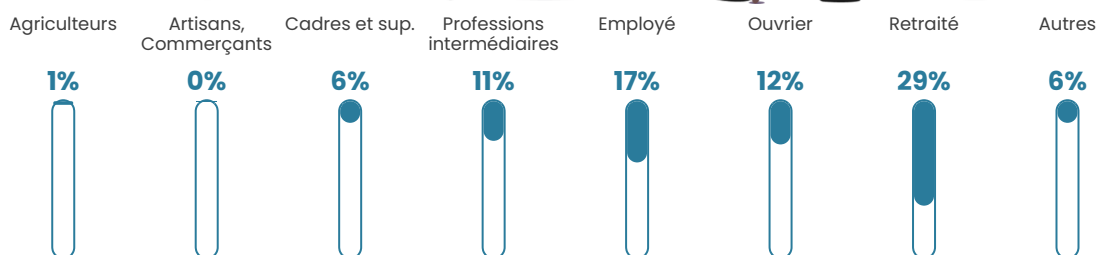


Sources : Institut national de la statistique et des études économiques (insee) selon Les dernières parutions officielles de 2024 portant sur les années 2020, 2021 et 2022.

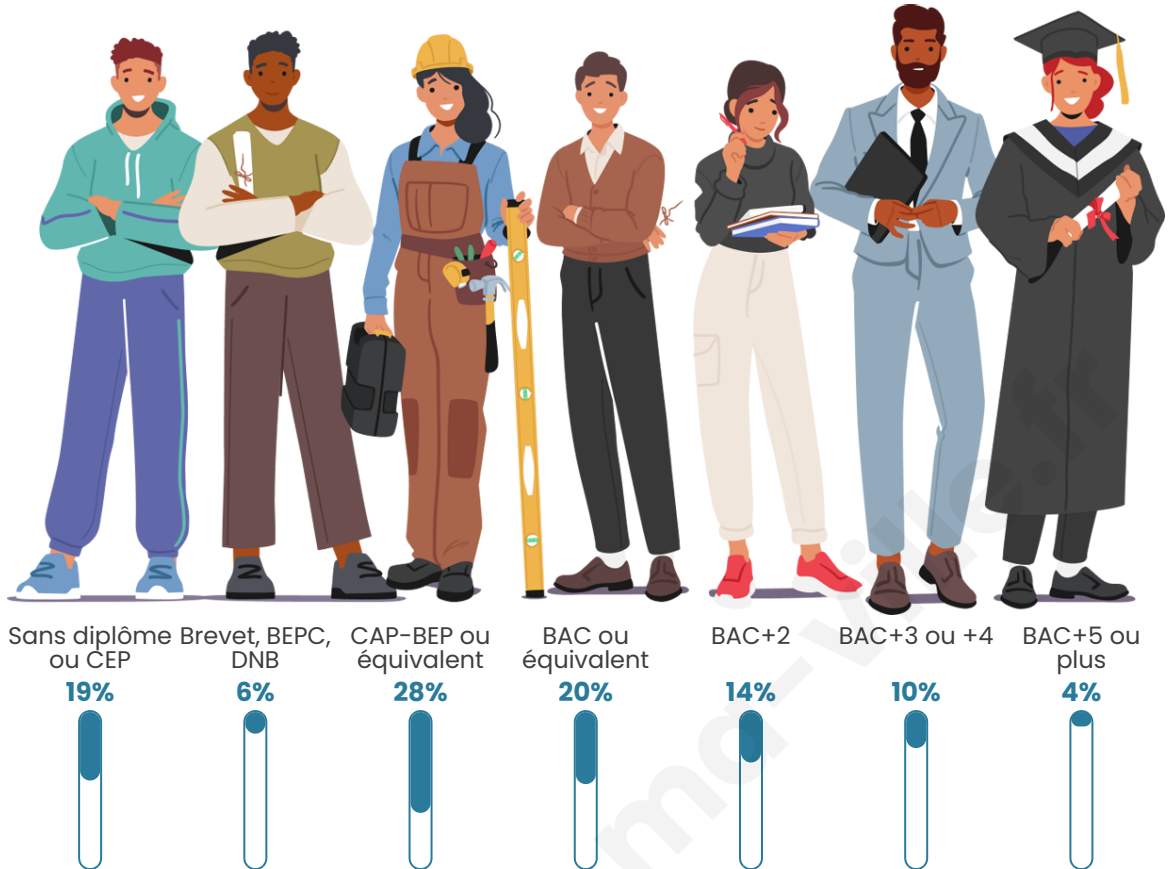
Tranche d'âge




Activité professionnelle



Niveau de diplôme



Composition des ménages



Profils électoraux

Premier tour

	Marine LE PEN	40.29 %
	Emmanuel MACRON	22.85 %
	Jean-Luc MÉLENCHON	13.51 %
	Éric ZEMMOUR	8.85 %
	Valérie PÉCRESE	3.69 %
	Jean LASSALLE	2.95 %
	Fabien ROUSSEL	2.46 %
	Anne HIDALGO	1.97 %
	Nicolas DUPONT-AIGNAN	1.97 %
	Yannick JADOT	0.98 %
	Nathalie ARTHAUD	0.25 %
	Philippe POUTOU	0.25 %



473 inscrits

Participation : 86.47%

Votes blancs : 0.49%

Votes nuls : 0.00%

Second tour

	Emmanuel MACRON	39,59 %
	Marine LE PEN	60,41 %

473 inscrits

Participation : 86.26%

Votes blancs : 3.43%

Votes nuls : 1.23%

Sécurité



Agressions physiques / sexuelles

0



Cambriolages

0



Vols / dégradations

0



Stupéfiants

0

Evolution du nombre d'infractions



Pour comparer

(en proportion du nombre d'habitants)



Sources : Bases statistiques communale, départementale et régionale de la délinquance enregistrée par la police et la gendarmerie nationales selon les dernières parutions officielles de 2025 portant sur l'année 2024 ([data.gouv](https://data.gouv.fr)).

Agressions physiques / sexuelles : Violences sexuelles, coups et blessures volontaires intrafamiliaux, coups et blessures volontaires, autres coups, blessures volontaires et vols violents sans arme.

Cambriolages : Cambriolages de logements.

Vols : Vols avec armes, vols d'accessoires sur véhicules, vols dans les véhicules, vols de véhicules, vols sans violence contre des personnes, destructions, dégradations volontaires et escroqueries.

Stupéfiants : Trafic de stupéfiants dont (AFD) et usage de stupéfiants.

Services à la population



Commerce

Hypermarché	X <u>Gauchy</u> 7km
Supermarché	X <u>Étreillers</u> 4km
Superette	X <u>Seraucourt-le-Grand</u> 3km
Boulangerie	X <u>Roupy</u> 2km
Boucherie	X <u>Étreillers</u> 4km
Restaurant	X <u>Roupy</u> 1km
Garage	X <u>Étreillers</u> 3km
Station-service	X <u>Gauchy</u> 6km
Banque	X <u>Gauchy</u> 7km
La poste	X <u>Seraucourt-le-Grand</u> 2km
Coiffeur	X <u>Seraucourt-le-Grand</u> 3km
Tabac	X <u>Saint-Quentin</u> 10km
Bars / discothèque	X <u>Seraucourt-le-Grand</u> 3km
Bibliothèque	X <u>Montescourt-Lizerolles</u> 9km
Cinéma	X <u>Saint-Quentin</u> 7km
Vétérinaire	X <u>Francilly-Selency</u> 7km



Santé

Pharmacie	X <u>Étreillers</u> 4km
Hôpital	X <u>Saint-Quentin</u> 9km
Laboratoire d'analyses médicales	X <u>Saint-Quentin</u> 9km
Etablissement pour handicapé	X <u>Saint-Quentin</u> 6km
EHPA	X <u>Étreillers</u> 2km
Médecin	X <u>Étreillers</u> 4km
Dentiste	X <u>Saint-Simon</u> 6km
Chirurgien	X <u>Saint-Quentin</u> 9km
Dermatologue	X <u>Saint-Quentin</u> 9km
Anesthésiste	X <u>Saint-Quentin</u> 9km
Gastro-entérologue	X <u>Saint-Quentin</u> 9km
Gynécologue	X <u>Saint-Quentin</u> 9km
Cancérologue	X <u>Saint-Quentin</u> 11km
Neurologue	X <u>Saint-Quentin</u> 9km
Ophthalmologue	X <u>Saint-Quentin</u> 8km
ORL	X <u>Saint-Quentin</u> 9km
Cardiologue	X <u>Saint-Quentin</u> 8km
Pédiatre	X <u>Saint-Quentin</u> 8km
Pneumologue	X <u>Saint-Quentin</u> 8km
Psychologue	X <u>Saint-Quentin</u> 9km
Radiologue	X <u>Saint-Quentin</u> 9km
Rhumatologue	X <u>Saint-Quentin</u> 11km
Sage-femme	X <u>Vermand</u> 9km



Éducation

Crèche	X <u>Seraucourt-le-Grand</u> 3km
Ecole maternelle Public	X <u>Artemps</u> 4km
Ecole maternelle Privé	X <u>Soissons</u> 48km
Ecole primaire Public	1
Ecole primaire Privé	X <u>Saint-Quentin</u> 9km
Collège Public	X <u>Saint-Quentin</u> 8km
Collège Privé	X <u>Saint-Quentin</u> 9km
Lycée Public	X <u>Saint-Quentin</u> 9km
Lycée Privé	X <u>Saint-Quentin</u> 9km

([data.gouv](#)). Liste, localisation et tarifs des professionnels de santé selon les dernières parutions officielles de 2025 portant sur l'année 2024 ([opendatasoft](#)) et FINISS Extraction du Fichier des établissements selon les dernières parutions officielles de 2025 portant sur l'année 2024 ([data.gouv](#)). Adresse et géolocalisation des établissements d'enseignement du premier et second degrés selon les dernières parutions officielles de 2025 portant sur l'année 2024 ([data.education.gouv](#))

bien-dans-ma-ville.fr

Villes autour de Savy

Ville	Habitants	Superficie	Pop densité	Pop active	Taux chômage	Revenu moyen	Prix immobilier
Roupy	237	5 km ²	47 h/km ²	44.7%	6.3%	24 680 €/an	556 €/m ²
Happencourt	179	5 km ²	36 h/km ²	48%	5%	23 430 €/an	771 €/m ²
Fluquières	194	5 km ²	39 h/km ²	55.7%	4.1%	26 590 €/an	556 €/m ²
Fontaine-lès-Clercs (1 avis)	232	5 km ²	46 h/km ²	50.9%	5.2%	26 300 €/an	1 188 €/m ²
Vaux-en-Vermandois (1 avis)	142	3 km ²	47 h/km ²	54.2%	7.7%	23 880 €/an	1 000 €/m ²
Étreillers	1 157	8 km ²	145 h/km ²	42.1%	6.1%	23 170 €/an	1 321 €/m ²
Seraucourt-le-Grand (3 avis)	706	10 km ²	71 h/km ²	44.8%	4.7%	21 470 €/an	875 €/m ²
Contescourt	61	3 km ²	20 h/km ²	52.5%	6.6%	NC	917 €/m ²
Castres (1 avis)	246	5 km ²	49 h/km ²	51.6%	3.3%	26 180 €/an	1 078 €/m ²
Artemps	361	6 km ²	60 h/km ²	50.1%	4.7%	23 930 €/an	1 188 €/m ²
Dallon	424	5 km ²	85 h/km ²	46.5%	5.4%	27 180 €/an	2 039 €/m ²
Bray-Saint-Christophe	64	2 km ²	32 h/km ²	50%	6.3%	NC	1 841 €/m ²
Aubigny-aux-Kaisnes	231	3 km ²	77 h/km ²	55.8%	9.5%	20 000 €/an	1 041 €/m ²
Germaine	84	4 km ²	21 h/km ²	47.6%	2.4%	NC	978 €/m ²
Attilly	337	11 km ²	31 h/km ²	51%	5.6%	24 790 €/an	1 471 €/m ²

bien-dans-ma-ville.fr



Vous aimez votre ville ? Notez-la !

Et faites-nous part de vos remarques constructives



Avec

BIEN dans ma **VILLE** 