



Version web

Ville de Savolles

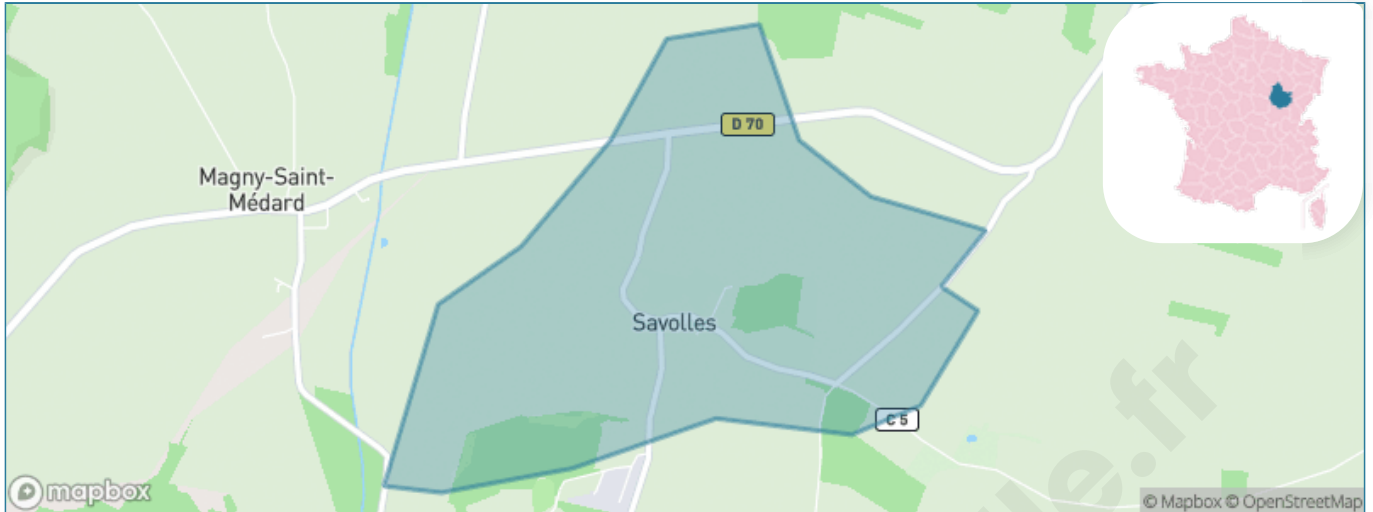
Présenté par

BIEN dans
ma **VILLE** 

Sommaire

Situation géographique	3
Statistiques sur la population	4
Evolution du nombre d'habitants	4
Tranche d'âge	5
0-14 ans	5
15-29 ans	5
30-44 ans	5
45-59 ans	5
60-74 ans	5
75-89 ans	5
90 ans et +	5
Activité professionnelle	5
Agriculteurs	5
Artisans, Commerçants	5
Cadres et sup.	5
Professions intermédiaires	5
Employé	5
Ouvrier	5
Retraité	5
Autres	5
Niveau de diplôme	6
Sans diplôme ou CEP	6
Brevet, BEPC, DNB	6
CAP-BEP ou équivalent	6
BAC ou équivalent	6
BAC+2	6
BAC+3 ou +4	6
BAC+5 ou plus	6
Composition des ménages	6
Couple sans enfant	6
Couple avec enfant(s)	6
Famille monoparentale	6
Colocation / Autre	6
Personnes seules	6
Profils électoraux	7
Premier tour	7
Sécurité	8
Evolution du nombre d'infractions	8
Pour comparer	9
Services à la population	10
Commerce	10
Éducation	10
Villes autour de Savolles	12

Situation géographique



i Informations clés

- **Région** : Bourgogne-Franche-Comté
- **Département** : Côte-d'or
- **Code postal** : 21310
- **Superficie** : 3 km²

RÉGION
BOURGOGNE
FRANCHE
COMTE

Côte
d'Or
LE DÉPARTEMENT



Statistiques sur la population



Nombre d'habitants

145



Age moyen

44 ans



Pop active

48.3%



Taux chômage

4.3%



Pop densité

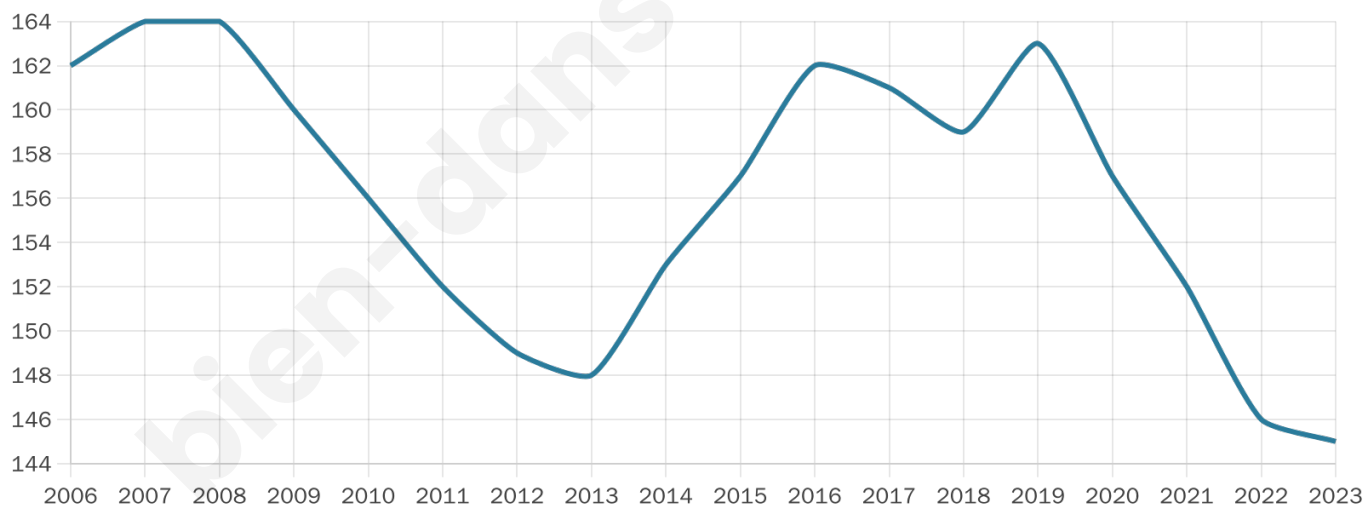
48 h/km²



Revenu moyen

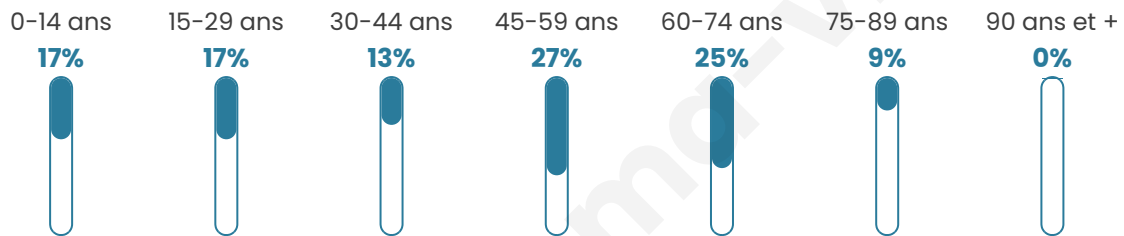
27 380 €/an

Evolution du nombre d'habitants

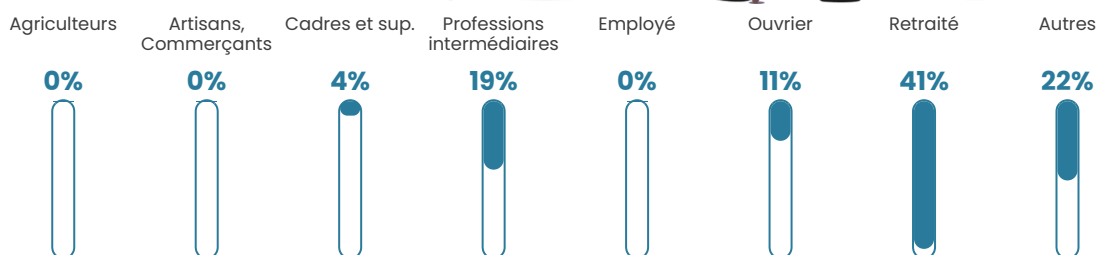


Sources : Institut national de la statistique et des études économiques (insee) selon Les dernières parutions officielles de 2024 portant sur les années 2020, 2021 et 2022.


Tranche d'âge




Activité professionnelle



Niveau de diplôme




Composition des ménages





Profils électoraux

Premier tour

	Emmanuel MACRON	27.83 %
	Marine LE PEN	26.09 %
	Jean-Luc MÉLENCHON	21.74 %
	Éric ZEMMOUR	6.96 %
	Jean LASSALLE	6.09 %
	Yannick JADOT	3.48 %
	Fabien ROUSSEL	2.61 %
	Valérie PÉCRESSÉ	1.74 %
	Nicolas DUPONT- AIGNAN	1.74 %
	Anne HIDALGO	0.87 %
	Philippe POUTOU	0.87 %
	Nathalie ARTHAUD	0.00 %

Second tour

	Emmanuel MACRON	54,72 %
	Marine LE PEN	45,28 %

142 inscrits

Participation : 78.87%

Votes blancs : 5.36%

Votes nuls : 0%

142 inscrits

Participation : 80.99%

Votes blancs : 0.00%

Votes nuls : 0.00%

Sécurité



Agressions physiques / sexuelles

0



Cambriolages

0



Vols / dégradations

0



Stupéfiants

0

Evolution du nombre d'infractions



Pour comparer

(en proportion du nombre d'habitants)



Sources : Bases statistiques communale, départementale et régionale de la délinquance enregistrée par la police et la gendarmerie nationales selon les dernières parutions officielles de 2025 portant sur l'année 2024 ([data.gouv](https://data.gouv.fr)).

Agressions physiques / sexuelles : Violences sexuelles, coups et blessures volontaires intrafamiliaux, coups et blessures volontaires, autres coups, blessures volontaires et vols violents sans arme.

Cambriolages : Cambriolages de logements.

Vols : Vols avec armes, vols d'accessoires sur véhicules, vols dans les véhicules, vols de véhicules, vols sans violence contre des personnes, destructions, dégradations volontaires et escroqueries.

Stupéfiants : Trafic de stupéfiants dont (AFD) et usage de stupéfiants.

Services à la population



Commerce

Hypermarché	X <u>Saint-Apollinaire</u> 14km
Supermarché	X <u>Mirebeau-sur-Bèze</u> 3km
Superette	X <u>Arceau</u> 6km
Boulangerie	X <u>Belleneuve</u> 2km
Boucherie	X <u>Binges</u> 6km
Restaurant	X <u>Belleneuve</u> 2km
Garage	X <u>Belleneuve</u> 2km
Station-service	X <u>Mirebeau-sur-Bèze</u> 4km
Banque	X <u>Mirebeau-sur-Bèze</u> 3km
La poste	X <u>Mirebeau-sur-Bèze</u> 5km
Coiffeur	X <u>Belleneuve</u> 3km
Tabac	X <u>Mirebeau-sur-Bèze</u> 4km
Bars / discothèque	X <u>Mirebeau-sur-Bèze</u> 4km
Bibliothèque	X <u>Quetigny</u> 14km
Cinéma	X <u>Quetigny</u> 15km
Vétérinaire	X <u>Belleneuve</u> 2km



Santé

Pharmacie	X <u>Belleneuve</u> 3km
Hôpital	X <u>Quetigny</u> 15km
Laboratoire d'analyses médicales	X <u>Chevigny-Saint-Sauveur</u> 14km
Etablissement pour handicapé EHPA	X <u>Beire-le-Châtel</u> 4km
Médecin	X <u>Belleneuve</u> 2km
Dentiste	X <u>Mirebeau-sur-Bèze</u> 4km
Chirurgien	X <u>Belleneuve</u> 2km
Dermatologue	X <u>Dijon</u> 16km
Anesthésiste	X <u>Dijon</u> 16km
Gastro-entérologue	X <u>Dijon</u> 16km
Gynécologue	X <u>Marsannay-le-Bois</u> 14km
Cancérologue	X <u>Chalon-sur-Saône</u> 72km
Neurologue	X <u>Dijon</u> 16km
Ophtalmologue	X <u>Quetigny</u> 14km
ORL	X <u>Dijon</u> 16km
Cardiologue	X <u>Dijon</u> 16km
Pédiatre	X <u>Arc-sur-Tille</u> 7km
Pneumologue	X <u>Dijon</u> 17km
Psychologue	X <u>Dijon</u> 16km
Radiologue	X <u>Dijon</u> 16km
Rhumatologue	X <u>Dijon</u> 17km
Sage-femme	X <u>Arceau</u> 6km



Éducation

Crèche	X <u>Arc-sur-Tille</u> 7km
Ecole maternelle Public	X <u>Belleneuve</u> 2km
Ecole maternelle Privé	X <u>Domrémy-la-Pucelle</u> 122km
Ecole primaire Public	X <u>Belleneuve</u> 3km
Ecole primaire Privé	X <u>Mirebeau-sur-Bèze</u> 4km
Collège Public	X <u>Mirebeau-sur-Bèze</u> 4km
Collège Privé	X <u>Brognon</u> 8km
Lycée Public	X <u>Chevigny-Saint-Sauveur</u> 14km
Lycée Privé	X <u>Quetigny</u> 15km

Sources : Base Sirene des entreprises et de leurs établissements selon les dernières parutions officielles de 2025 portant sur l'année 2024 ([data.gouv](https://data.gouv.fr)). Liste, localisation et tarifs des professionnels de santé selon les dernières parutions officielles de 2025 portant sur l'année 2024 ([opendatasoft](https://opendatasoft.com)) et FINESS Extraction du Fichier des établissements selon les dernières parutions officielles de 2025 portant sur l'année 2024 ([data.gouv](https://data.gouv.fr)). Adresse et géolocalisation des établissements d'enseignement du premier et second degrés selon les dernières parutions officielles de 2025 portant sur l'année 2024 ([data.education.gouv](https://data.education.gouv.fr))

bien-dans-ma-ville.fr

Villes autour de Savolles

Ville	Habitants	Superficie	Pop densité	Pop active	Taux chômage	Revenu moyen	Prix immobilier
Magny-Saint-Médard	346	10 km ²	35 h/km ²	46.5%	1.7%	26 370 €/an	1 244 €/m ²
Belleneuve (2 avis)	1 571	14 km ²	112 h/km ²	44.8%	1.8%	26 390 €/an	2 023 €/m ²
Tanay	227	12 km ²	19 h/km ²	48.9%	2.6%	24 490 €/an	1 784 €/m ²
Cuiserey	172	6 km ²	29 h/km ²	53.5%	1.7%	25 050 €/an	1 692 €/m ²
Mirebeau-sur-Bèze (3 avis)	1 919	22 km ²	87 h/km ²	46.4%	3.7%	23 270 €/an	1 632 €/m ²
Trochères	166	5 km ²	33 h/km ²	51.2%	2.4%	26 390 €/an	1 768 €/m ²
Bézouotte (1 avis)	209	1 km ²	209 h/km ²	54.1%	2.9%	24 240 €/an	1 782 €/m ²
Binges (2 avis)	880	17 km ²	52 h/km ²	47.8%	2.8%	27 520 €/an	1 671 €/m ²
Noiron-sur-Bèze	228	11 km ²	21 h/km ²	59.6%	3.1%	24 470 €/an	908 €/m ²
Viévigne	243	13 km ²	19 h/km ²	58.4%	2.5%	26 020 €/an	1 450 €/m ²
Beire-le-Châtel	921	19 km ²	48 h/km ²	45%	1.7%	26 290 €/an	1 426 €/m ²
Charmes	122	6 km ²	20 h/km ²	48.4%	4.9%	22 750 €/an	1 667 €/m ²
Arceau	980	21 km ²	47 h/km ²	51.4%	2.4%	28 980 €/an	1 890 €/m ²
Marandeuil	100	4 km ²	25 h/km ²	51%	1%	24 980 €/an	1 734 €/m ²
Brognon	317	6 km ²	53 h/km ²	54.6%	4.4%	31 000 €/an	2 048 €/m ²

bien-dans-ma-ville.fr



Vous aimez votre ville ? Notez-la !

Et faites-nous part de vos remarques constructives



Avec

BIEN dans ma **VILLE** 