



Version web

# Ville de Savoillan

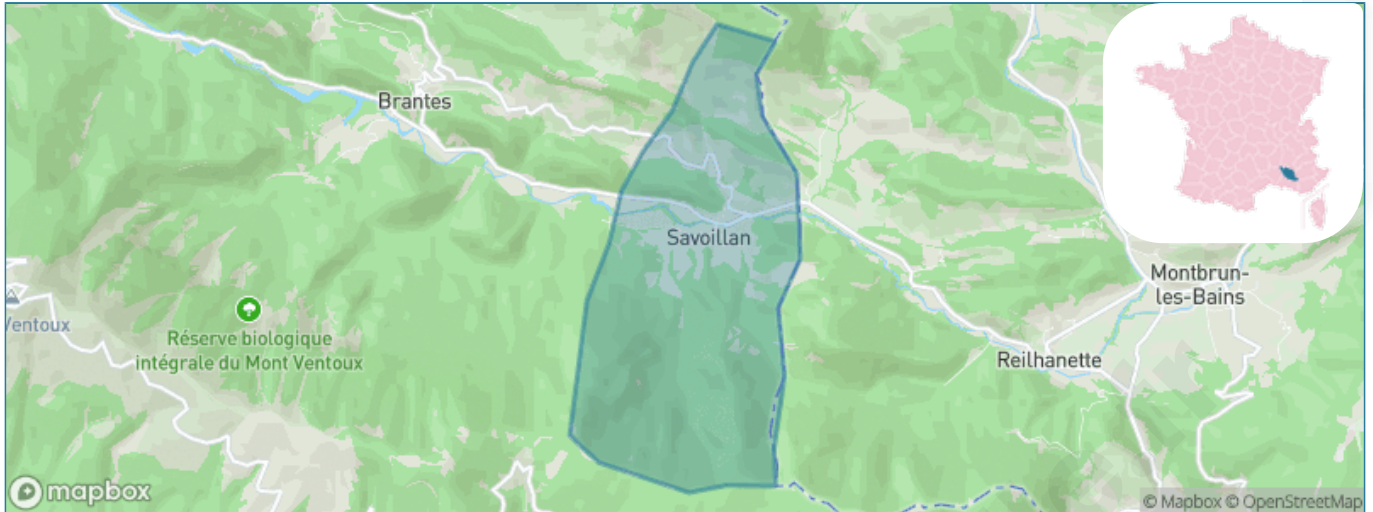
Présenté par

**BIEN** dans  
ma **VILLE** 

# Sommaire

Situation géographique .....	3
Statistiques sur la population .....	4
Evolution du nombre d'habitants .....	4
Tranche d'âge .....	5
0-14 ans .....	5
15-29 ans .....	5
30-44 ans .....	5
45-59 ans .....	5
60-74 ans .....	5
75-89 ans .....	5
90 ans et + .....	5
Activité professionnelle .....	5
Agriculteurs .....	5
Artisans, Commerçants .....	5
Cadres et sup. ....	5
Professions intermédiaires .....	5
Employé .....	5
Ouvrier .....	5
Retraité .....	5
Autres .....	5
Niveau de diplôme .....	6
Sans diplôme ou CEP .....	6
Brevet, BEPC, DNB .....	6
CAP-BEP ou équivalent .....	6
BAC ou équivalent .....	6
BAC+2 .....	6
BAC+3 ou +4 .....	6
BAC+5 ou plus .....	6
Composition des ménages .....	6
Couple sans enfant .....	6
Couple avec enfant(s) .....	6
Famille monoparentale .....	6
Colocation / Autre .....	6
Personnes seules .....	6
Profils électoraux .....	7
Premier tour .....	7
Sécurité .....	8
Evolution du nombre d'infractions .....	8
Pour comparer .....	9
Services à la population .....	10
Commerce .....	10
Éducation .....	10
Villes autour de Savoillan .....	11

# Situation géographique



## i Informations clés

- **Région** : Provence-Alpes-Côte d'Azur
- **Département** : Vaucluse
- **Code postal** : 84390
- **Superficie** : 8 km<sup>2</sup>



# Statistiques sur la population



Nombre d'habitants

**81**



Age moyen

**53 ans**



Pop active

**37%**



Taux chômage

**16.7%**



Pop densité

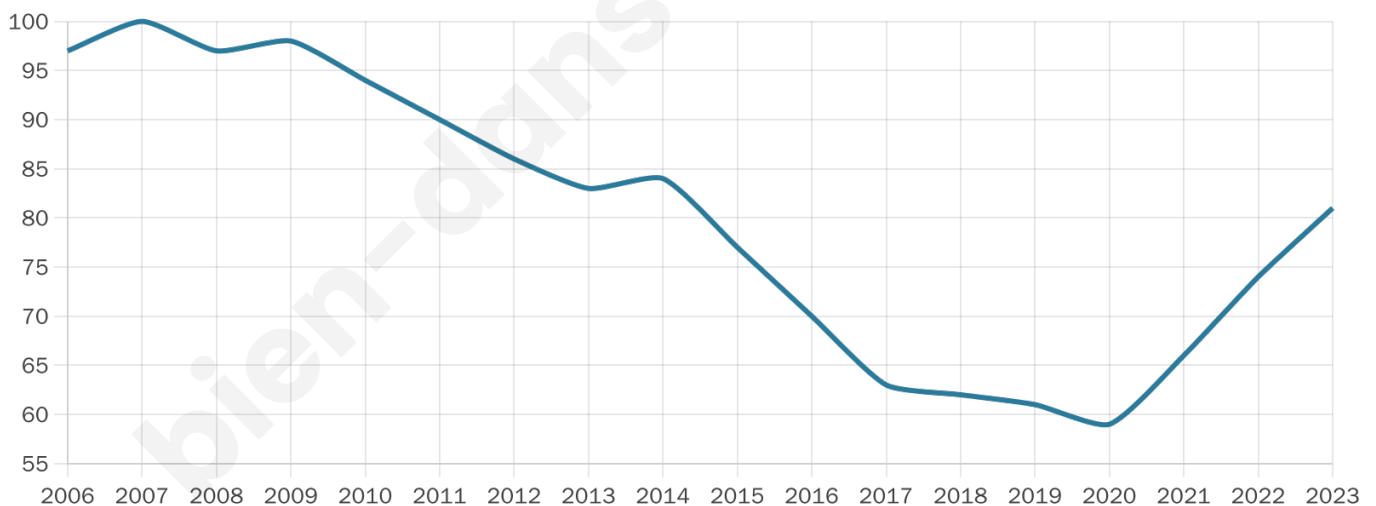
**10 h/km<sup>2</sup>**



Revenu moyen

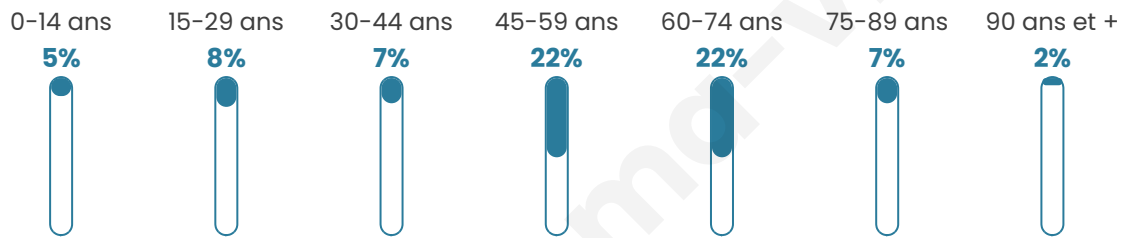
**NC**

## Evolution du nombre d'habitants

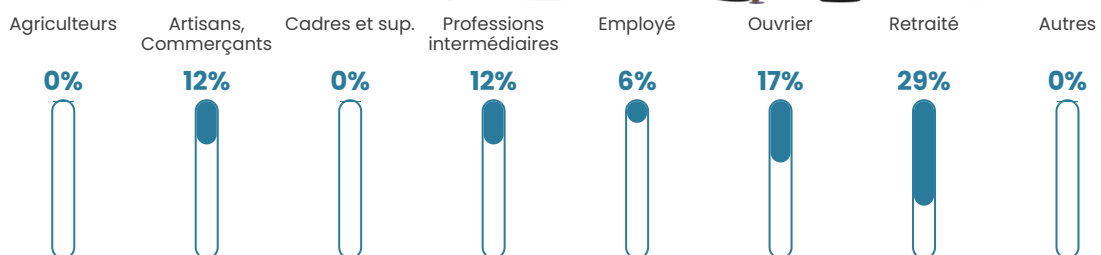


Sources : Institut national de la statistique et des études économiques (insee) selon Les dernières parutions officielles de 2024 portant sur les années 2020, 2021 et 2022.


## Tranche d'âge




## Activité professionnelle



## Niveau de diplôme















## Composition des ménages



# Profils électoraux

## Premier tour

	Marine LE PEN	35.48 %
	Emmanuel MACRON	24.19 %
	Jean-Luc MÉLENCHON	17.74 %
	Yannick JADOT	8.06 %
	Jean LASSALLE	6.45 %
	Anne HIDALGO	3.23 %
	Fabien ROUSSEL	1.61 %
	Valérie PÉCRESSE	1.61 %
	Philippe POUTOU	1.61 %
	Nathalie ARTHAUD	0.00 %
	Éric ZEMMOUR	0.00 %
	Nicolas DUPONT-AIGNAN	0.00 %



### 76 inscrits

Participation : 82.89%

Votes blancs : 1.59%

Votes nuls : 0.00%

## Second tour

	Emmanuel MACRON	52,54 %
	Marine LE PEN	47,46 %

### 76 inscrits

Participation : 86.84%

Votes blancs : 7.58%

Votes nuls : 3.03%

# Sécurité



Agressions physiques / sexuelles

0



Cambriolages

0



Vols / dégradations

0



Stupéfiants

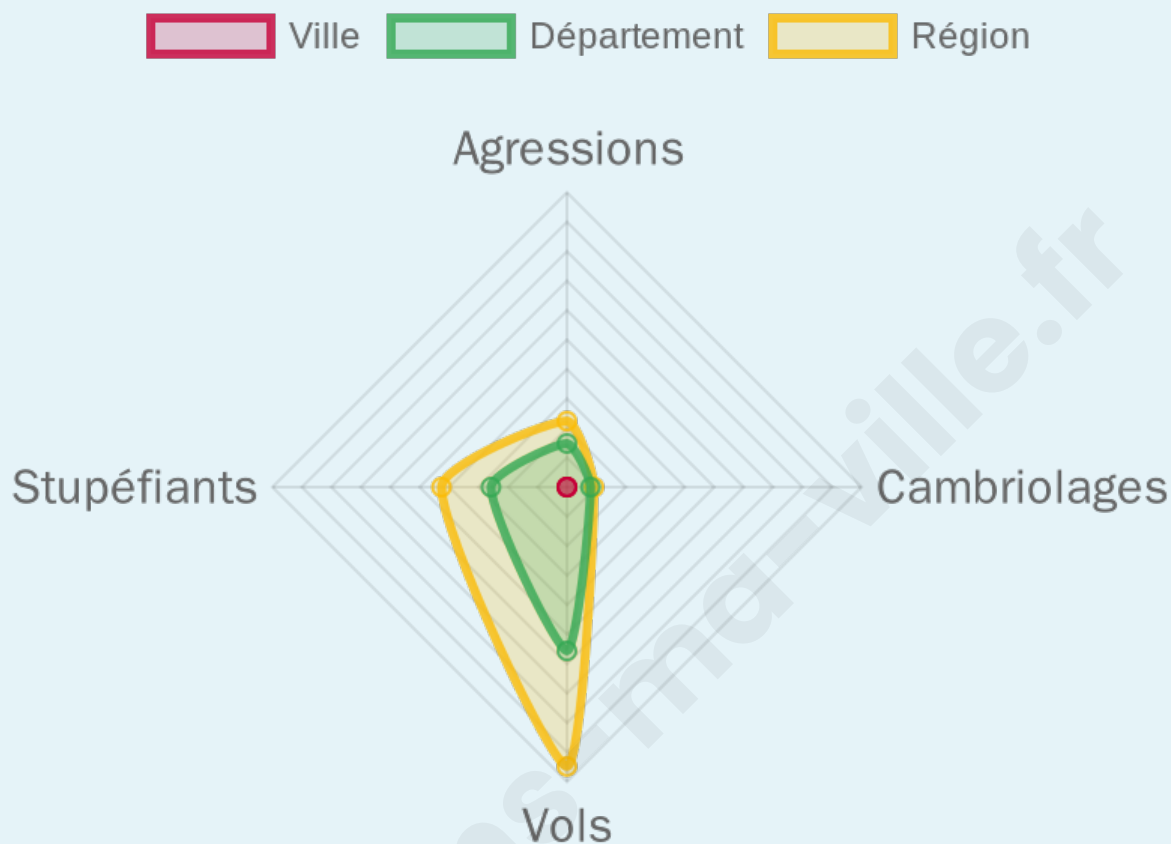
0

## Evolution du nombre d'infractions



## Pour comparer

(en proportion du nombre d'habitants)



Sources : Bases statistiques communale, départementale et régionale de la délinquance enregistrée par la police et la gendarmerie nationales selon les dernières parutions officielles de 2025 portant sur l'année 2024 ([data.gouv](https://data.gouv.fr)).

Agressions physiques / sexuelles : Violences sexuelles, coups et blessures volontaires intrafamiliaux, coups et blessures volontaires, autres coups, blessures volontaires et vols violents sans arme.

Cambriolages : Cambriolages de logements.

Vols : Vols avec armes, vols d'accessoires sur véhicules, vols dans les véhicules, vols de véhicules, vols sans violence contre des personnes, destructions, dégradations volontaires et escroqueries.

Stupéfiants : Trafic de stupéfiants dont (AFD) et usage de stupéfiants.

# Services à la population



## Commerce

Hypermarché	X <a href="#">Saint-Romain-en-Viennois</a> 23km
Supermarché	X <a href="#">Sault</a> 11km
Superette	X <a href="#">Montbrun-les-Bains</a> 5km
Boulangerie	1
Boucherie	X <a href="#">Sault</a> 10km
Restaurant	2
Garage	X <a href="#">Montbrun-les-Bains</a> 5km
Station-service	X <a href="#">Sault</a> 10km
Banque	X <a href="#">Montbrun-les-Bains</a> 3km
La poste	X <a href="#">Bédoin</a> 18km
Coiffeur	X <a href="#">Montbrun-les-Bains</a> 5km
Tabac	X <a href="#">Sault</a> 10km
Bars / discothèque	X <a href="#">Montbrun-les-Bains</a> 5km
Bibliothèque	X <a href="#">Brantes</a> 4km
Cinéma	X <a href="#">Caromb</a> 24km
Vétérinaire	X <a href="#">Sault</a> 11km



## Santé

Pharmacie	X <a href="#">Montbrun-les-Bains</a> 5km
Hôpital	X <a href="#">Vaison-la-Romaine</a> 25km
Laboratoire d'analyses médicales	X <a href="#">Saint-Christol</a> 19km
Etablissement pour handicapé	X <a href="#">Sault</a> 10km
EHPA	X <a href="#">Sault</a> 9km
Médecin	X <a href="#">Montbrun-les-Bains</a> 3km
Dentiste	X <a href="#">Buis-les-Baronnies</a> 13km
Chirurgien	X <a href="#">Carpentras</a> 30km
Dermatologue	X <a href="#">Carpentras</a> 30km
Anesthésiste	X <a href="#">Carpentras</a> 29km
Gastro-entérologue	X <a href="#">Carpentras</a> 32km
Gynécologue	X <a href="#">Nyons</a> 28km
Cancérologue	X <a href="#">Manosque</a> 51km
Neurologue	X <a href="#">Carpentras</a> 30km
Ophtalmologue	X <a href="#">Vaison-la-Romaine</a> 26km
ORL	X <a href="#">Vaison-la-Romaine</a> 25km
Cardiologue	X <a href="#">Vaison-la-Romaine</a> 26km
Pédiatre	X <a href="#">Nyons</a> 28km
Pneumologue	X <a href="#">Apt</a> 34km
Psychologue	X <a href="#">Nyons</a> 28km
Radiologue	X <a href="#">Carpentras</a> 30km
Rhumatologue	X <a href="#">Carpentras</a> 30km
Sage-femme	X <a href="#">Buis-les-Baronnies</a> 13km



## Éducation

Crèche	X <a href="#">Montbrun-les-Bains</a> 5km
Ecole maternelle Public	X <a href="#">Sault</a> 10km
Ecole maternelle Privé	X <a href="#">Vaison-la-Romaine</a> 24km
Ecole primaire Public	X <a href="#">Montbrun-les-Bains</a> 5km
Ecole primaire Privé	X <a href="#">Le Barroux</a> 23km
Collège Public	X <a href="#">Sault</a> 11km
Collège Privé	X <a href="#">Le Barroux</a> 23km
Lycée Public	X <a href="#">Vaison-la-Romaine</a> 25km
Lycée Privé	X <a href="#">Vaison-la-Romaine</a> 26km

Sources : Base Sirene des entreprises et de leurs établissements selon les dernières parutions officielles de 2025 portant sur l'année 2024 ([data.gouv](#)). Liste, localisation et tarifs des professionnels de santé selon les dernières parutions officielles de 2025 portant sur l'année 2024 ([opendatasoft](#)) et FINISS Extraction du Fichier des établissements selon les dernières parutions officielles de 2025 portant sur l'année 2024 ([data.gouv](#)). Adresse et géolocalisation des établissements d'enseignement du premier et second degrés selon les dernières parutions officielles de 2025 portant sur l'année 2024 ([data.education.gouv](#))

## Villes autour de Savoillan

Ville	Habitants	Superficie	Pop densité	Pop active	Taux chômage	Revenu moyen	Prix immobilier
Reilhanette	107	14 km <sup>2</sup>	8 h/km <sup>2</sup>	58.9%	9.3%	18 830 €/an	2 255 €/m <sup>2</sup>
Brantes	86	28 km <sup>2</sup>	3 h/km <sup>2</sup>	45.3%	3.5%	NC	812 €/m <sup>2</sup>
Montbrun-les-Bains	442	33 km <sup>2</sup>	13 h/km <sup>2</sup>	44.8%	9.5%	18 880 €/an	2 130 €/m <sup>2</sup>
Aulan	8	10 km <sup>2</sup>	1 h/km <sup>2</sup>	62.5%	12.5%	NC	NC
Aurel	190	28 km <sup>2</sup>	7 h/km <sup>2</sup>	42.1%	7.4%	20 910 €/an	2 225 €/m <sup>2</sup>
Le Poët-en-Percip	25	6 km <sup>2</sup>	4 h/km <sup>2</sup>	32%	0%	NC	NC
Plaisians	209	29 km <sup>2</sup>	7 h/km <sup>2</sup>	58.9%	3.8%	19 390 €/an	2 059 €/m <sup>2</sup>
Barret-de-Lioure	72	34 km <sup>2</sup>	2 h/km <sup>2</sup>	31.9%	6.9%	NC	NC
Saint-Léger-du-Ventoux	25	19 km <sup>2</sup>	1 h/km <sup>2</sup>	60%	4%	NC	2 167 €/m <sup>2</sup>
La Rochette-du-Buis	56	10 km <sup>2</sup>	6 h/km <sup>2</sup>	37.5%	5.4%	NC	NC
Mévouillon	246	29 km <sup>2</sup>	8 h/km <sup>2</sup>	44.3%	2.8%	18 650 €/an	1 829 €/m <sup>2</sup>
Eygaliers (1 avis)	139	8 km <sup>2</sup>	17 h/km <sup>2</sup>	41%	11.5%	17 900 €/an	2 285 €/m <sup>2</sup>
Ferrassières	122	29 km <sup>2</sup>	4 h/km <sup>2</sup>	43.4%	11.5%	19 450 €/an	878 €/m <sup>2</sup>
Sault	1 343	111 km <sup>2</sup>	12 h/km <sup>2</sup>	41.7%	4.6%	20 250 €/an	1 507 €/m <sup>2</sup>
Rioms	26	9 km <sup>2</sup>	3 h/km <sup>2</sup>	50%	3.8%	NC	NC

bien-dans-ma-ville.fr



# **Vous aimez votre ville ? Notez-la !**

Et faites-nous part de vos remarques constructives



Avec

**BIEN** dans ma **VILLE** 