



Version web

# Ville de Savins

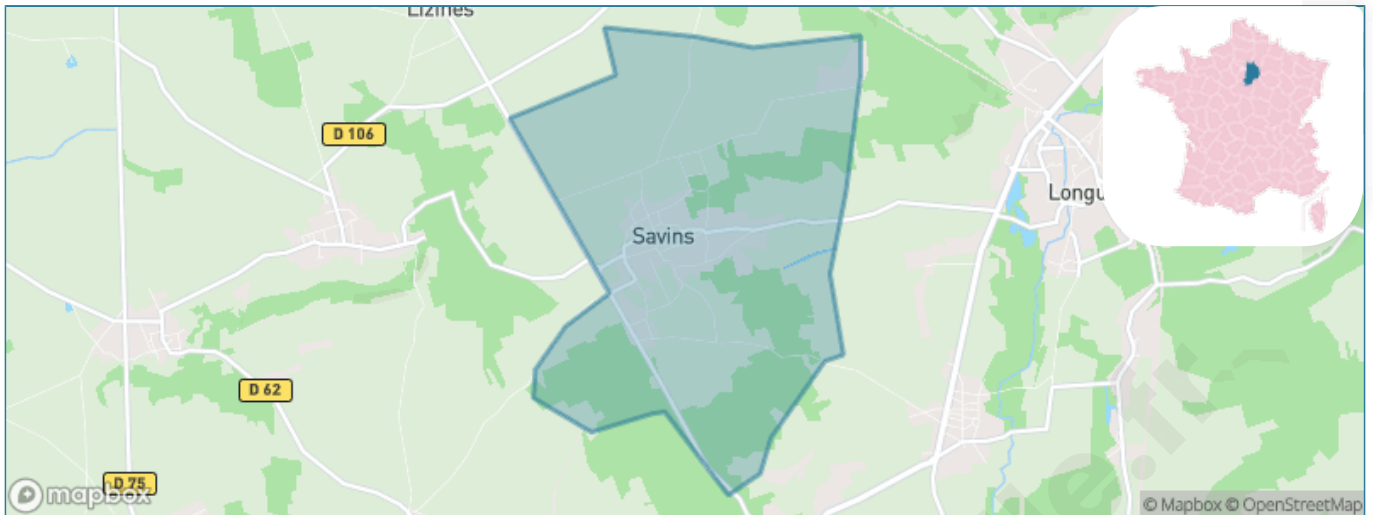
Présenté par

**BIEN** dans  
ma **VILLE** 

# Sommaire

Situation géographique .....	3
Statistiques sur la population .....	4
Evolution du nombre d'habitants .....	4
Tranche d'âge .....	5
0-14 ans .....	5
15-29 ans .....	5
30-44 ans .....	5
45-59 ans .....	5
60-74 ans .....	5
75-89 ans .....	5
90 ans et + .....	5
Activité professionnelle .....	5
Agriculteurs .....	5
Artisans, Commerçants .....	5
Cadres et sup. ....	5
Professions intermédiaires .....	5
Employé .....	5
Ouvrier .....	5
Retraité .....	5
Autres .....	5
Niveau de diplôme .....	6
Sans diplôme ou CEP .....	6
Brevet, BEPC, DNB .....	6
CAP-BEP ou équivalent .....	6
BAC ou équivalent .....	6
BAC+2 .....	6
BAC+3 ou +4 .....	6
BAC+5 ou plus .....	6
Composition des ménages .....	6
Couple sans enfant .....	6
Couple avec enfant(s) .....	6
Famille monoparentale .....	6
Colocation / Autre .....	6
Personnes seules .....	6
Profils électoraux .....	7
Premier tour .....	7
Sécurité .....	8
Evolution du nombre d'infractions .....	8
Pour comparer .....	9
Services à la population .....	10
Commerce .....	10
Éducation .....	10
Villes autour de Savins .....	12

# Situation géographique



## i Informations clés

- **Région :** Île-de-France
- **Département :** Seine-et-Marne
- **Code postal :** 77650
- **Superficie :** 6 km<sup>2</sup>



# Statistiques sur la population



Nombre d'habitants

**617**



Age moyen

**42 ans**



Pop active

**45.7%**



Taux chômage

**6.7%**



Pop densité

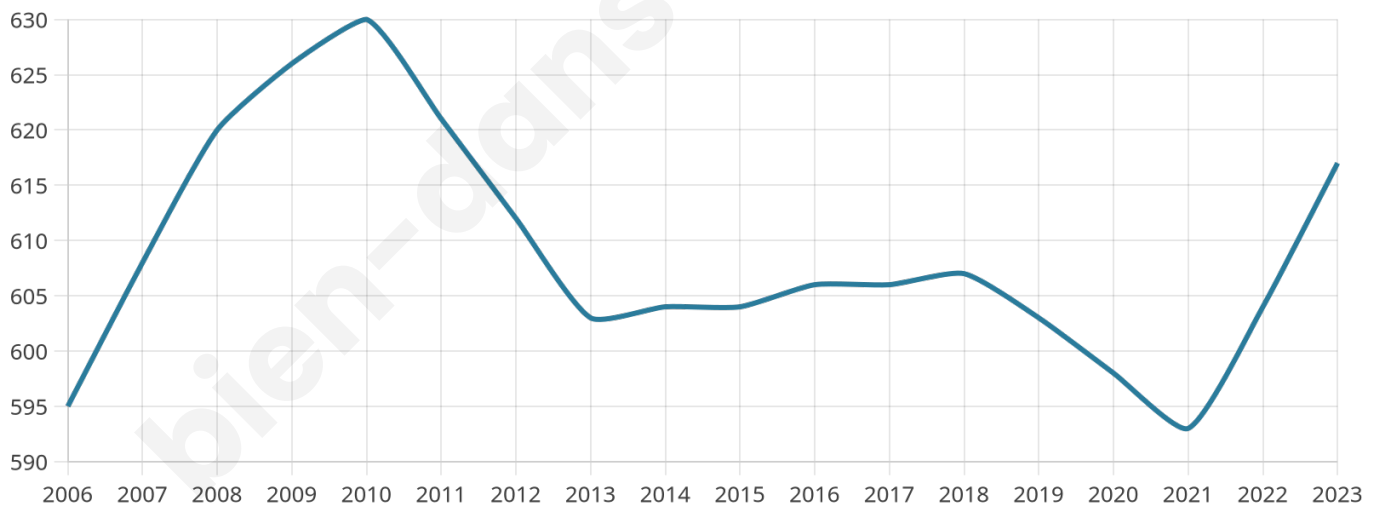
**103 h/km<sup>2</sup>**



Revenu moyen

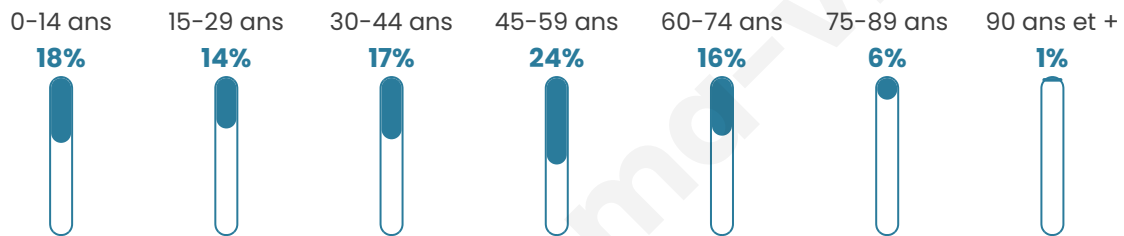
**24 970 €/an**

## Evolution du nombre d'habitants

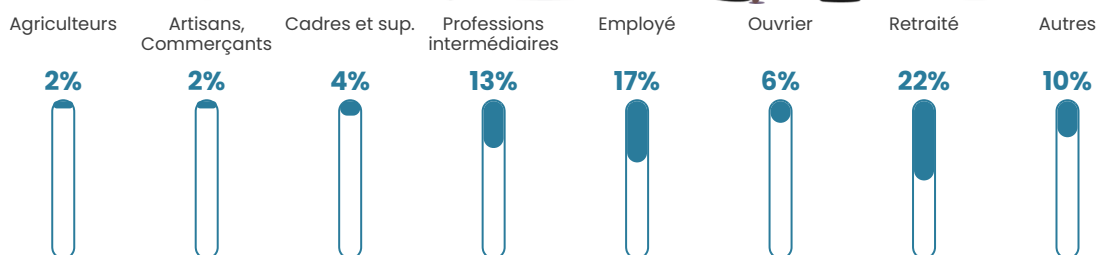


Sources : Institut national de la statistique et des études économiques (insee) selon Les dernières parutions officielles de 2024 portant sur les années 2020, 2021 et 2022.


## Tranche d'âge




## Activité professionnelle



## Niveau de diplôme



## Composition des ménages



# Profils électoraux

## Premier tour

	Marine LE PEN	26.30 %
	Jean-Luc MÉLENCHON	20.18 %
	Emmanuel MACRON	19.88 %
	Valérie PÉCRESSÉ	10.09 %
	Éric ZEMMOUR	5.50 %
	Yannick JADOT	4.59 %
	Nicolas DUPONT-AIGNAN	4.59 %
	Jean LASSALLE	3.06 %
	Anne HIDALGO	2.75 %
	Fabien ROUSSEL	2.14 %
	Nathalie ARTHAUD	0.61 %
	Philippe POUTOU	0.31 %



### 434 inscrits

Participation : 76.96%

Votes blancs : 2.10%

Votes nuls : 0.00%

## Second tour

	Emmanuel MACRON	45,99 %
	Marine LE PEN	54,01 %

### 434 inscrits

Participation : 75.81%

Votes blancs : 9.42%

Votes nuls : 3.34%

# Sécurité



Agressions physiques / sexuelles

0



Cambriolages

0



Vols / dégradations

0



Stupéfiants

0

## Evolution du nombre d'infractions



## Pour comparer

(en proportion du nombre d'habitants)



Sources : Bases statistiques communale, départementale et régionale de la délinquance enregistrée par la police et la gendarmerie nationales selon les dernières parutions officielles de 2025 portant sur l'année 2024 ([data.gouv](https://data.gouv.fr)).

Agressions physiques / sexuelles : Violences sexuelles, coups et blessures volontaires intrafamiliaux, coups et blessures volontaires, autres coups, blessures volontaires et vols violents sans arme.

Cambriolages : Cambriolages de logements.

Vols : Vols avec armes, vols d'accessoires sur véhicules, vols dans les véhicules, vols de véhicules, vols sans violence contre des personnes, destructions, dégradations volontaires et escroqueries.

Stupéfiants : Trafic de stupéfiants dont (AFD) et usage de stupéfiants.

# Services à la population



## Commerce

Hypermarché	X <a href="#">Provins</a> 8km
Supermarché	X <a href="#">Donnemie-Dontilly</a> 6km
Superette	X <a href="#">Longueville</a> 3km
Boulangerie	X <a href="#">Sognolles-en-Montois</a> 2km
Boucherie	X <a href="#">Longueville</a> 4km
Restaurant	X <a href="#">Jutigny</a> 3km
Garage	X <a href="#">Jutigny</a> 3km
Station-service	X <a href="#">Longueville</a> 4km
Banque	X <a href="#">Donnemie-Dontilly</a> 6km
La poste	X <a href="#">Longueville</a> 4km
Coiffeur	X <a href="#">Longueville</a> 3km
Tabac	X <a href="#">Provins</a> 8km
Bars / discothèque	X <a href="#">Longueville</a> 3km
Bibliothèque	X <a href="#">Nangis</a> 14km
Cinéma	X <a href="#">Mons-en-Montois</a> 5km
Vétérinaire	X <a href="#">Provins</a> 9km



## Santé

Pharmacie	X <a href="#">Longueville</a> 3km
Hôpital	X <a href="#">Provins</a> 9km
Laboratoire d'analyses médicales	X <a href="#">Provins</a> 9km
Etablissement pour handicapé	X <a href="#">Longueville</a> 3km
EHPA	X <a href="#">Longueville</a> 3km
Médecin	X <a href="#">Longueville</a> 3km
Dentiste	X <a href="#">Sainte-Colombe</a> 5km
Chirurgien	X <a href="#">Provins</a> 8km
Dermatologue	X <a href="#">Sens</a> 36km
Anesthésiste	X <a href="#">Provins</a> 9km
Gastro-entérologue	X <a href="#">Provins</a> 9km
Gynécologue	X <a href="#">Provins</a> 9km
Cancérologue	X <a href="#">Corbeil-Essonnes</a> 56km
Neurologue	X <a href="#">Sens</a> 35km
Ophthalmologue	X <a href="#">Provins</a> 8km
ORL	X <a href="#">Provins</a> 9km
Cardiologue	X <a href="#">Provins</a> 9km
Pédiatre	X <a href="#">Provins</a> 8km
Pneumologue	X <a href="#">Fontainebleau</a> 39km
Psychologue	X <a href="#">Champigny</a> 22km
Radiologue	X <a href="#">Provins</a> 8km
Rhumatologue	X <a href="#">Provins</a> 9km
Sage-femme	X <a href="#">Provins</a> 8km



## Éducation

Crèche	X <a href="#">Chalmaison</a> 5km
Ecole maternelle Public	X <a href="#">Sognolles-en-Montois</a> 3km
Ecole maternelle Privé	X <a href="#">Avon</a> 36km
Ecole primaire Public	1
Ecole primaire Privé	X <a href="#">Chalmaison</a> 4km
Collège Public	X <a href="#">Donnemie-Dontilly</a> 6km
Collège Privé	X <a href="#">Chalmaison</a> 4km
Lycée Public	X <a href="#">Provins</a> 8km
Lycée Privé	X <a href="#">Provins</a> 9km

Sources : Base Sirene des entreprises et de leurs établissements selon les dernières parutions officielles de 2025 portant sur l'année 2024 ([data.gouv](#)). Liste, localisation et tarifs des professionnels de santé selon les dernières parutions officielles de 2025 portant sur l'année 2024 ([opendatasoft](#)) et FINISS Extraction du Fichier des établissements selon les dernières parutions officielles de 2025 portant sur l'année 2024 ([data.gouv](#)). Adresse et géolocalisation des établissements d'enseignement du premier et second degrés selon les

bien-dans-ma-ville.fr

## Villes autour de Savins

Ville	Habitants	Superficie	Pop densité	Pop active	Taux chômage	Revenu moyen	Prix immobilier
Saint-Loup-de-Naud	848	11 km <sup>2</sup>	77 h/km <sup>2</sup>	50.1%	5.9%	23 870 €/an	1 655 €/m <sup>2</sup>
Lizines (1 avis)	174	5 km <sup>2</sup>	35 h/km <sup>2</sup>	46%	4%	23 680 €/an	1 195 €/m <sup>2</sup>
Sognolles-en-Montois	371	10 km <sup>2</sup>	37 h/km <sup>2</sup>	56.9%	6.2%	26 200 €/an	1 592 €/m <sup>2</sup>
Jutigny	547	4 km <sup>2</sup>	137 h/km <sup>2</sup>	47%	3.7%	22 030 €/an	1 709 €/m <sup>2</sup>
Longueville	1 804	5 km <sup>2</sup>	361 h/km <sup>2</sup>	44.7%	8.3%	20 250 €/an	1 734 €/m <sup>2</sup>
Paroy	187	4 km <sup>2</sup>	47 h/km <sup>2</sup>	36.4%	2.1%	26 470 €/an	1 480 €/m <sup>2</sup>
La Chapelle-Saint-Sulpice	239	6 km <sup>2</sup>	40 h/km <sup>2</sup>	51.9%	6.3%	25 070 €/an	1 258 €/m <sup>2</sup>
Vulaines-lès-Provins	80	10 km <sup>2</sup>	8 h/km <sup>2</sup>	45%	6.3%	NC	1 891 €/m <sup>2</sup>
Thénisy	297	5 km <sup>2</sup>	59 h/km <sup>2</sup>	49.2%	4%	27 040 €/an	1 422 €/m <sup>2</sup>
Sainte-Colombe (2 avis)	1 781	8 km <sup>2</sup>	223 h/km <sup>2</sup>	43.2%	5.4%	23 010 €/an	1 743 €/m <sup>2</sup>
Cessois-en-Montois	213	5 km <sup>2</sup>	43 h/km <sup>2</sup>	44.6%	5.2%	26 430 €/an	2 064 €/m <sup>2</sup>
Mons-en-Montois	454	6 km <sup>2</sup>	76 h/km <sup>2</sup>	49.1%	4.8%	24 790 €/an	1 618 €/m <sup>2</sup>
Chalmaison	749	10 km <sup>2</sup>	75 h/km <sup>2</sup>	48.6%	4.8%	24 330 €/an	1 787 €/m <sup>2</sup>
Sigy	66	4 km <sup>2</sup>	17 h/km <sup>2</sup>	43.9%	6.1%	NC	NC
Luisetaines	229	5 km <sup>2</sup>	46 h/km <sup>2</sup>	50.7%	5.2%	24 560 €/an	1 737 €/m <sup>2</sup>

bien-dans-ma-ville.fr



# **Vous aimez votre ville ? Notez-la !**

Et faites-nous part de vos remarques constructives



Avec

**BIEN** dans ma **VILLE** 