



Version web

# Ville de Savines-le-Lac

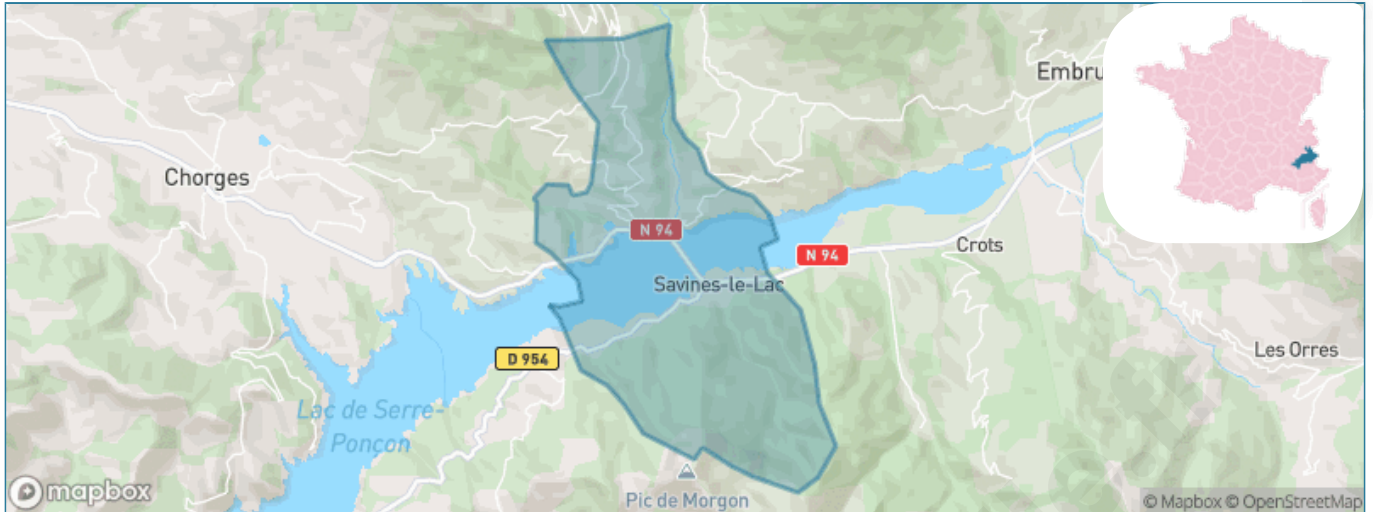
Présenté par

**BIEN** dans  
ma **VILLE** 

# Sommaire

Situation géographique .....	3
Statistiques sur la population .....	4
Evolution du nombre d'habitants .....	4
Tranche d'âge .....	5
0-14 ans .....	5
15-29 ans .....	5
30-44 ans .....	5
45-59 ans .....	5
60-74 ans .....	5
75-89 ans .....	5
90 ans et + .....	5
Activité professionnelle .....	5
Agriculteurs .....	5
Artisans, Commerçants .....	5
Cadres et sup. ....	5
Professions intermédiaires .....	5
Employé .....	5
Ouvrier .....	5
Retraité .....	5
Autres .....	5
Niveau de diplôme .....	6
Sans diplôme ou CEP .....	6
Brevet, BEPC, DNB .....	6
CAP-BEP ou équivalent .....	6
BAC ou équivalent .....	6
BAC+2 .....	6
BAC+3 ou +4 .....	6
BAC+5 ou plus .....	6
Composition des ménages .....	6
Couple sans enfant .....	6
Couple avec enfant(s) .....	6
Famille monoparentale .....	6
Colocation / Autre .....	6
Personnes seules .....	6
Profil électoraux .....	7
Premier tour .....	7
Sécurité .....	8
Evolution du nombre d'infractions .....	8
Pour comparer .....	9
Services à la population .....	10
Commerce .....	10
Éducation .....	10
Villes autour de Savines-le-Lac .....	11
Avis sur la ville de Savines-le-Lac .....	12
Moyenne par critère .....	12
Villes autour de Savines-le-Lac .....	12
Répartition des avis par note .....	12
Répartition des avis par note .....	12

# Situation géographique



## i Informations clés

- **Région** : Provence-Alpes-Côte d'Azur
- **Département** : Hautes-Alpes
- **Code postal** : 05160
- **Superficie** : 25 km<sup>2</sup>



# Statistiques sur la population



Nombre d'habitants

**1102**



Age moyen

**46 ans**



Pop active

**43.9%**



Taux chômage

**6.4%**



Pop densité

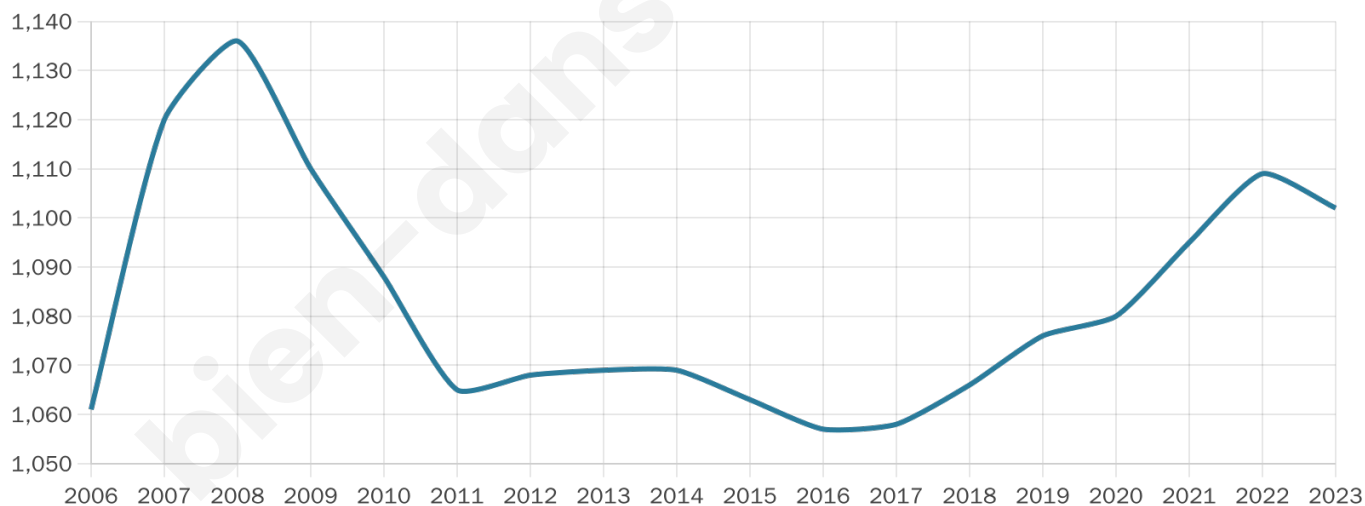
**44 h/km<sup>2</sup>**



Revenu moyen

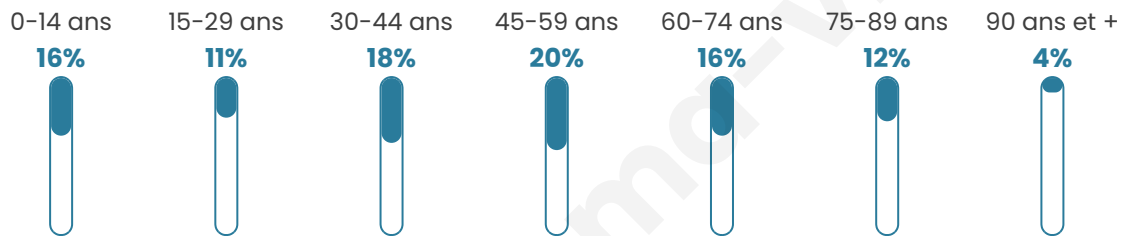
**22 720 €/an**

## Evolution du nombre d'habitants

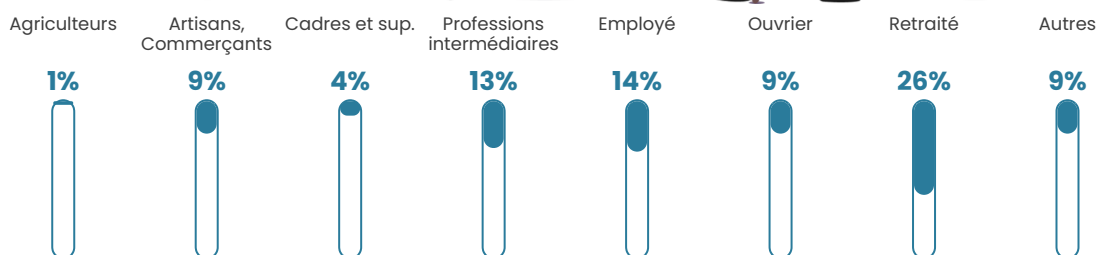


Sources : Institut national de la statistique et des études économiques (insee) selon Les dernières parutions officielles de 2024 portant sur les années 2020, 2021 et 2022.


## Tranche d'âge




## Activité professionnelle



## Niveau de diplôme









## Composition des ménages



# Profils électoraux

## Premier tour

	Marine LE PEN	24.97 %
	Emmanuel MACRON	22.24 %
	Jean-Luc MÉLENCHON	20.33 %
	Éric ZEMMOUR	8.59 %
	Jean LASSALLE	6.96 %
	Valérie PÉCRESSE	4.64 %
	Yannick JADOT	4.50 %
	Nicolas DUPONT-AIGNAN	2.86 %
	Fabien ROUSSEL	1.77 %
	Philippe POUTOU	1.50 %
	Anne HIDALGO	1.09 %
	Nathalie ARTHAUD	0.55 %



### 989 inscrits

Participation : 76.04%

Votes blancs : 2.39%

Votes nuls : 0.13%

## Second tour

	Emmanuel MACRON	50,61 %
	Marine LE PEN	49,39 %

### 988 inscrits

Participation : 74.8%

Votes blancs : 7.98%

Votes nuls : 2.71%

# Sécurité



Agressions physiques / sexuelles

**0**



Cambriolages

**0**



Vols / dégradations

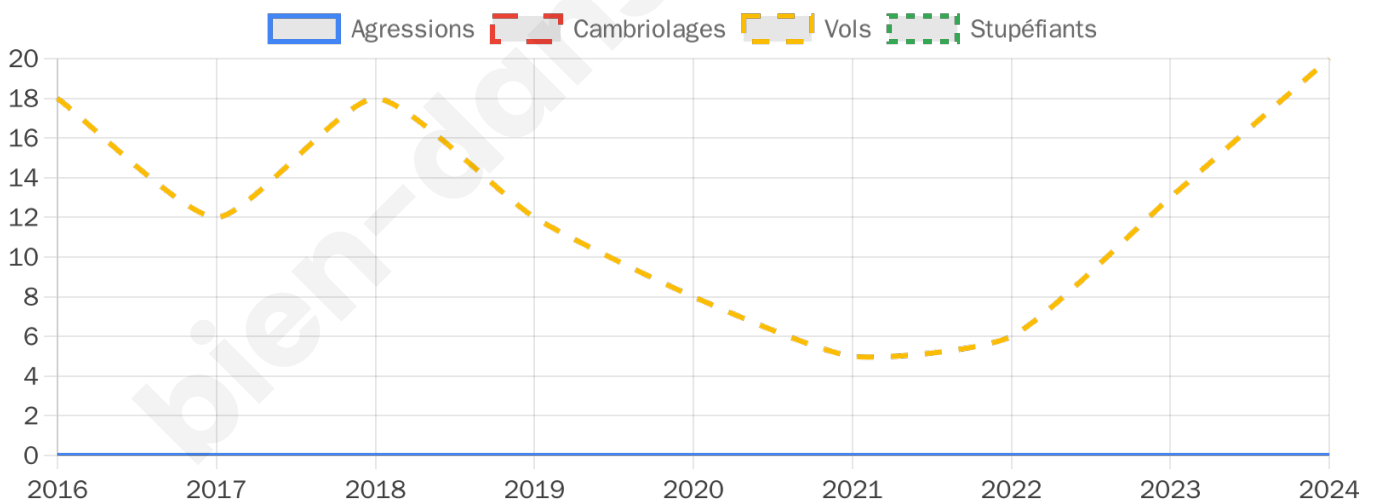
**20**



Stupéfiants

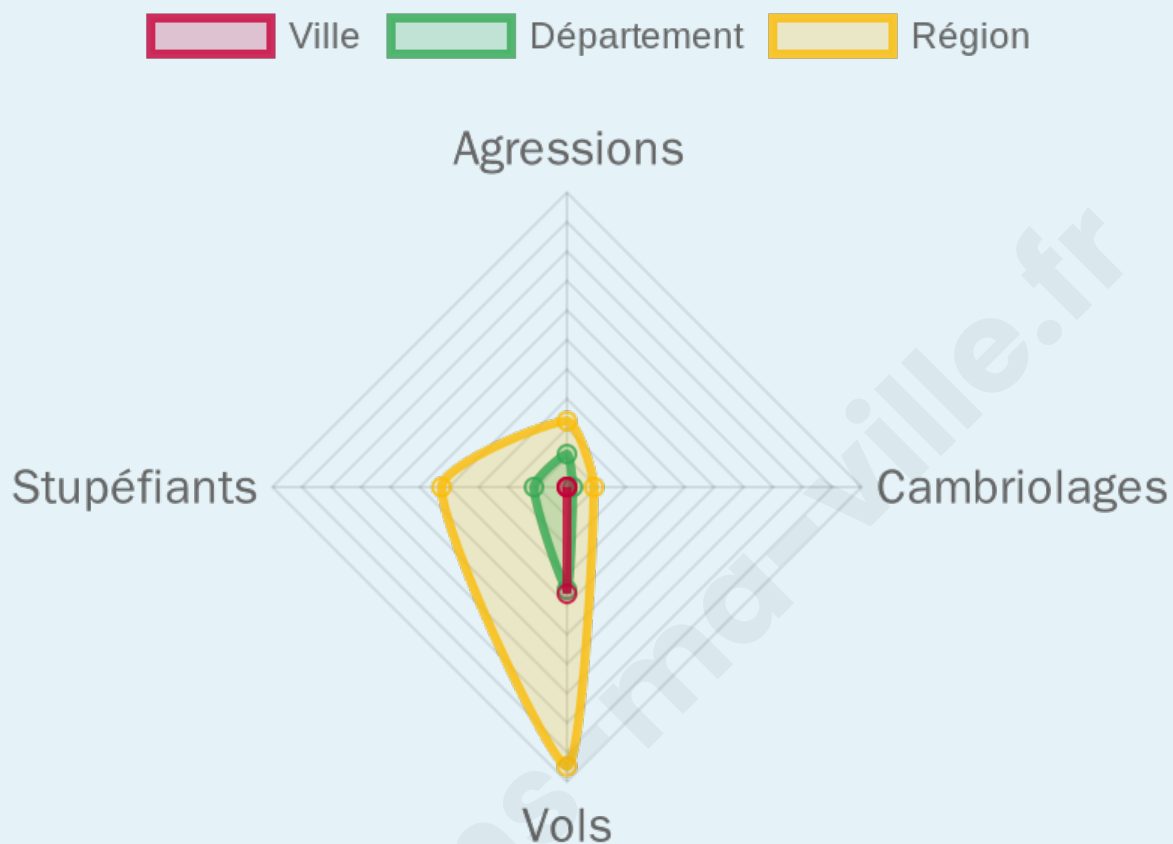
**0**

## Evolution du nombre d'infractions



## Pour comparer

(en proportion du nombre d'habitants)



Sources : Bases statistiques communale, départementale et régionale de la délinquance enregistrée par la police et la gendarmerie nationales selon les dernières parutions officielles de 2025 portant sur l'année 2024 ([data.gouv](https://data.gouv.fr)).

Agressions physiques / sexuelles : Violences sexuelles, coups et blessures volontaires intrafamiliaux, coups et blessures volontaires, autres coups, blessures volontaires et vols violents sans arme.

Cambriolages : Cambriolages de logements.

Vols : Vols avec armes, vols d'accessoires sur véhicules, vols dans les véhicules, vols de véhicules, vols sans violence contre des personnes, destructions, dégradations volontaires et escroqueries.

Stupéfiants : Trafic de stupéfiants dont (AFD) et usage de stupéfiants.

# Services à la population



## Commerce

Hypermarché	X <u>Gap</u> 24km
Supermarché	X <u>Puy-Sanières</u> 3km
Superette	<b>2</b>
Boulangerie	<b>3</b>
Boucherie	<b>2</b>
Restaurant	<b>8</b>
Garage	<b>2</b>
Station-service	<b>1</b>
Banque	X <u>Embrun</u> 8km
La poste	X <u>Puy-Sanières</u> 5km
Coiffeur	<b>2</b>
Tabac	<b>1</b>
Bars / discothèque	X <u>Crots</u> 5km
Bibliothèque	X <u>Mont-Dauphin</u> 24km
Cinéma	X <u>Embrun</u> 8km
Vétérinaire	X <u>Crots</u> 4km



## Santé

Pharmacie	<b>1</b>
Hôpital	X <u>Embrun</u> 8km
Laboratoire d'analyses médicales	X <u>Embrun</u> 7km
Etablissement pour handicapé	<b>1</b>
EHPA	<b>1</b>
Médecin	<b>2</b>
Dentiste	X <u>Embrun</u> 8km
Chirurgien	X <u>Chorges</u> 10km
Dermatologue	X <u>Gap</u> 26km
Anesthésiste	X <u>Gap</u> 27km
Gastro-entérologue	X <u>Gap</u> 27km
Gynécologue	X <u>Embrun</u> 7km
Cancérologue	X <u>Manosque</u> 92km
Neurologue	X <u>Gap</u> 27km
Ophthalmologue	X <u>Embrun</u> 9km
ORL	X <u>Gap</u> 27km
Cardiologue	X <u>Gap</u> 26km
Pédiatre	X <u>Digne-les-Bains</u> 50km
Pneumologue	X <u>Oraison</u> 78km
Psychologue	X <u>Gap</u> 26km
Radiologue	X <u>Gap</u> 26km
Rhumatologue	X <u>Embrun</u> 8km
Sage-femme	X <u>Embrun</u> 8km



## Éducation

Crèche	<b>3</b>
Ecole maternelle Public	X <u>Embrun</u> 9km
Ecole maternelle Privé	X <u>Grenoble</u> 91km
Ecole primaire Public	<b>1</b>
Ecole primaire Privé	X <u>Barcelonnette</u> 25km
Collège Public	X <u>Embrun</u> 9km
Collège Privé	X <u>Gap</u> 26km
Lycée Public	X <u>Embrun</u> 7km
Lycée Privé	X <u>Saint-Jean-Saint-Nicolas</u> 22km

Sources : Base Sirene des entreprises et de leurs établissements selon les dernières parutions officielles de 2025 portant sur l'année 2024 ([data.gouv](#)). Liste, localisation et tarifs des professionnels de santé selon les dernières parutions officielles de 2025 portant sur l'année 2024 ([opendatasoft](#)) et FINESS Extraction du Fichier des établissements selon les dernières parutions officielles de 2025 portant sur l'année 2024 ([data.gouv](#)). Adresse et géolocalisation des établissements d'enseignement du premier et second degrés selon les dernières parutions officielles de 2025 portant sur l'année 2024 ([data.education.gouv](#))

## Villes autour de Savines-le-Lac

Ville	Habitants	Superficie	Pop densité	Pop active	Taux chômage	Revenu moyen	Prix immobilier
Puy-Sanières	288	11 km <sup>2</sup>	26 h/km <sup>2</sup>	39.6%	2.1%	22 730 €/an	3 747 €/m <sup>2</sup>
Pontis	96	14 km <sup>2</sup>	7 h/km <sup>2</sup>	35.4%	2.1%	NC	1 949 €/m <sup>2</sup>
Puy-Saint-Eusèbe	191	11 km <sup>2</sup>	17 h/km <sup>2</sup>	40.3%	4.2%	24 120 €/an	4 444 €/m <sup>2</sup>
Crots (1 avis)	1 195	53 km <sup>2</sup>	23 h/km <sup>2</sup>	42.3%	4.6%	21 370 €/an	2 281 €/m <sup>2</sup>
Saint-Apollinaire	209	7 km <sup>2</sup>	30 h/km <sup>2</sup>	38.3%	6.2%	23 750 €/an	3 042 €/m <sup>2</sup>
Prunières	318	13 km <sup>2</sup>	24 h/km <sup>2</sup>	42.5%	3.8%	24 560 €/an	2 340 €/m <sup>2</sup>
Baratier	648	16 km <sup>2</sup>	41 h/km <sup>2</sup>	44%	4.2%	21 630 €/an	3 271 €/m <sup>2</sup>
Réallon	242	71 km <sup>2</sup>	3 h/km <sup>2</sup>	50.8%	3.7%	21 460 €/an	2 200 €/m <sup>2</sup>
Embrun (6 avis)	6 412	36 km <sup>2</sup>	178 h/km <sup>2</sup>	40.5%	4.5%	21 750 €/an	2 712 €/m <sup>2</sup>
Saint-Sauveur	481	24 km <sup>2</sup>	20 h/km <sup>2</sup>	49.7%	1.9%	22 410 €/an	3 026 €/m <sup>2</sup>
Le Sauze-du-Lac (2 avis)	159	8 km <sup>2</sup>	20 h/km <sup>2</sup>	40.9%	5.7%	20 820 €/an	6 224 €/m <sup>2</sup>
Chorges (3 avis)	3 146	53 km <sup>2</sup>	59 h/km <sup>2</sup>	45.8%	5%	22 770 €/an	2 443 €/m <sup>2</sup>
Le Lauzet-Ubaye	229	66 km <sup>2</sup>	3 h/km <sup>2</sup>	43.2%	5.2%	18 050 €/an	1 708 €/m <sup>2</sup>
Les Orres	510	74 km <sup>2</sup>	7 h/km <sup>2</sup>	49.8%	2%	22 120 €/an	2 596 €/m <sup>2</sup>
Ubaye-Serre-Ponçon	786	62 km <sup>2</sup>	13 h/km <sup>2</sup>	45%	3.6%	19 920 €/an	1 831 €/m <sup>2</sup>

# Avis sur la ville de Savines-le-Lac



## Moyenne par critère



## Villes autour de Savines-le-Lac

Ville	Note globale	Sécurité	Éducation	Sport Loisir	Environnement	Vie pratique
Puy-Sanières	-	-	-	-	-	-
Pontis	-	-	-	-	-	-
Puy-Saint-Eusèbe	-	-	-	-	-	-
Crots (1 avis)	2.6	4.0	2.0	2.0	4.0	1.0
Saint-Apollinaire	-	-	-	-	-	-
Prunières	-	-	-	-	-	-
Baratier	-	-	-	-	-	-
Réallon	-	-	-	-	-	-
Embrun (6 avis)	4.1	4.0	3.5	4.5	4.5	3.8
Saint-Sauveur	-	-	-	-	-	-
Le Sauze-du-Lac (2 avis)	4.4	4.5	4.5	3.0	5.0	5.0
Chorges (3 avis)	4.2	4.7	4.3	4.0	4.7	3.3
Le Lauzet-Ubaye	-	-	-	-	-	-
Les Orres	-	-	-	-	-	-
Ubaye-Serre-Ponçon	-	-	-	-	-	-



# **Vous aimez votre ville ? Notez-la !**

Et faites-nous part de vos remarques constructives



Avec

**BIEN** dans ma **VILLE** 