



Version web

Ville de Savigny-sur-Clairis

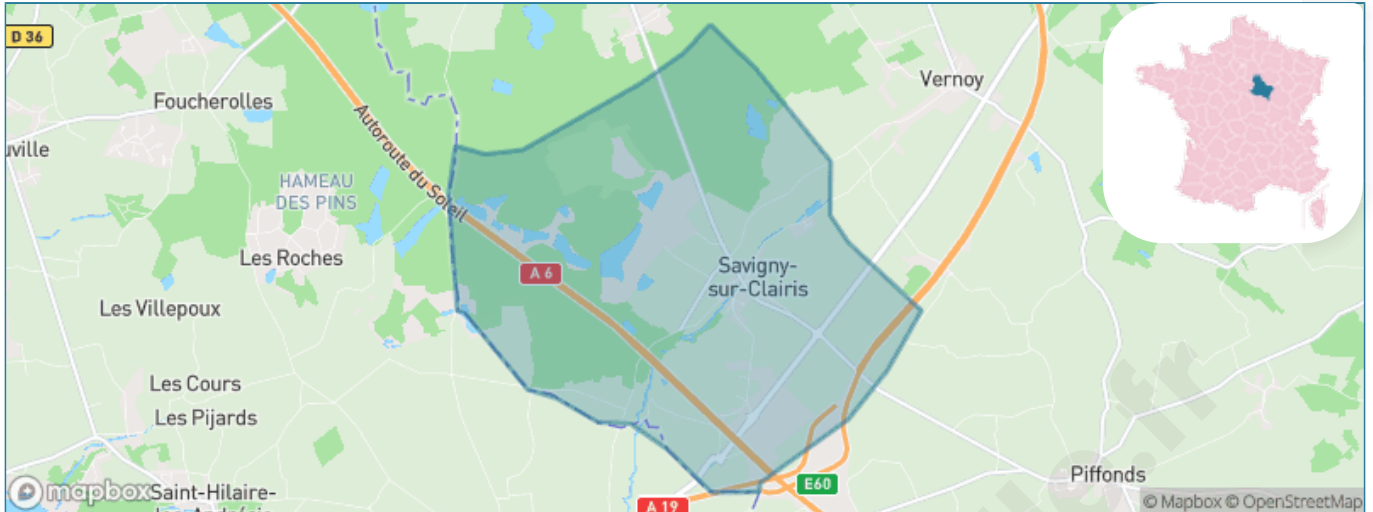
Présenté par

BIEN dans ma **VILLE** 

Sommaire

Situation géographique	3
Statistiques sur la population	4
Evolution du nombre d'habitants	4
Tranche d'âge	5
0-14 ans	5
15-29 ans	5
30-44 ans	5
45-59 ans	5
60-74 ans	5
75-89 ans	5
90 ans et +	5
Activité professionnelle	5
Agriculteurs	5
Artisans, Commerçants	5
Cadres et sup.	5
Professions intermédiaires	5
Employé	5
Ouvrier	5
Retraité	5
Autres	5
Niveau de diplôme	6
Sans diplôme ou CEP	6
Brevet, BEPC, DNB	6
CAP-BEP ou équivalent	6
BAC ou équivalent	6
BAC+2	6
BAC+3 ou +4	6
BAC+5 ou plus	6
Composition des ménages	6
Couple sans enfant	6
Couple avec enfant(s)	6
Famille monoparentale	6
Colocation / Autre	6
Personnes seules	6
Profil électoraux	7
Premier tour	7
Sécurité	8
Evolution du nombre d'infractions	8
Pour comparer	9
Services à la population	10
Commerce	10
Éducation	10
Villes autour de Savigny-sur-Clairis	11
Avis sur la ville de Savigny-sur-Clairis	12
Moyenne par critère	12
Villes autour de Savigny-sur-Clairis	12
Répartition des avis par note	12
Répartition des avis par note	12

Situation géographique



i Informations clés

- **Région** : Bourgogne-Franche-Comté
- **Département** : Yonne
- **Code postal** : 89150
- **Superficie** : 16 km²

REGION
BOURGOGNE
FRANCHE
COMTE



l'Yonne
CONSEIL GÉNÉRAL

Statistiques sur la population



Nombre d'habitants

450



Age moyen

52 ans



Pop active

38.7%



Taux chômage

9.8%



Pop densité

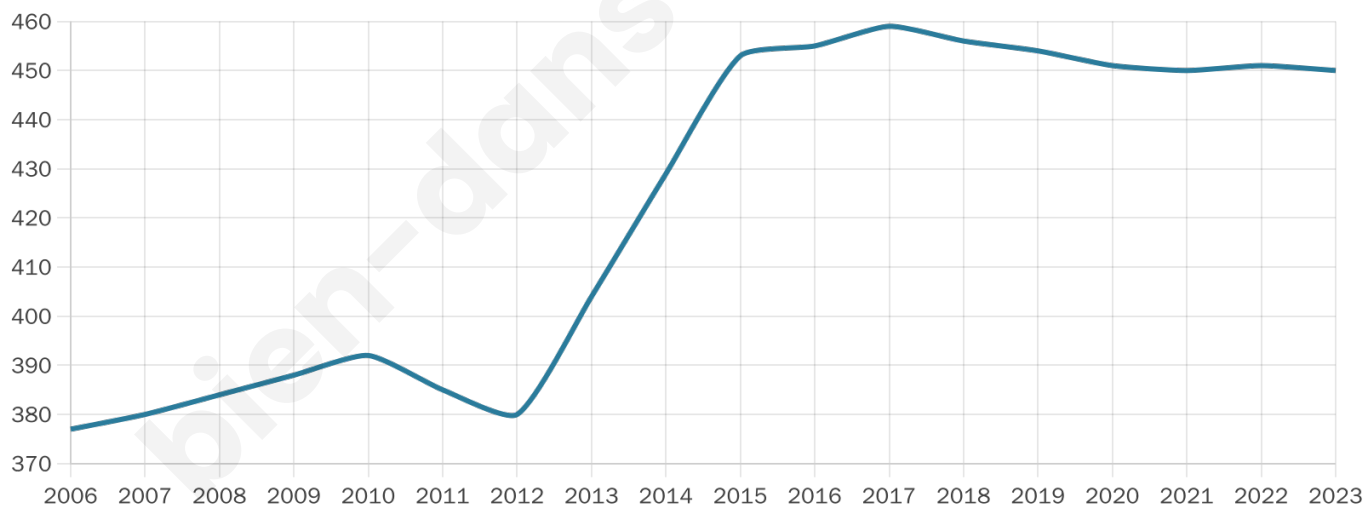
28 h/km²



Revenu moyen

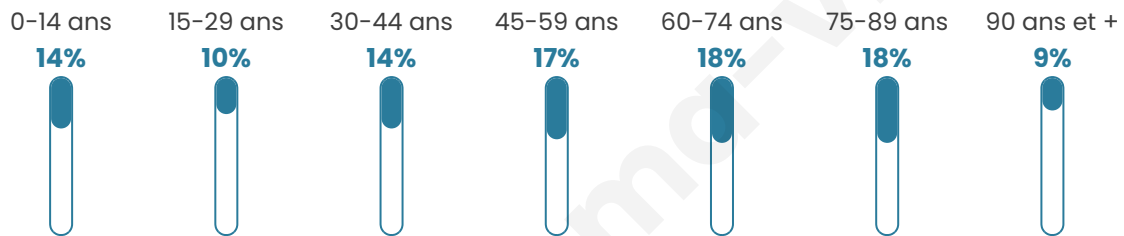
23 050 €/an

Evolution du nombre d'habitants

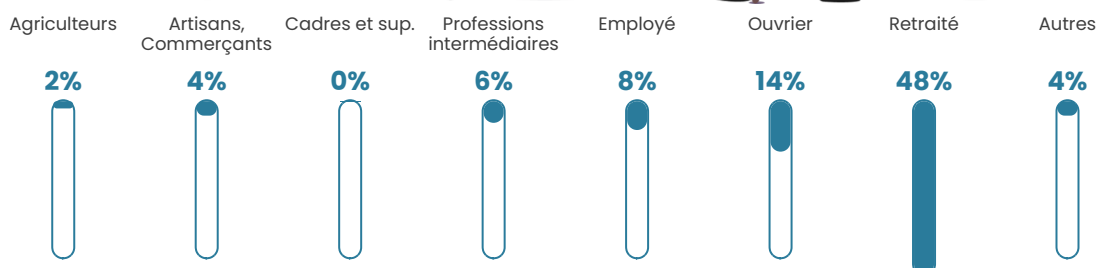


Sources : Institut national de la statistique et des études économiques (insee) selon Les dernières parutions officielles de 2024 portant sur les années 2020, 2021 et 2022.


Tranche d'âge




Activité professionnelle



Niveau de diplôme














Composition des ménages



Profils électoraux

Premier tour

	Emmanuel MACRON	31.46 %
	Marine LE PEN	28.48 %
	Éric ZEMMOUR	13.91 %
	Valérie PÉCRESSE	9.60 %
	Jean-Luc MÉLENCHON	6.95 %
	Fabien ROUSSEL	2.65 %
	Jean LASSALLE	2.32 %
	Nicolas DUPONT- AIGNAN	2.32 %
	Anne HIDALGO	0.99 %
	Yannick JADOT	0.99 %
	Philippe POUTOU	0.33 %
	Nathalie ARTHAUD	0.00 %



369 inscrits

Participation : 82.93%

Votes blancs : 0.33%

Votes nuls : 0.98%

Second tour

	Emmanuel MACRON	55,36 %
	Marine LE PEN	44,64 %

369 inscrits

Participation : 82.93%

Votes blancs : 2.61%

Votes nuls : 5.88%

Sécurité



Agressions physiques / sexuelles

0



Cambriolages

0



Vols / dégradations

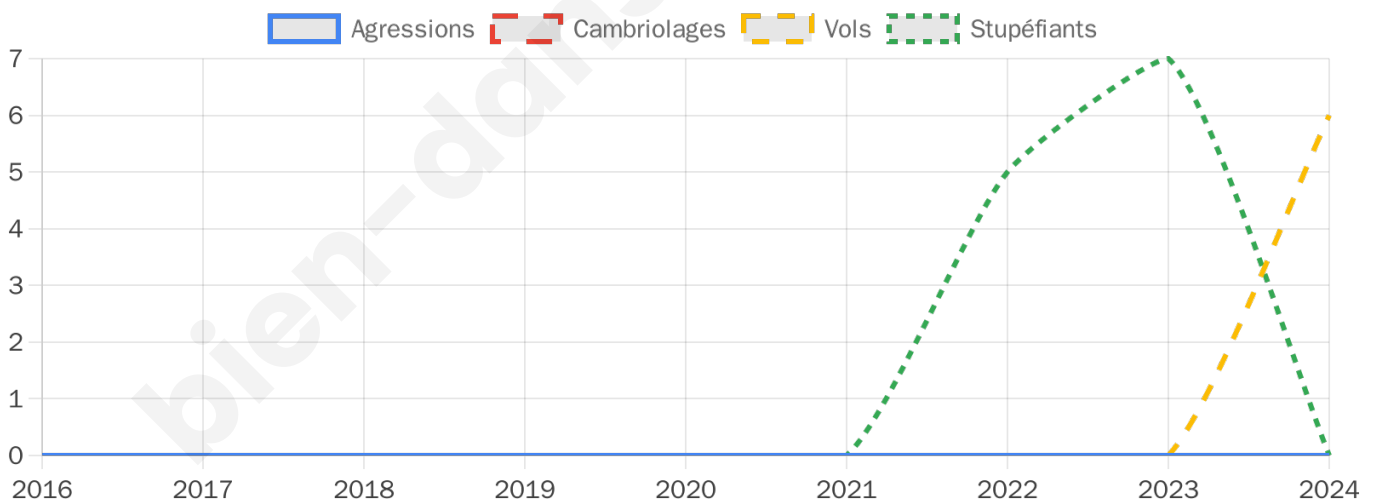
6



Stupéfiants

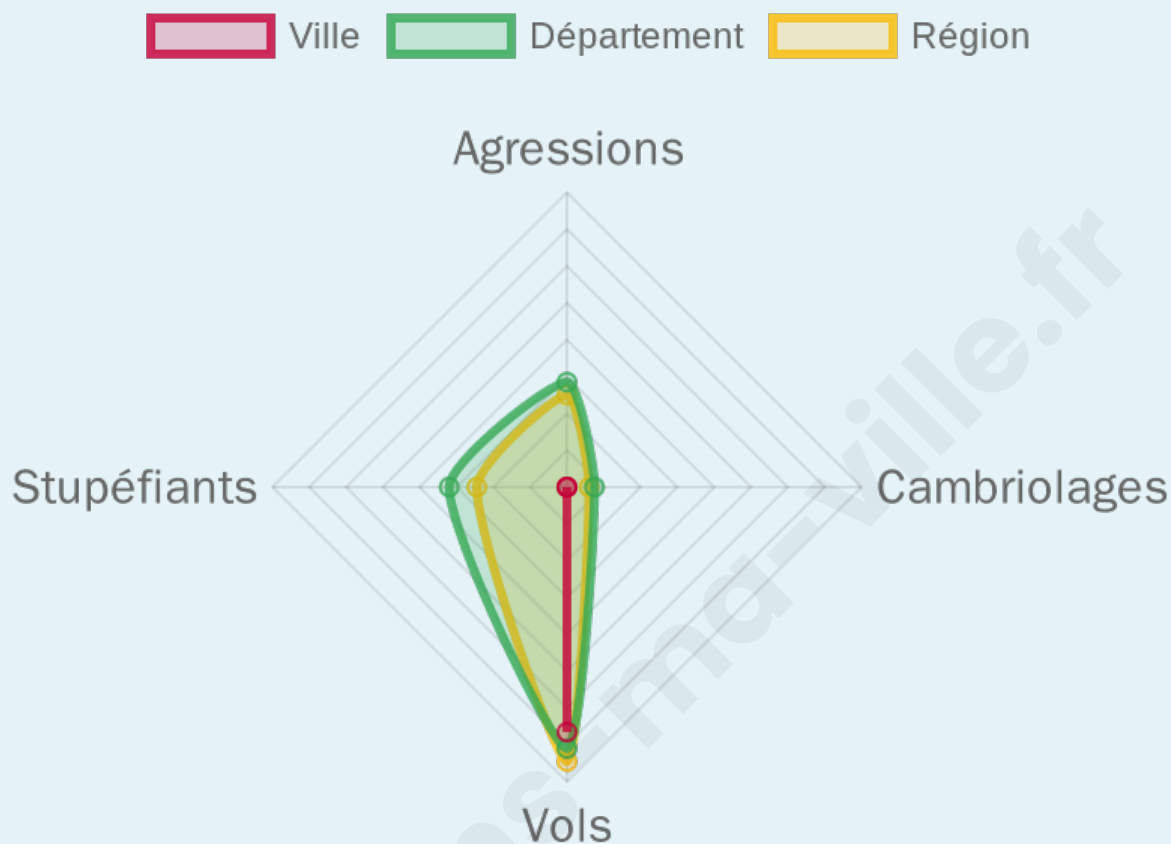
0

Evolution du nombre d'infractions



Pour comparer

(en proportion du nombre d'habitants)



Sources : Bases statistiques communale, départementale et régionale de la délinquance enregistrée par la police et la gendarmerie nationales selon les dernières parutions officielles de 2025 portant sur l'année 2024 ([data.gouv](https://data.gouv.fr)).

Agressions physiques / sexuelles : Violences sexuelles, coups et blessures volontaires intrafamiliaux, coups et blessures volontaires, autres coups, blessures volontaires et vols violents sans arme.

Cambriolages : Cambriolages de logements.

Vols : Vols avec armes, vols d'accessoires sur véhicules, vols dans les véhicules, vols de véhicules, vols sans violence contre des personnes, destructions, dégradations volontaires et escroqueries.

Stupéfiants : Trafic de stupéfiants dont (AFD) et usage de stupéfiants.

Services à la population



Commerce

Hypermarché	X <u>Sens</u> 19km
Supermarché	X <u>Courtenay</u> 4km
Superette	X <u>Piffonds</u> 4km
Boulangerie	X <u>Vernoy</u> 4km
Boucherie	X <u>Courtenay</u> 4km
Restaurant	X <u>Courtenay</u> 4km
Garage	4
Station-service	X <u>Courtenay</u> 5km
Banque	X <u>Courtenay</u> 4km
La poste	2
Coiffeur	X <u>Courtenay</u> 4km
Tabac	X <u>Égriselles-le-Bocage</u> 8km
Bars / discothèque	X <u>Piffonds</u> 1km
Bibliothèque	X <u>Saint-Julien-du-Sault</u> 15km
Cinéma	X <u>Sens</u> 19km
Vétérinaire	X <u>Courtenay</u> 4km



Santé

Pharmacie	X <u>Courtenay</u> 4km
Hôpital	X <u>Villeneuve-sur-Yonne</u> 15km
Laboratoire d'analyses médicales	X <u>Douchy-Montcorbon</u> 14km
Etablissement pour handicapé	X <u>Marsangy</u> 11km
EHPA	1
Médecin	X <u>Courtenay</u> 4km
Dentiste	X <u>Courtenay</u> 5km
Chirurgien	X <u>Sens</u> 20km
Dermatologue	X <u>Sens</u> 20km
Anesthésiste	X <u>Sens</u> 21km
Gastro-entérologue	X <u>Sens</u> 21km
Gynécologue	X <u>Sens</u> 20km
Cancérologue	X <u>Auxerre</u> 47km
Neurologue	X <u>Gron</u> 16km
Ophtalmologue	X <u>Sens</u> 19km
ORL	X <u>Villeneuve-sur-Yonne</u> 14km
Cardiologue	X <u>Sens</u> 21km
Pédiatre	X <u>Sens</u> 20km
Pneumologue	X <u>Joigny</u> 24km
Psychologue	X <u>Villeneuve-sur-Yonne</u> 14km
Radiologue	X <u>Sens</u> 21km
Rhumatologue	X <u>Gron</u> 16km
Sage-femme	X <u>Sens</u> 20km



Éducation

Crèche	X <u>Courtenay</u> 5km
Ecole maternelle Public	1
Ecole maternelle Privé	X <u>Avon</u> 47km
Ecole primaire Public	X <u>Piffonds</u> 4km
Ecole primaire Privé	X <u>Villeneuve-sur-Yonne</u> 15km
Collège Public	X <u>Courtenay</u> 5km
Collège Privé	X <u>Sens</u> 20km
Lycée Public	X <u>Sens</u> 21km
Lycée Privé	X <u>Saint-Denis-lès-Sens</u> 21km

Sources : Base Sirene des entreprises et de leurs établissements selon les dernières parutions officielles de 2025 portant sur l'année 2024 ([data.gouv](#)). Liste, localisation et tarifs des professionnels de santé selon les dernières parutions officielles de 2025 portant sur l'année 2024 ([opendatasoft](#)) et FINISS Extraction du Fichier des établissements selon les dernières parutions officielles de 2025 portant sur l'année 2024 ([data.gouv](#)). Adresse et géolocalisation des établissements d'enseignement du premier et second degrés selon les dernières parutions officielles de 2025 portant sur l'année 2024 ([data.education.gouv](#))

Villes autour de Savigny-sur-Clairis

Ville	Habitants	Superficie	Pop densité	Pop active	Taux chômage	Revenu moyen	Prix immobilier
Vernoy	244	14 km ²	17 h/km ²	41%	4.5%	21 550 €/an	1 406 €/m ²
Piffonds	582	24 km ²	24 h/km ²	48.8%	5.3%	23 080 €/an	1 115 €/m ²
Île-de-Sein	263	0 km ²	263 h/km ²	39.9%	4.2%	NC	NC
Courtenay (2 avis)	3 772	50 km ²	75 h/km ²	37%	6.8%	20 910 €/an	1 388 €/m ²
Courtoin	39	6 km ²	7 h/km ²	28.2%	2.6%	NC	1 295 €/m ²
Domats (2 avis)	779	24 km ²	32 h/km ²	49.2%	5.5%	23 120 €/an	1 391 €/m ²
Foucherolles (1 avis)	319	9 km ²	35 h/km ²	38.9%	7.5%	21 170 €/an	1 272 €/m ²
Saint-Hilaire-les-Andréisis	952	25 km ²	38 h/km ²	45.3%	7.2%	22 460 €/an	1 265 €/m ²
Saint-Loup-d'Ordon	242	17 km ²	14 h/km ²	46.7%	5%	22 930 €/an	921 €/m ²
Villeneuve-la-Dondagre	334	14 km ²	24 h/km ²	53.3%	3.9%	23 660 €/an	1 102 €/m ²
Égriselles-le-Bocage	1 381	23 km ²	60 h/km ²	48%	5.4%	22 640 €/an	1 277 €/m ²
Saint-Martin-d'Ordon	419	10 km ²	42 h/km ²	45.3%	3.6%	22 390 €/an	1 101 €/m ²
Ervauville	561	12 km ²	47 h/km ²	41.7%	5%	22 750 €/an	1 414 €/m ²
Chaumot	708	14 km ²	51 h/km ²	41.8%	4.4%	23 240 €/an	1 412 €/m ²
La Belliole	216	8 km ²	27 h/km ²	43.5%	3.2%	23 710 €/an	1 304 €/m ²

Avis sur la ville de Savigny-sur-Clairis



Moyenne par critère



Villes autour de Savigny-sur-Clairis

Ville	Note globale	Sécurité	Éducation	Sport Loisir	Environnement	Vie pratique
Vernoy	-	-	-	-	-	-
Piffonds	-	-	-	-	-	-
Île-de-Sein	-	-	-	-	-	-
Courtenay (2 avis)	2.4	2.5	3.5	2.5	1.0	2.5
Courtoin	-	-	-	-	-	-
Domats (2 avis)	3.5	4.0	4.0	2.0	4.5	3.0
Foucherolles (1 avis)	3.2	5.0	5.0	1.0	5.0	0.0
Saint-Hilaire-les-Andrézis	-	-	-	-	-	-
Saint-Loup-d'Ordon	-	-	-	-	-	-
Villeneuve-la-Dondagre	-	-	-	-	-	-
Égriselles-le-Bocage	-	-	-	-	-	-
Saint-Martin-d'Ordon	-	-	-	-	-	-
Ervauville	-	-	-	-	-	-
Chaumot	-	-	-	-	-	-
La Belliole	-	-	-	-	-	-



Vous aimez votre ville ? Notez-la !

Et faites-nous part de vos remarques constructives



Avec

BIEN dans ma **VILLE** 