



Version web

Ville de Savigné-sous-le-Lude

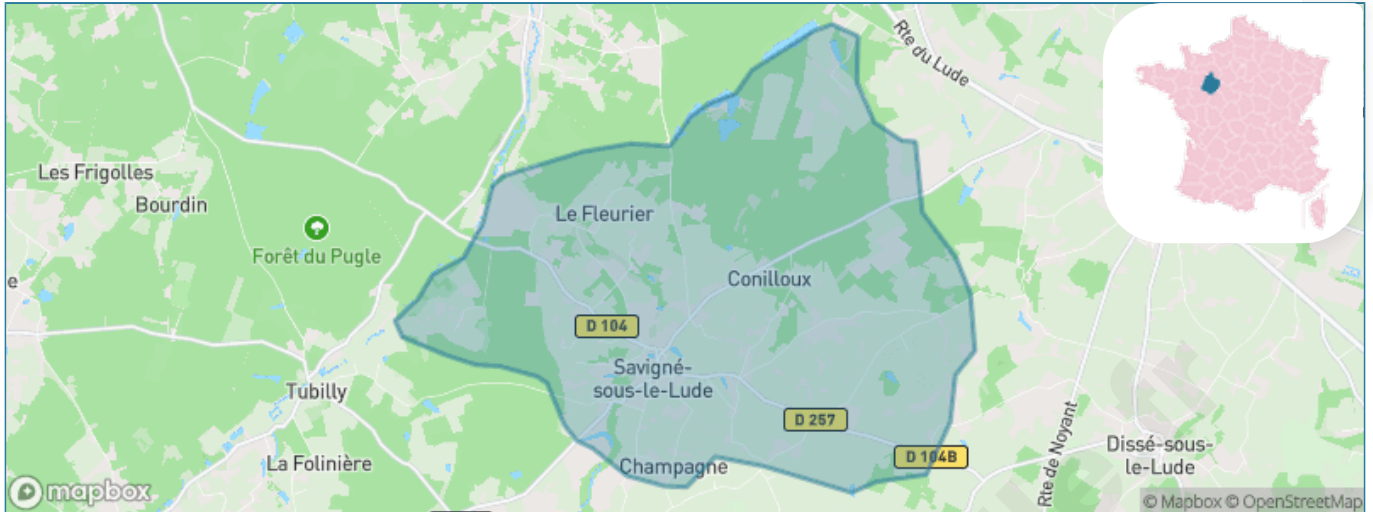
Présenté par

BIEN dans ma **VILLE** 

Sommaire

| | |
|---|----|
| Situation géographique | 3 |
| Statistiques sur la population | 4 |
| Evolution du nombre d'habitants | 4 |
| Tranche d'âge | 5 |
| 0-14 ans | 5 |
| 15-29 ans | 5 |
| 30-44 ans | 5 |
| 45-59 ans | 5 |
| 60-74 ans | 5 |
| 75-89 ans | 5 |
| 90 ans et + | 5 |
| Activité professionnelle | 5 |
| Agriculteurs | 5 |
| Artisans, Commerçants | 5 |
| Cadres et sup. | 5 |
| Professions intermédiaires | 5 |
| Employé | 5 |
| Ouvrier | 5 |
| Retraité | 5 |
| Autres | 5 |
| Niveau de diplôme | 6 |
| Sans diplôme ou CEP | 6 |
| Brevet, BEPC, DNB | 6 |
| CAP-BEP ou équivalent | 6 |
| BAC ou équivalent | 6 |
| BAC+2 | 6 |
| BAC+3 ou +4 | 6 |
| BAC+5 ou plus | 6 |
| Composition des ménages | 6 |
| Couple sans enfant | 6 |
| Couple avec enfant(s) | 6 |
| Famille monoparentale | 6 |
| Colocation / Autre | 6 |
| Personnes seules | 6 |
| Profils électoraux | 7 |
| Premier tour | 7 |
| Sécurité | 8 |
| Evolution du nombre d'infractions | 8 |
| Pour comparer | 9 |
| Services à la population | 10 |
| Commerce | 10 |
| Éducation | 10 |
| Villes autour de Savigné-sous-le-Lude | 12 |

Situation géographique



i Informations clés

- **Région** : Pays de la Loire
- **Département** : Sarthe
- **Code postal** : 72800
- **Superficie** : 33 km²



Statistiques sur la population



Nombre d'habitants

446



Age moyen

41 ans



Pop active

50.7%



Taux chômage

5.8%



Pop densité

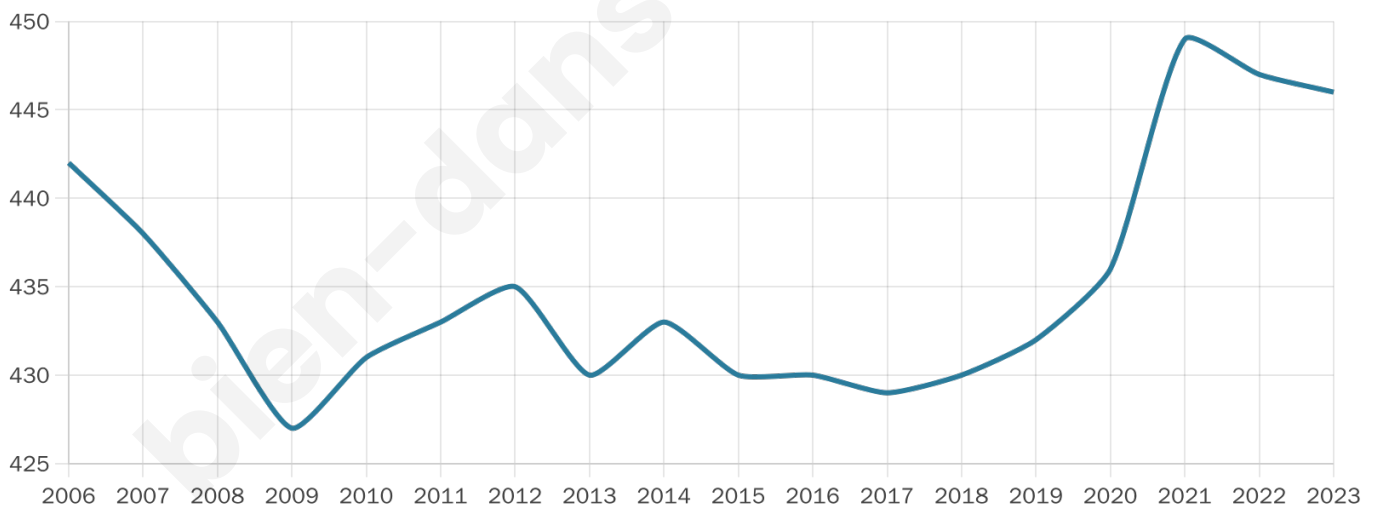
14 h/km²



Revenu moyen

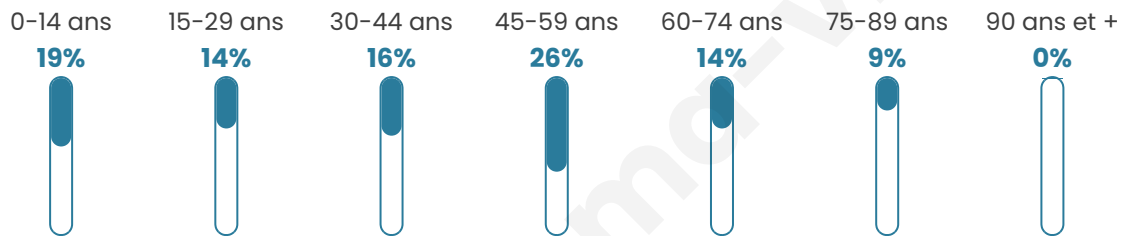
20 110 €/an

Evolution du nombre d'habitants

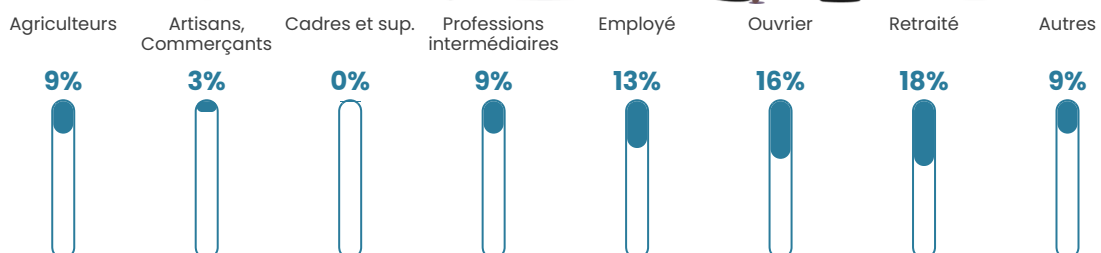


Sources : Institut national de la statistique et des études économiques (insee) selon Les dernières parutions officielles de 2024 portant sur les années 2020, 2021 et 2022.

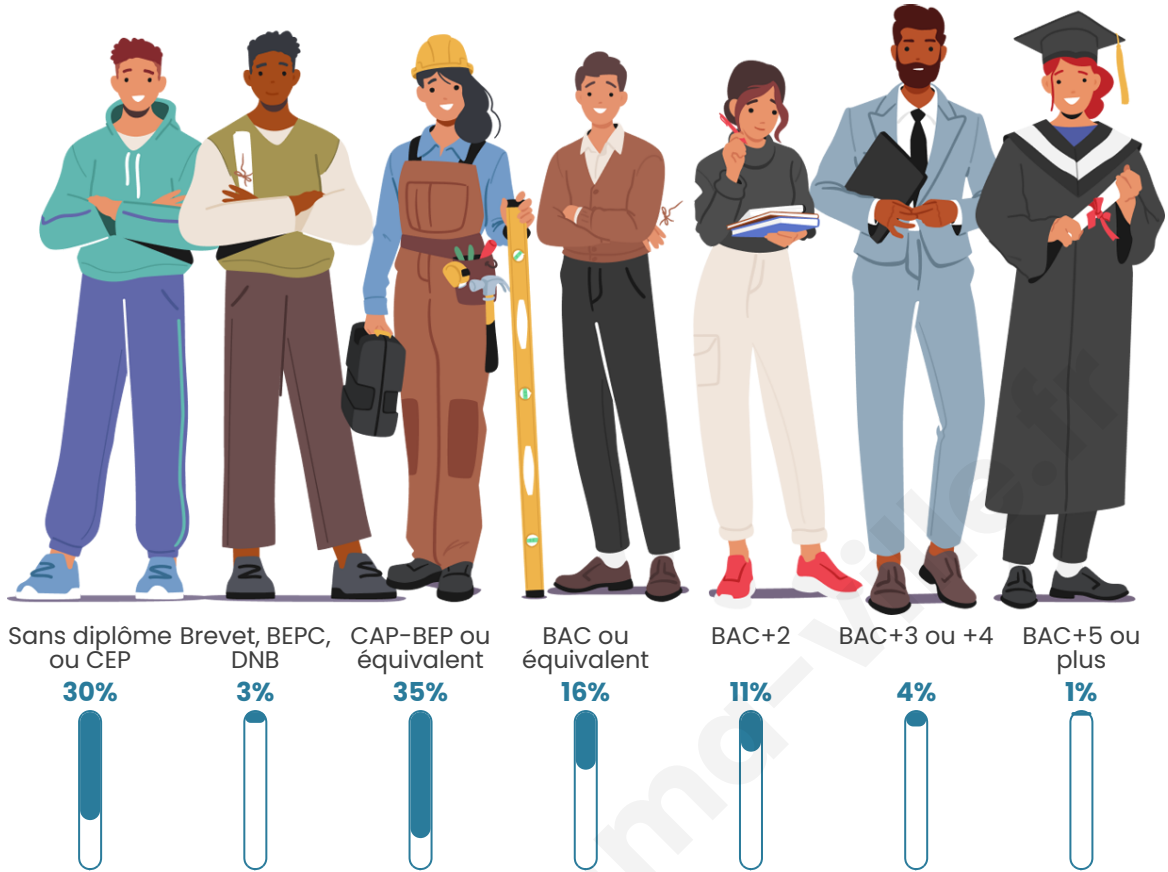
Tranche d'âge




Activité professionnelle



Niveau de diplôme



Composition des ménages



Profils électoraux

Premier tour

| | | |
|---|-----------------------|---------|
|  | Marine LE PEN | 36.36 % |
|  | Jean-Luc MÉLENCHON | 19.76 % |
|  | Emmanuel MACRON | 16.60 % |
|  | Éric ZEMMOUR | 8.70 % |
|  | Valérie PÉCRESSE | 5.93 % |
|  | Jean LASSALLE | 3.95 % |
|  | Nicolas DUPONT-AIGNAN | 2.37 % |
|  | Anne HIDALGO | 1.98 % |
|  | Yannick JADOT | 1.98 % |
|  | Fabien ROUSSEL | 1.58 % |
|  | Nathalie ARTHAUD | 0.40 % |
|  | Philippe POUTOU | 0.40 % |



339 inscrits

Participation : 76.99%

Votes blancs : 1.92%

Votes nuls : 1.15%

Second tour

| | | |
|---|-----------------|---------|
|  | Emmanuel MACRON | 38,74 % |
|  | Marine LE PEN | 61,26 % |

338 inscrits

Participation : 76.04%

Votes blancs : 10.89%

Votes nuls : 2.72%

Sécurité



Agressions physiques / sexuelles

0



Cambriolages

0



Vols / dégradations

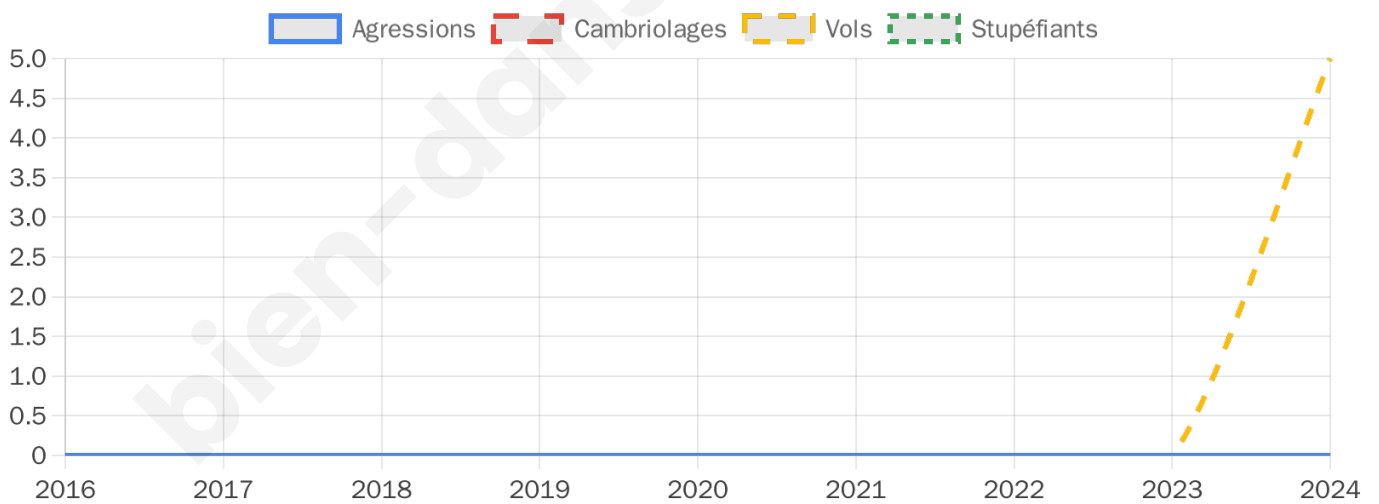
5



Stupéfiants

0

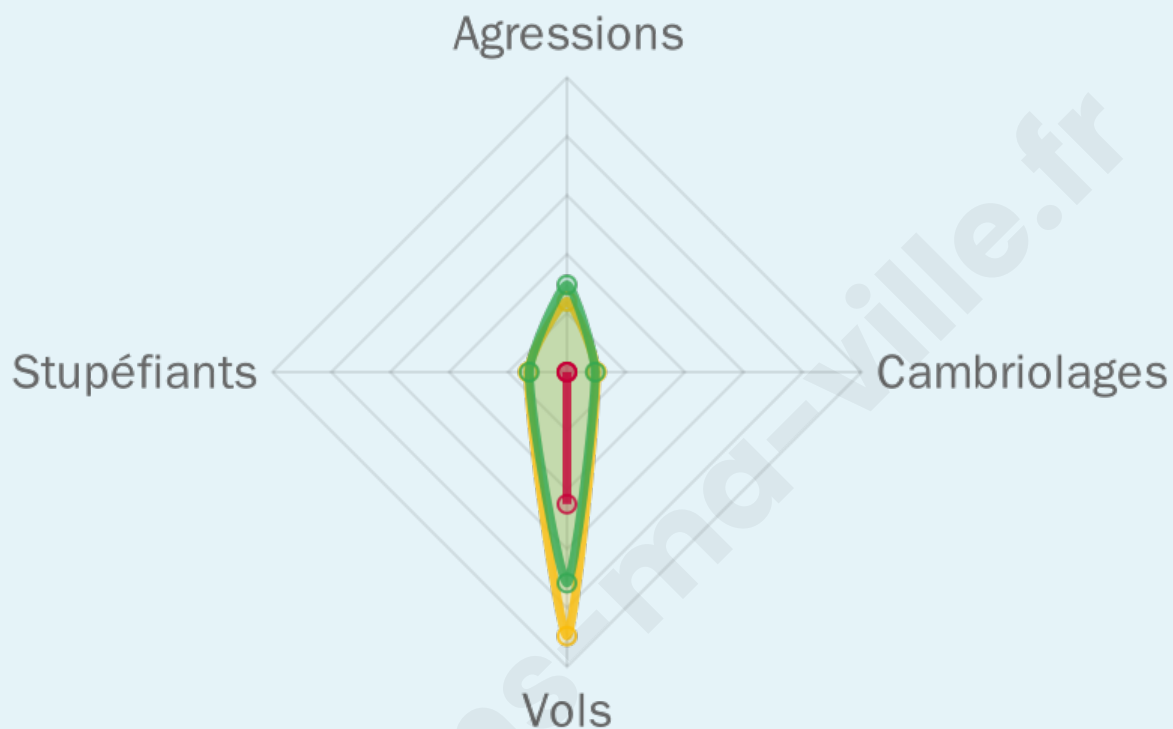
Evolution du nombre d'infractions



Pour comparer

(en proportion du nombre d'habitants)

■ Ville ■ Département ■ Région



Sources : Bases statistiques communale, départementale et régionale de la délinquance enregistrée par la police et la gendarmerie nationales selon les dernières parutions officielles de 2025 portant sur l'année 2024 ([data.gouv](https://data.gouv.fr)).

Agressions physiques / sexuelles : Violences sexuelles, coups et blessures volontaires intrafamiliaux, coups et blessures volontaires, autres coups, blessures volontaires et vols violents sans arme.

Cambriolages : Cambriolages de logements.

Vols : Vols avec armes, vols d'accessoires sur véhicules, vols dans les véhicules, vols de véhicules, vols sans violence contre des personnes, destructions, dégradations volontaires et escroqueries.

Stupéfiants : Trafic de stupéfiants dont (AFD) et usage de stupéfiants.

Services à la population



Commerce

| | |
|--------------------|--|
| Hypermarché | X Le Lude 7km |
| Supermarché | X Noyant-Villages 12km |
| Superette | X Le Lude 7km |
| Boulangerie | X Le Lude 7km |
| Boucherie | X Le Lude 7km |
| Restaurant | 1 |
| Garage | X Noyant-Villages 3km |
| Station-service | X Le Lude 7km |
| Banque | X Le Lude 7km |
| La poste | X Le Lude 7km |
| Coiffeur | X Le Lude 7km |
| Tabac | X Clermont-Créans 13km |
| Bars / discothèque | X Le Lude 7km |
| Bibliothèque | X Noyant-Villages 12km |
| Cinéma | X La Flèche 14km |
| Vétérinaire | X Noyant-Villages 5km |



Santé

| | |
|----------------------------------|---|
| Pharmacie | X Le Lude 7km |
| Hôpital | X Le Bailleul 27km |
| Laboratoire d'analyses médicales | X Le Lude 7km |
| Etablissement pour handicapé | X Luché-Pringé 10km |
| EHPA | X Le Lude 7km |
| Médecin | X Le Lude 7km |
| Dentiste | X Le Lude 8km |
| Chirurgien | X Coteaux-sur-Loire 40km |
| Dermatologue | X Sablé-sur-Sarthe 38km |
| Anesthésiste | X Le Mans 40km |
| Gastro-entérologue | X Le Mans 40km |
| Gynécologue | X La Flèche 14km |
| Cancérologue | X Le Mans 44km |
| Neurologue | X Dissay-sous-Courcillon 34km |
| Ophtalmologue | X La Flèche 14km |
| ORL | X Le Mans 40km |
| Cardiologue | X La Flèche 15km |
| Pédiatre | X Le Mans 41km |
| Pneumologue | X Le Mans 40km |
| Psychologue | X La Flèche 14km |
| Radiologue | X La Flèche 14km |
| Rhumatologue | X Le Mans 40km |
| Sage-femme | X Le Lude 7km |



Éducation

| | |
|-------------------------|---------------------------------------|
| Crèche | X Thorée-les-Pins 8km |
| Ecole maternelle Public | X Noyant-Villages 4km |
| Ecole maternelle Privé | X Le Mans 44km |
| Ecole primaire Public | X Noyant-Villages 3km |
| Ecole primaire Privé | X Le Lude 7km |
| Collège Public | X Le Lude 7km |
| Collège Privé | X La Flèche 14km |
| Lycée Public | X La Flèche 14km |
| Lycée Privé | X La Flèche 14km |

Sources : Base Sirene des entreprises et de leurs établissements selon les dernières parutions officielles de 2025 portant sur l'année 2024 ([data.gouv](#)). Liste, localisation et tarifs des professionnels de santé selon les dernières parutions officielles de 2025 portant sur l'année

2024 ([opendatasoft](#)) et FINISS Extraction du Fichier des établissements selon les dernières parutions officielles de 2025 portant sur l'année 2024 ([data.gouv](#)). Adresse et géolocalisation des établissements d'enseignement du premier et second degrés selon les dernières parutions officielles de 2025 portant sur l'année 2024 ([data.education.gouv](#))

bien-dans-ma-ville.fr

Villes autour de Savigné-sous-le-Lude

| Ville | Habitants | Superficie | Pop densité | Pop active | Taux chômage | Revenu moyen | Prix immobilier |
|---------------------------------|-----------|---------------------|-----------------------|------------|--------------|--------------|------------------------|
| Le Lude | 3 983 | 68 km ² | 59 h/km ² | 38.8% | 4.7% | 20 330 €/an | 905 €/m ² |
| Thorée-les-Pins | 744 | 28 km ² | 27 h/km ² | 48% | 3.2% | 21 920 €/an | 1 233 €/m ² |
| La Chapelle-de-Brain | 1 114 | 17 km ² | 66 h/km ² | 44.5% | 5.7% | 20 420 €/an | 963 €/m ² |
| Luché-Pringé | 1 535 | 49 km ² | 31 h/km ² | 41.6% | 4.4% | 21 650 €/an | 1 127 €/m ² |
| Mareil-sur-Loir (1 avis) | 653 | 11 km ² | 59 h/km ² | 49.5% | 4.4% | 21 560 €/an | 1 116 €/m ² |
| Noyant-Villages (3 avis) | 5 448 | 299 km ² | 18 h/km ² | 42.8% | 5.6% | 19 490 €/an | 933 €/m ² |
| La Chapelle-aux-Choux | 283 | 14 km ² | 20 h/km ² | 41.7% | 7.1% | 19 920 €/an | 870 €/m ² |
| Clermont-Créans | 1 293 | 17 km ² | 76 h/km ² | 47.4% | 3.7% | 23 150 €/an | 1 226 €/m ² |
| Coulongé | 506 | 15 km ² | 34 h/km ² | 47.6% | 5.3% | 22 330 €/an | 708 €/m ² |
| La Flèche (14 avis) | 14 947 | 74 km ² | 202 h/km ² | 41.8% | 5.6% | 21 620 €/an | 1 415 €/m ² |
| Saint-Jean-de-la-Motte (1 avis) | 955 | 32 km ² | 30 h/km ² | 46.8% | 4.4% | 21 250 €/an | 1 091 €/m ² |
| Baugé-en-Anjou (7 avis) | 11 712 | 268 km ² | 44 h/km ² | 44.1% | 4.7% | 21 170 €/an | 1 203 €/m ² |
| Braye-sur-Maulne | 199 | 11 km ² | 18 h/km ² | 43.7% | 2.5% | 22 410 €/an | 1 036 €/m ² |
| Marcilly-sur-Maulne | 222 | 14 km ² | 16 h/km ² | 45% | 8.1% | 18 320 €/an | 4 284 €/m ² |
| Mansigné (3 avis) | 1 555 | 36 km ² | 43 h/km ² | 46% | 3.1% | 21 750 €/an | 1 273 €/m ² |

bien-dans-ma-ville.fr



Vous aimez votre ville ? Notez-la !

Et faites-nous part de vos remarques constructives



Avec

BIEN dans ma **VILLE** 