



Version web

# Ville de Savas-Mépin

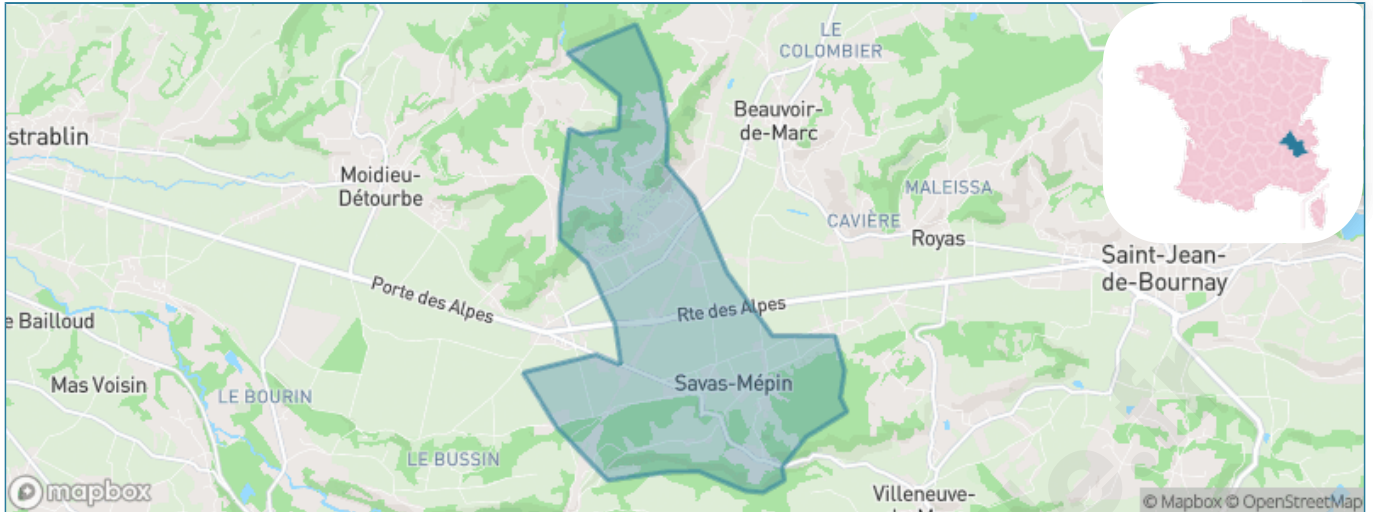
Présenté par

**BIEN** dans  
ma **VILLE** 

# Sommaire

Situation géographique .....	3
Statistiques sur la population .....	4
Evolution du nombre d'habitants .....	4
Tranche d'âge .....	5
0-14 ans .....	5
15-29 ans .....	5
30-44 ans .....	5
45-59 ans .....	5
60-74 ans .....	5
75-89 ans .....	5
90 ans et + .....	5
Activité professionnelle .....	5
Agriculteurs .....	5
Artisans, Commerçants .....	5
Cadres et sup. ....	5
Professions intermédiaires .....	5
Employé .....	5
Ouvrier .....	5
Retraité .....	5
Autres .....	5
Niveau de diplôme .....	6
Sans diplôme ou CEP .....	6
Brevet, BEPC, DNB .....	6
CAP-BEP ou équivalent .....	6
BAC ou équivalent .....	6
BAC+2 .....	6
BAC+3 ou +4 .....	6
BAC+5 ou plus .....	6
Composition des ménages .....	6
Couple sans enfant .....	6
Couple avec enfant(s) .....	6
Famille monoparentale .....	6
Colocation / Autre .....	6
Personnes seules .....	6
Profil électoraux .....	7
Premier tour .....	7
Sécurité .....	8
Evolution du nombre d'infractions .....	8
Pour comparer .....	9
Services à la population .....	10
Commerce .....	10
Éducation .....	10
Villes autour de Savas-Mépin .....	11
Avis sur la ville de Savas-Mépin .....	12
Moyenne par critère .....	12
Villes autour de Savas-Mépin .....	12
Répartition des avis par note .....	12
Répartition des avis par note .....	12

# Situation géographique



## i Informations clés

- **Région** : Auvergne-Rhône-Alpes
- **Département** : Isère
- **Code postal** : 38440
- **Superficie** : 10 km<sup>2</sup>



# Statistiques sur la population



Nombre d'habitants

**883**



Age moyen

**41 ans**



Pop active

**49.6%**



Taux chômage

**6%**



Pop densité

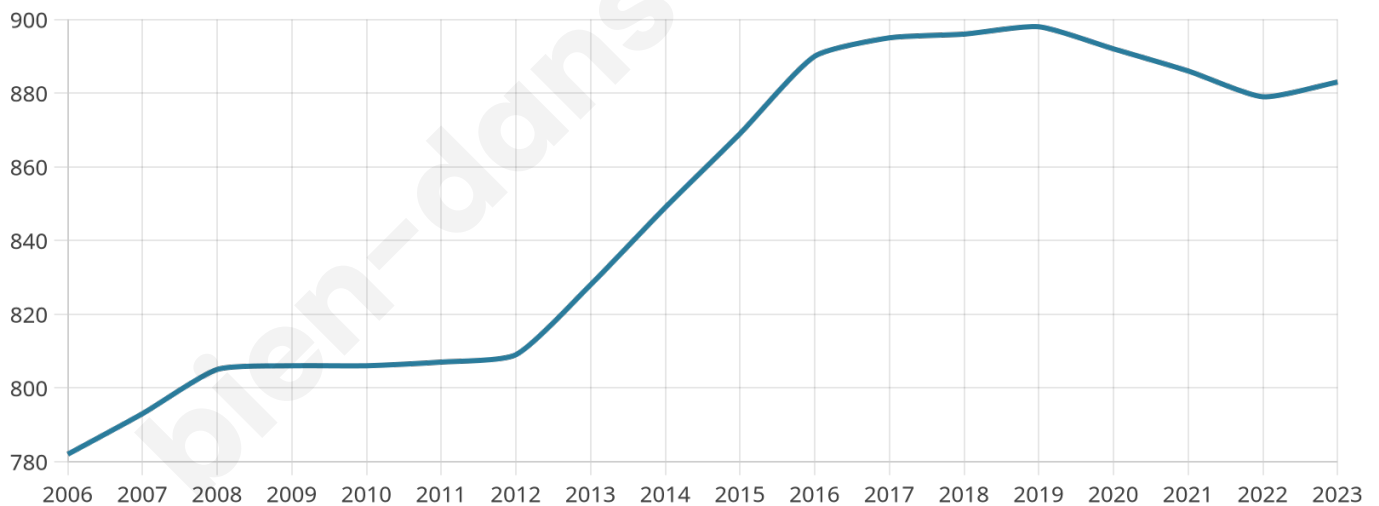
**88 h/km<sup>2</sup>**



Revenu moyen

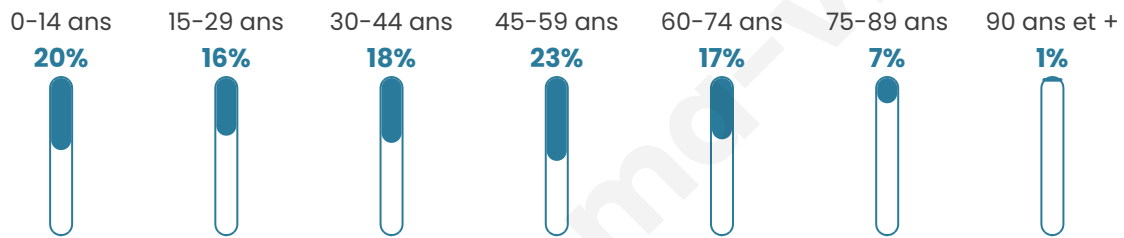
**25 080 €/an**

## Evolution du nombre d'habitants

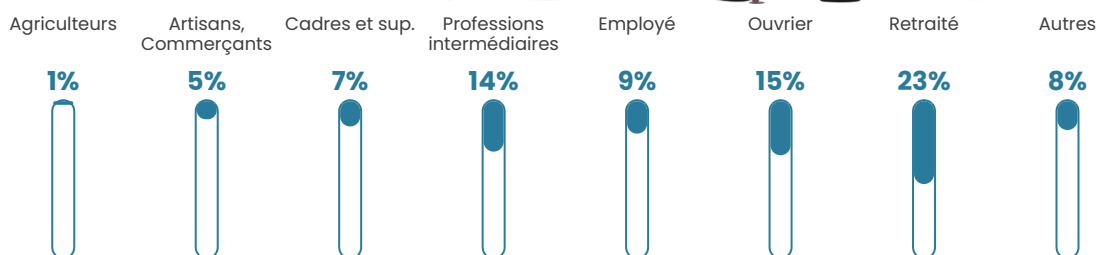


Sources : Institut national de la statistique et des études économiques (insee) selon Les dernières parutions officielles de 2024 portant sur les années 2020, 2021 et 2022.


## Tranche d'âge




## Activité professionnelle



## Niveau de diplôme






## Composition des ménages



# Profils électoraux

## Premier tour

	Marine LE PEN	40.25 %
	Emmanuel MACRON	22.74 %
	Jean-Luc MÉLENCHON	12.27 %
	Éric ZEMMOUR	8.84 %
	Valérie PÉCRESSÉ	5.23 %
	Jean LASSALLE	2.71 %
	Yannick JADOT	2.17 %
	Fabien ROUSSEL	1.99 %
	Nicolas DUPONT-AIGNAN	1.81 %
	Anne HIDALGO	0.90 %
	Nathalie ARTHAUD	0.54 %
	Philippe POUTOU	0.54 %



### 703 inscrits

Participation : 81.08%

Votes blancs : 1.93%

Votes nuls : 0.88%

## Second tour

	Emmanuel MACRON	37,88 %
	Marine LE PEN	62,12 %

### 704 inscrits

Participation : 80.68%

Votes blancs : 5.81%

Votes nuls : 1.23%

# Sécurité



Agressions physiques / sexuelles

0



Cambriolages

0



Vols / dégradations

0



Stupéfiants

0

## Evolution du nombre d'infractions



## Pour comparer

(en proportion du nombre d'habitants)

Ville  Département  Région



Sources : Bases statistiques communale, départementale et régionale de la délinquance enregistrée par la police et la gendarmerie nationales selon les dernières parutions officielles de 2025 portant sur l'année 2024 ([data.gouv](https://data.gouv.fr)).

Agressions physiques / sexuelles : Violences sexuelles, coups et blessures volontaires intrafamiliaux, coups et blessures volontaires, autres coups, blessures volontaires et vols violents sans arme.

Cambriolages : Cambriolages de logements.

Vols : Vols avec armes, vols d'accessoires sur véhicules, vols dans les véhicules, vols de véhicules, vols sans violence contre des personnes, destructions, dégradations volontaires et escroqueries.

Stupéfiants : Trafic de stupéfiants dont (AFD) et usage de stupéfiants.

# Services à la population



## Commerce

Hypermarché	X <a href="#">Vienne</a> 13km
Supermarché	X <a href="#">Saint-Jean-de-Bournay</a> 6km
Superette	X <a href="#">Villeneuve-de-Marc</a> 5km
Boulangerie	X <a href="#">Beauvoir-de-Marc</a> 3km
Boucherie	X <a href="#">Eyzin-Pinet</a> 5km
Restaurant	<b>1</b>
Garage	<b>2</b>
Station-service	X <a href="#">Saint-Jean-de-Bournay</a> 7km
Banque	X <a href="#">Estrablin</a> 7km
La poste	X <a href="#">Beauvoir-de-Marc</a> 3km
Coiffeur	X <a href="#">Moidieu-Détourbe</a> 1km
Tabac	X <a href="#">Saint-Georges-d'Espéranche</a> 7km
Bars / discothèque	X <a href="#">Moidieu-Détourbe</a> 3km
Bibliothèque	X <a href="#">Vienne</a> 14km
Cinéma	X <a href="#">Vienne</a> 14km
Vétérinaire	X <a href="#">Moidieu-Détourbe</a> 1km



## Santé

Pharmacie	X <a href="#">Eyzin-Pinet</a> 5km
Hôpital	X <a href="#">Vienne</a> 14km
Laboratoire d'analyses médicales	X <a href="#">Saint-Jean-de-Bournay</a> 7km
Etablissement pour handicapé	X <a href="#">Vienne</a> 10km
EHPA	X <a href="#">Eyzin-Pinet</a> 5km
Médecin	X <a href="#">Eyzin-Pinet</a> 5km
Dentiste	X <a href="#">Eyzin-Pinet</a> 5km
Chirurgien	X <a href="#">Vienne</a> 14km
Dermatologue	X <a href="#">Le Péage-de-Roussillon</a> 24km
Anesthésiste	X <a href="#">Sainte-Colombe</a> 15km
Gastro-entérologue	X <a href="#">Vienne</a> 14km
Gynécologue	X <a href="#">Sainte-Colombe</a> 15km
Cancérologue	X <a href="#">Lyon</a> 29km
Neurologue	X <a href="#">Vienne</a> 14km
Ophthalmologue	X <a href="#">Vienne</a> 14km
ORL	X <a href="#">Saint-Romain-en-Gal</a> 15km
Cardiologue	X <a href="#">Vienne</a> 14km
Pédiatre	X <a href="#">Vienne</a> 15km
Pneumologue	X <a href="#">Vienne</a> 14km
Psychologue	X <a href="#">Vienne</a> 14km
Radiologue	X <a href="#">Vienne</a> 14km
Rhumatologue	X <a href="#">Sainte-Colombe</a> 15km
Sage-femme	X <a href="#">Saint-Jean-de-Bournay</a> 7km



## Éducation

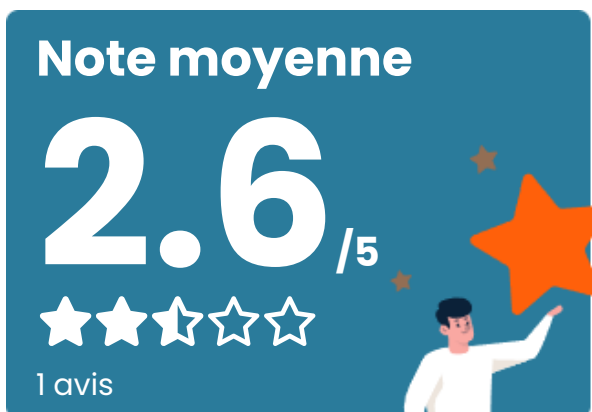
Crèche	<b>1</b>
Ecole maternelle Public	X <a href="#">Moidieu-Détourbe</a> 3km
Ecole maternelle Privé	X <a href="#">Lyon</a> 31km
Ecole primaire Public	<b>1</b>
Ecole primaire Privé	X <a href="#">Saint-Georges-d'Espéranche</a> 7km
Collège Public	X <a href="#">Saint-Georges-d'Espéranche</a> 7km
Collège Privé	X <a href="#">Vienne</a> 14km
Lycée Public	X <a href="#">Villefontaine</a> 15km
Lycée Privé	X <a href="#">Saint-Jean-de-Bournay</a> 7km

Sources : Base Sirene des entreprises et de leurs établissements selon les dernières parutions officielles de 2025 portant sur l'année 2024 ([data.gouv](#)). Liste, localisation et tarifs des professionnels de santé selon les dernières parutions officielles de 2025 portant sur l'année 2024 ([opendatasoft](#)) et FINISS Extraction du Fichier des établissements selon les dernières parutions officielles de 2025 portant sur l'année 2024 ([data.gouv](#)). Adresse et géolocalisation des établissements d'enseignement du premier et second degrés selon les dernières parutions officielles de 2025 portant sur l'année 2024 ([data.education.gouv](#))

## Villes autour de Savas-Mépin

Ville	Habitants	Superficie	Pop densité	Pop active	Taux chômage	Revenu moyen	Prix immobilier
Moidieu-Détourbe (1 avis)	1 978	18 km <sup>2</sup>	110 h/km <sup>2</sup>	52.2%	3.7%	26 690 €/an	1 465 €/m <sup>2</sup>
Beauvoir-de-Marc (2 avis)	1 098	11 km <sup>2</sup>	100 h/km <sup>2</sup>	49.7%	3.5%	24 810 €/an	2 428 €/m <sup>2</sup>
Meyssiez (1 avis)	671	13 km <sup>2</sup>	52 h/km <sup>2</sup>	47.5%	4.5%	24 940 €/an	2 150 €/m <sup>2</sup>
Royas	427	5 km <sup>2</sup>	85 h/km <sup>2</sup>	45.9%	3.3%	25 520 €/an	2 358 €/m <sup>2</sup>
Villeneuve-de-Marc	1 154	26 km <sup>2</sup>	44 h/km <sup>2</sup>	48.3%	3%	24 290 €/an	2 772 €/m <sup>2</sup>
Charantonnay	2 019	11 km <sup>2</sup>	184 h/km <sup>2</sup>	48.9%	3.6%	25 760 €/an	1 822 €/m <sup>2</sup>
Saint-Georges-d'Espéranche	3 545	24 km <sup>2</sup>	148 h/km <sup>2</sup>	49%	3.5%	25 700 €/an	2 198 €/m <sup>2</sup>
Septème (1 avis)	2 186	21 km <sup>2</sup>	104 h/km <sup>2</sup>	48.3%	3.8%	26 630 €/an	2 160 €/m <sup>2</sup>
Eyzin-Pinet	2 285	28 km <sup>2</sup>	82 h/km <sup>2</sup>	50.5%	2.4%	26 800 €/an	1 668 €/m <sup>2</sup>
Estrablin (2 avis)	3 677	20 km <sup>2</sup>	184 h/km <sup>2</sup>	43.3%	3.1%	25 820 €/an	3 125 €/m <sup>2</sup>
Saint-Jean-de-Bournay (3 avis)	4 843	26 km <sup>2</sup>	186 h/km <sup>2</sup>	44.2%	3.9%	23 460 €/an	1 389 €/m <sup>2</sup>
Oytier-Saint-Oblas (3 avis)	1 743	14 km <sup>2</sup>	125 h/km <sup>2</sup>	53.4%	3.6%	26 820 €/an	2 144 €/m <sup>2</sup>
Saint-Julien-de-l'Herms	165	9 km <sup>2</sup>	18 h/km <sup>2</sup>	44.8%	3%	23 150 €/an	1 637 €/m <sup>2</sup>
Cour-et-Buis	920	13 km <sup>2</sup>	71 h/km <sup>2</sup>	49.6%	4.9%	25 410 €/an	1 889 €/m <sup>2</sup>
Saint-Sorlin-de-Vienne	964	9 km <sup>2</sup>	107 h/km <sup>2</sup>	48.9%	2.5%	26 390 €/an	2 019 €/m <sup>2</sup>

# Avis sur la ville de Savas-Mépin



## Moyenne par critère



## Villes autour de Savas-Mépin

Ville	Note globale	Sécurité	Éducation	Sport Loisir	Environnement	Vie pratique
Moidieu-Détourbe (1 avis)	2.8	3.0	2.0	4.0	4.0	1.0
Beauvoir-de-Marc (2 avis)	3.4	4.5	2.0	3.5	4.5	2.5
Meyssez (1 avis)	4.2	5.0	5.0	4.0	4.0	3.0
Royas	-	-	-	-	-	-
Villeneuve-de-Marc	-	-	-	-	-	-
Charantonay	-	-	-	-	-	-
Saint-Georges-d'Espéranche	-	-	-	-	-	-
Septème (1 avis)	4.4	5.0	4.0	4.0	5.0	4.0
Eyzin-Pinet	-	-	-	-	-	-
Estrablin (2 avis)	4.0	4.0	4.0	4.0	4.0	4.0
Saint-Jean-de-Bournay (3 avis)	3.8	4.3	3.0	3.7	4.0	4.0
Oytier-Saint-Oblas (3 avis)	2.5	3.0	3.3	2.7	2.0	1.7
Saint-Julien-de-l'Herms	-	-	-	-	-	-
Cour-et-Buis	-	-	-	-	-	-
Saint-Sorlin-de-Vienne	-	-	-	-	-	-



# **Vous aimez votre ville ? Notez-la !**

Et faites-nous part de vos remarques constructives



Avec

**BIEN** dans ma **VILLE** 