



Version web

# Ville de Sauzon

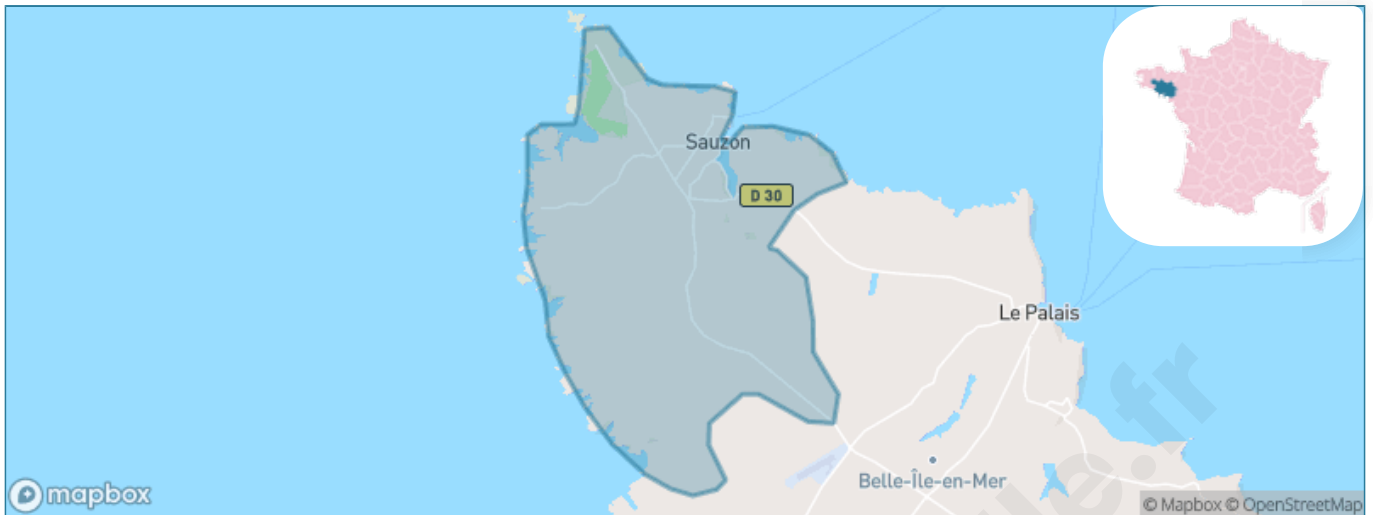
Présenté par

**BIEN** dans  
ma **VILLE** 

# Sommaire

Situation géographique .....	3
Statistiques sur la population .....	4
Evolution du nombre d'habitants .....	4
Tranche d'âge .....	5
0-14 ans .....	5
15-29 ans .....	5
30-44 ans .....	5
45-59 ans .....	5
60-74 ans .....	5
75-89 ans .....	5
90 ans et + .....	5
Activité professionnelle .....	5
Agriculteurs .....	5
Artisans, Commerçants .....	5
Cadres et sup. ....	5
Professions intermédiaires .....	5
Employé .....	5
Ouvrier .....	5
Retraité .....	5
Autres .....	5
Niveau de diplôme .....	6
Sans diplôme ou CEP .....	6
Brevet, BEPC, DNB .....	6
CAP-BEP ou équivalent .....	6
BAC ou équivalent .....	6
BAC+2 .....	6
BAC+3 ou +4 .....	6
BAC+5 ou plus .....	6
Composition des ménages .....	6
Couple sans enfant .....	6
Couple avec enfant(s) .....	6
Famille monoparentale .....	6
Colocation / Autre .....	6
Personnes seules .....	6
Profil électoraux .....	7
Premier tour .....	7
Sécurité .....	8
Evolution du nombre d'infractions .....	8
Pour comparer .....	9
Services à la population .....	10
Commerce .....	10
Éducation .....	10
Villes autour de Sauzon .....	11
Avis sur la ville de Sauzon .....	12
Moyenne par critère .....	12
Villes autour de Sauzon .....	12
Répartition des avis par note .....	12
Répartition des avis par note .....	12

# Situation géographique



## i Informations clés

- **Région** : Bretagne
- **Département** : Morbihan
- **Code postal** : 56360
- **Superficie** : 22 km<sup>2</sup>



# Statistiques sur la population



Nombre d'habitants

**1 036**



Age moyen

**47 ans**



Pop active

**42.8%**



Taux chômage

**9.7%**



Pop densité

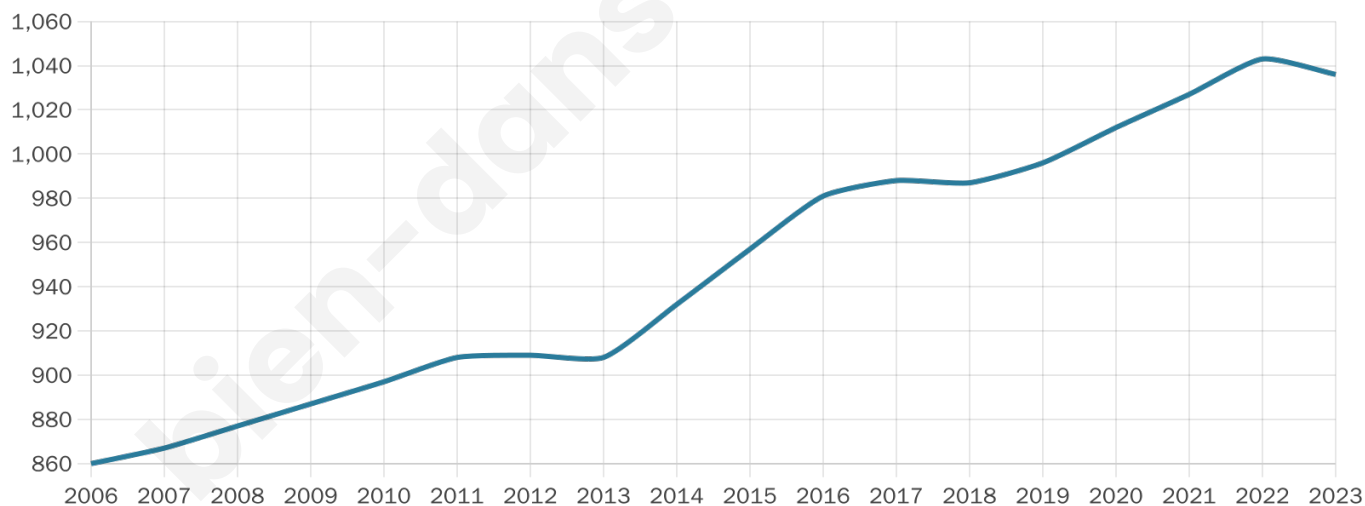
**47 h/km<sup>2</sup>**



Revenu moyen

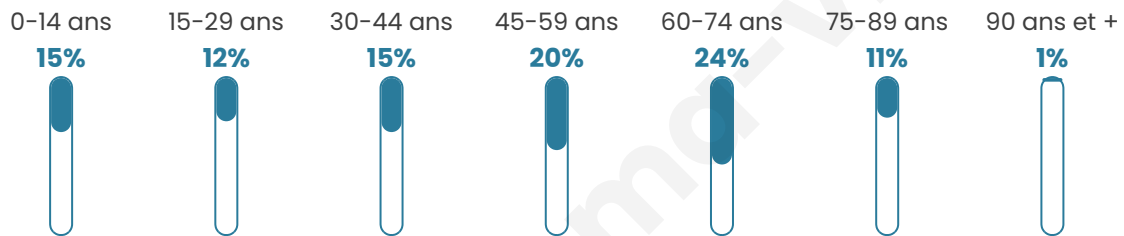
**22 190 €/an**

## Evolution du nombre d'habitants

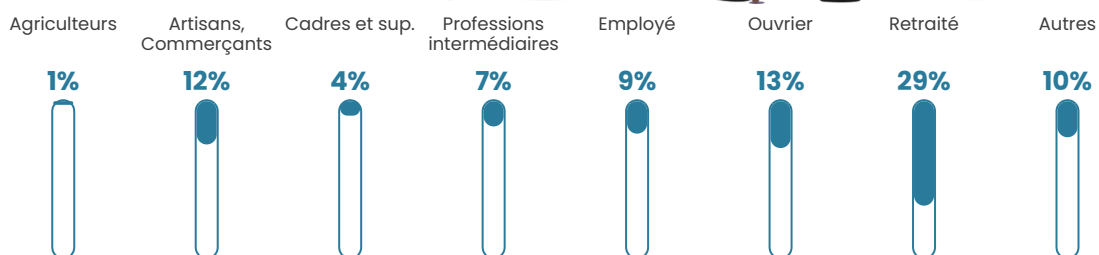


Sources : Institut national de la statistique et des études économiques (insee) selon Les dernières parutions officielles de 2024 portant sur les années 2020, 2021 et 2022.

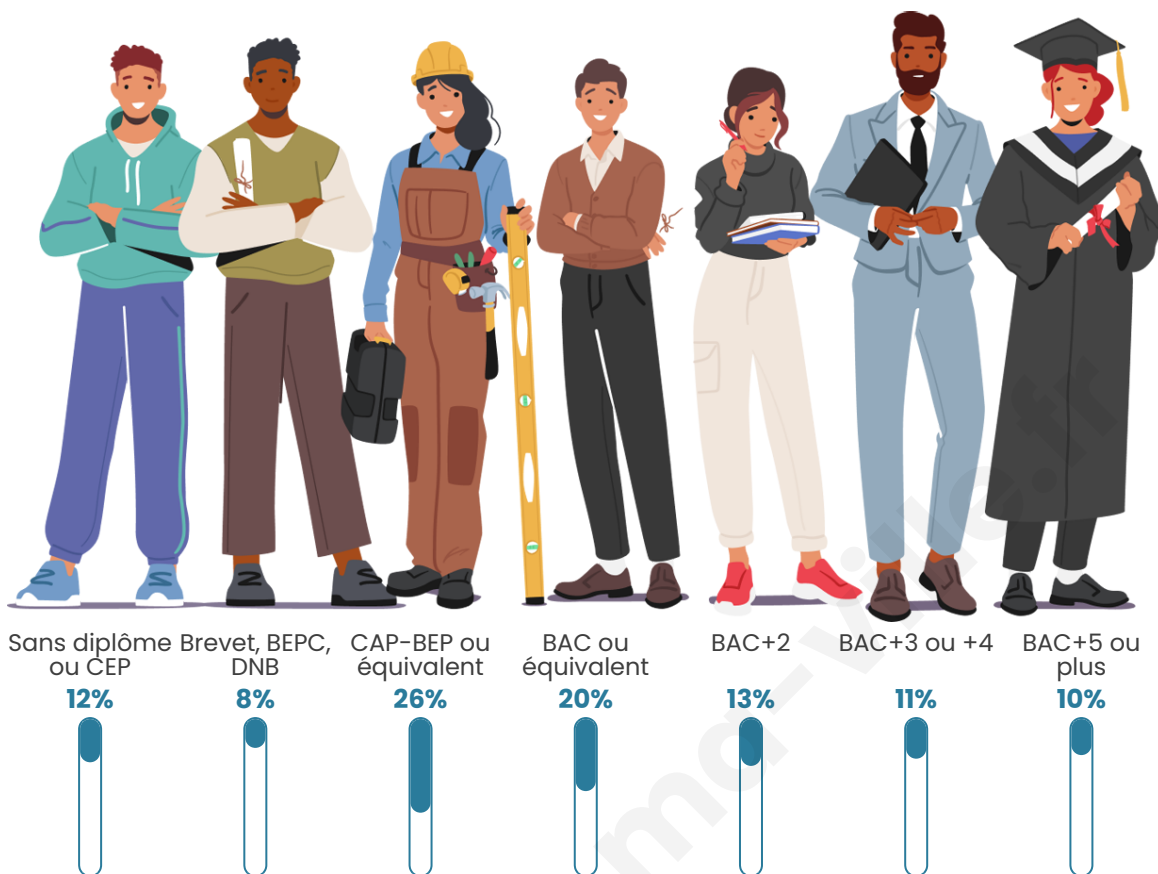
## Tranche d'âge




## Activité professionnelle



## Niveau de diplôme















## Composition des ménages



# Profils électoraux

## Premier tour

	Emmanuel MACRON	29.15 %
	Jean-Luc MÉLENCHON	24.10 %
	Marine LE PEN	13.36 %
	Éric ZEMMOUR	8.63 %
	Yannick JADOT	6.51 %
	Valérie PÉCRESSE	4.72 %
	Anne HIDALGO	3.91 %
	Jean LASSALLE	3.58 %
	Fabien ROUSSEL	2.61 %
	Nicolas DUPONT- AIGNAN	2.44 %
	Nathalie ARTHAUD	0.81 %
	Philippe POUTOU	0.16 %



### 832 inscrits

Participation : 75.72%

Votes blancs : 2.06%

Votes nuls : 0.48%

## Second tour

	Emmanuel MACRON	66,61 %
	Marine LE PEN	33,39 %

### 833 inscrits

Participation : 74.07%

Votes blancs : 8.43%

Votes nuls : 1.78%

# Sécurité



Agressions physiques / sexuelles

0



Cambriolages

0



Vols / dégradations

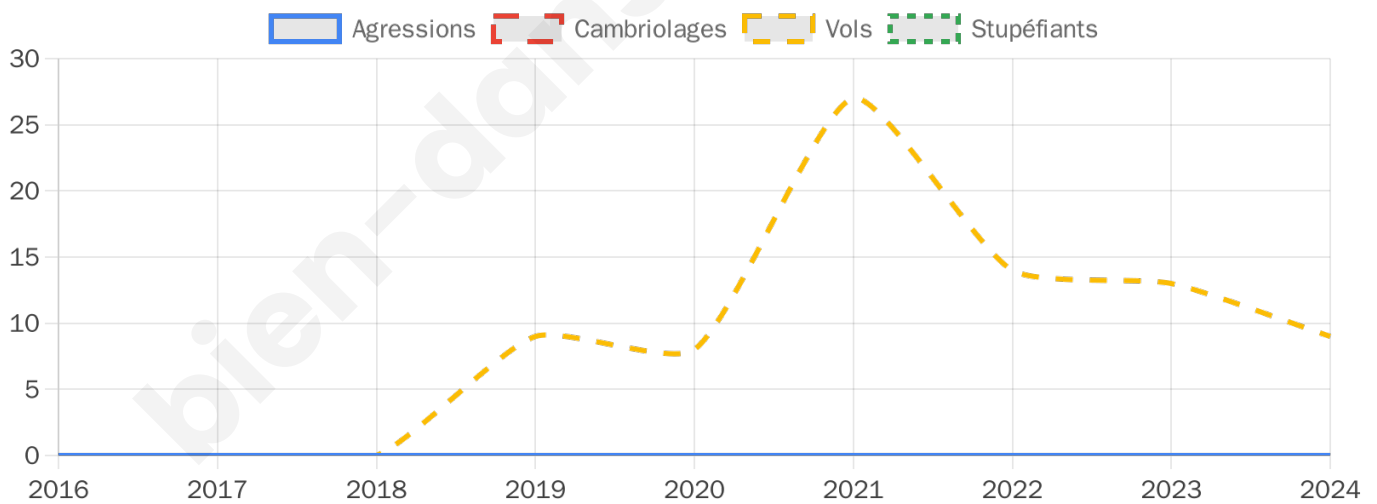
9



Stupéfiants

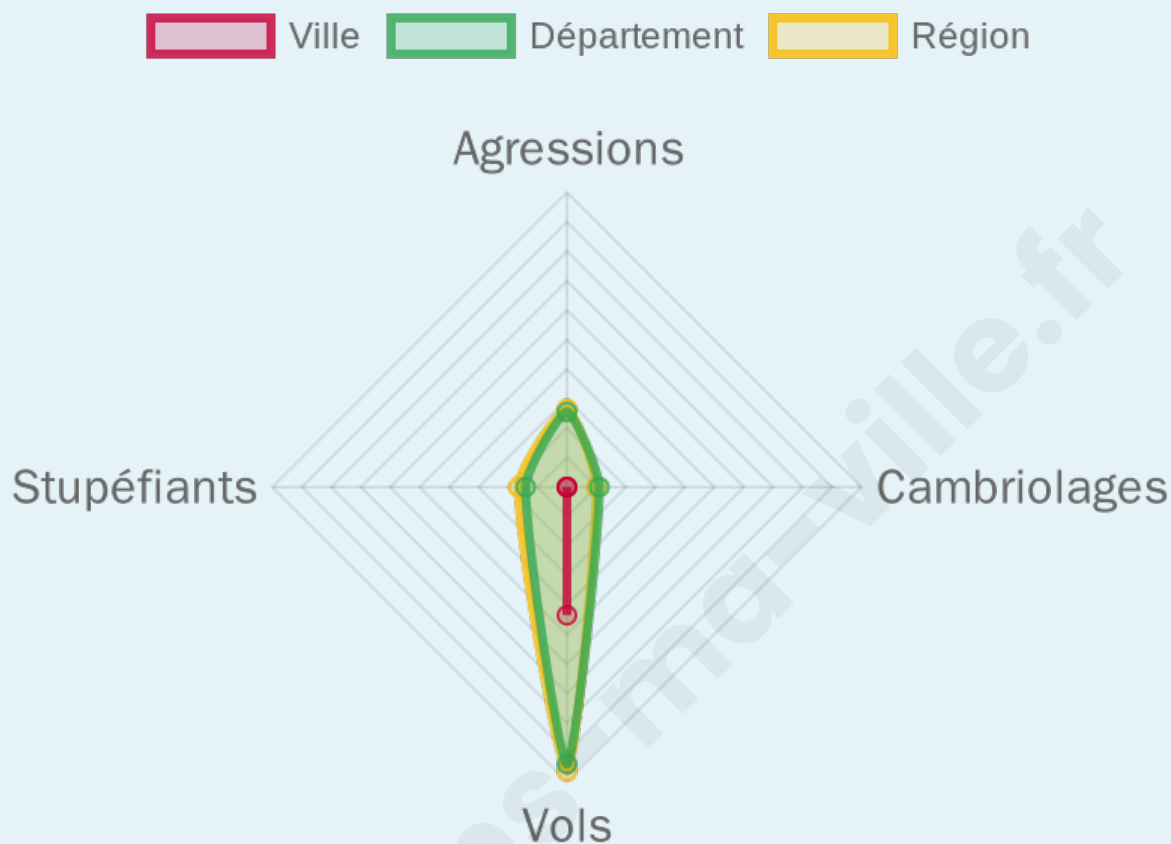
0

## Evolution du nombre d'infractions



## Pour comparer

(en proportion du nombre d'habitants)



Sources : Bases statistiques communale, départementale et régionale de la délinquance enregistrée par la police et la gendarmerie nationales selon les dernières parutions officielles de 2025 portant sur l'année 2024 ([data.gouv](https://data.gouv.fr)).

Agressions physiques / sexuelles : Violences sexuelles, coups et blessures volontaires intrafamiliaux, coups et blessures volontaires, autres coups, blessures volontaires et vols violents sans arme.

Cambriolages : Cambriolages de logements.

Vols : Vols avec armes, vols d'accessoires sur véhicules, vols dans les véhicules, vols de véhicules, vols sans violence contre des personnes, destructions, dégradations volontaires et escroqueries.

Stupéfiants : Trafic de stupéfiants dont (AFD) et usage de stupéfiants.

# Services à la population



## Commerce

Hypermarché	X <a href="#">Crach</a> 31km
Supermarché	X <a href="#">Le Palais</a> 5km
Superette	1
Boulangerie	1
Boucherie	X <a href="#">Le Palais</a> 5km
Restaurant	10
Garage	X <a href="#">Le Palais</a> 5km
Station-service	X <a href="#">Le Palais</a> 5km
Banque	X <a href="#">Le Palais</a> 5km
La poste	X <a href="#">Le Palais</a> 5km
Coiffeur	1
Tabac	1
Bars / discothèque	5
Bibliothèque	X <a href="#">Locmaria</a> 10km
Cinéma	X <a href="#">Quiberon</a> 15km
Vétérinaire	X <a href="#">Le Palais</a> 5km



## Santé

Pharmacie	X <a href="#">Le Palais</a> 5km
Hôpital	X <a href="#">Auray</a> 38km
Laboratoire d'analyses médicales	X <a href="#">Quiberon</a> 15km
Etablissement pour handicapé	X <a href="#">Le Palais</a> 5km
EHPA	X <a href="#">Le Palais</a> 5km
Médecin	X <a href="#">Le Palais</a> 5km
Dentiste	1
Chirurgien	X <a href="#">Ploemeur</a> 43km
Dermatologue	X <a href="#">Sainte-Anne-d'Auray</a> 42km
Anesthésiste	X <a href="#">Riantec</a> 40km
Gastro-entérologue	X <a href="#">Lorient</a> 44km
Gynécologue	X <a href="#">Auray</a> 38km
Cancérologue	X <a href="#">Vannes</a> 48km
Neurologue	X <a href="#">Lorient</a> 45km
Ophtalmologue	X <a href="#">Quiberon</a> 15km
ORL	X <a href="#">Saint-Gildas-de-Rhuys</a> 33km
Cardiologue	X <a href="#">Le Palais</a> 5km
Pédiatre	X <a href="#">Pluneret</a> 39km
Pneumologue	X <a href="#">Lorient</a> 45km
Psychologue	X <a href="#">Locmariaquer</a> 30km
Radiologue	X <a href="#">Quiberon</a> 15km
Rhumatologue	X <a href="#">Ploemeur</a> 43km
Sage-femme	X <a href="#">Quiberon</a> 15km



## Éducation

Crèche	X <a href="#">Bangor</a> 6km
Ecole maternelle Public	X <a href="#">Auray</a> 38km
Ecole maternelle Privé	X <a href="#">Saint-Nicolas-du-Tertre</a> 89km
Ecole primaire Public	X <a href="#">Le Palais</a> 5km
Ecole primaire Privé	1
Collège Public	X <a href="#">Le Palais</a> 5km
Collège Privé	X <a href="#">Le Palais</a> 5km
Lycée Public	X <a href="#">Étel</a> 33km
Lycée Privé	X <a href="#">Auray</a> 37km

Sources : Base Sirene des entreprises et de leurs établissements selon les dernières parutions officielles de 2025 portant sur l'année 2024 ([data.gouv](#)). Liste, localisation et tarifs des professionnels de santé selon les dernières parutions officielles de 2025 portant sur l'année 2024 ([opendatasoft](#)) et FINISS Extraction du Fichier des établissements selon les dernières parutions officielles de 2025 portant sur l'année 2024 ([data.gouv](#)). Adresse et géolocalisation des établissements d'enseignement du premier et second degrés selon les dernières parutions officielles de 2025 portant sur l'année 2024 ([data.education.gouv](#))

## Villes autour de Sauzon

Ville	Habitants	Superficie	Pop densité	Pop active	Taux chômage	Revenu moyen	Prix immobilier
Le Palais (1 avis)	2 599	17 km <sup>2</sup>	153 h/km <sup>2</sup>	44%	6.3%	23 800 €/an	3 109 €/m <sup>2</sup>
Bangor	994	25 km <sup>2</sup>	40 h/km <sup>2</sup>	43.2%	3.8%	23 780 €/an	3 007 €/m <sup>2</sup>
Locmaria	978	20 km <sup>2</sup>	49 h/km <sup>2</sup>	41%	6.2%	23 560 €/an	3 562 €/m <sup>2</sup>
Quiberon (20 avis)	4 876	8 km <sup>2</sup>	610 h/km <sup>2</sup>	33.3%	5.6%	25 010 €/an	4 137 €/m <sup>2</sup>
Saint-Pierre-Quiberon (4 avis)	2 344	7 km <sup>2</sup>	335 h/km <sup>2</sup>	33.1%	4.2%	24 330 €/an	3 556 €/m <sup>2</sup>
Hoedic	104	2 km <sup>2</sup>	52 h/km <sup>2</sup>	38.5%	6.7%	22 320 €/an	10 104 €/m <sup>2</sup>
Carnac (10 avis)	4 194	32 km <sup>2</sup>	131 h/km <sup>2</sup>	36%	3.8%	26 230 €/an	4 104 €/m <sup>2</sup>
Plouharnel (3 avis)	2 285	18 km <sup>2</sup>	127 h/km <sup>2</sup>	43%	4.8%	24 810 €/an	2 900 €/m <sup>2</sup>
La Trinité-sur-Mer (2 avis)	1 845	6 km <sup>2</sup>	308 h/km <sup>2</sup>	30.6%	3%	29 180 €/an	4 549 €/m <sup>2</sup>
Saint-Philibert (1 avis)	1 575	7 km <sup>2</sup>	225 h/km <sup>2</sup>	33.7%	4.5%	25 680 €/an	3 810 €/m <sup>2</sup>
Locmariaquer (3 avis)	1 577	11 km <sup>2</sup>	143 h/km <sup>2</sup>	32%	2%	25 250 €/an	3 467 €/m <sup>2</sup>
Erdeven (6 avis)	4 008	30 km <sup>2</sup>	134 h/km <sup>2</sup>	40.4%	4.7%	23 940 €/an	2 597 €/m <sup>2</sup>
Arzon (9 avis)	2 271	8 km <sup>2</sup>	284 h/km <sup>2</sup>	27.7%	4.7%	28 390 €/an	3 939 €/m <sup>2</sup>
Étel (8 avis)	2 074	1 km <sup>2</sup>	2 074 h/km <sup>2</sup>	30.9%	5.5%	23 980 €/an	2 923 €/m <sup>2</sup>
Crach (5 avis)	3 423	30 km <sup>2</sup>	114 h/km <sup>2</sup>	37.9%	3.9%	25 590 €/an	2 746 €/m <sup>2</sup>

# Avis sur la ville de Sauzon



## Moyenne par critère



## Villes autour de Sauzon

Ville	Note globale	Sécurité	Éducation	Sport Loisir	Environnement	Vie pratique
Le Palais (1 avis)	2.2	0.0	0.0	3.0	5.0	3.0
Bangor	-	-	-	-	-	-
Locmaria	-	-	-	-	-	-
Quiberon (20 avis)	3.2	3.5	3.3	3.3	3.5	2.4
Saint-Pierre-Quiberon (4 avis)	3.8	3.8	4.0	3.3	4.5	3.3
Hoedic	-	-	-	-	-	-
Carnac (10 avis)	4.0	4.5	4.1	3.5	4.5	3.3
Plouharnel (3 avis)	3.7	4.0	4.0	2.7	4.0	4.0
La Trinité-sur-Mer (2 avis)	3.6	4.5	3.5	4.0	3.5	2.5
Saint-Philibert (1 avis)	3.2	4.0	3.0	3.0	4.0	2.0
Locmariaquer (3 avis)	1.7	2.0	1.0	1.7	3.0	1.0
Erdeven (6 avis)	3.8	4.2	3.8	3.7	4.0	3.5
Arzon (9 avis)	3.7	4.0	3.7	4.1	3.3	3.2
Étel (8 avis)	3.2	3.4	3.5	3.4	3.1	2.6
Crach (5 avis)	3.4	3.6	4.0	3.2	2.6	3.4



# **Vous aimez votre ville ? Notez-la !**

Et faites-nous part de vos remarques constructives



Avec

**BIEN** dans ma **VILLE** 