



Version web

# Ville de Sauzet

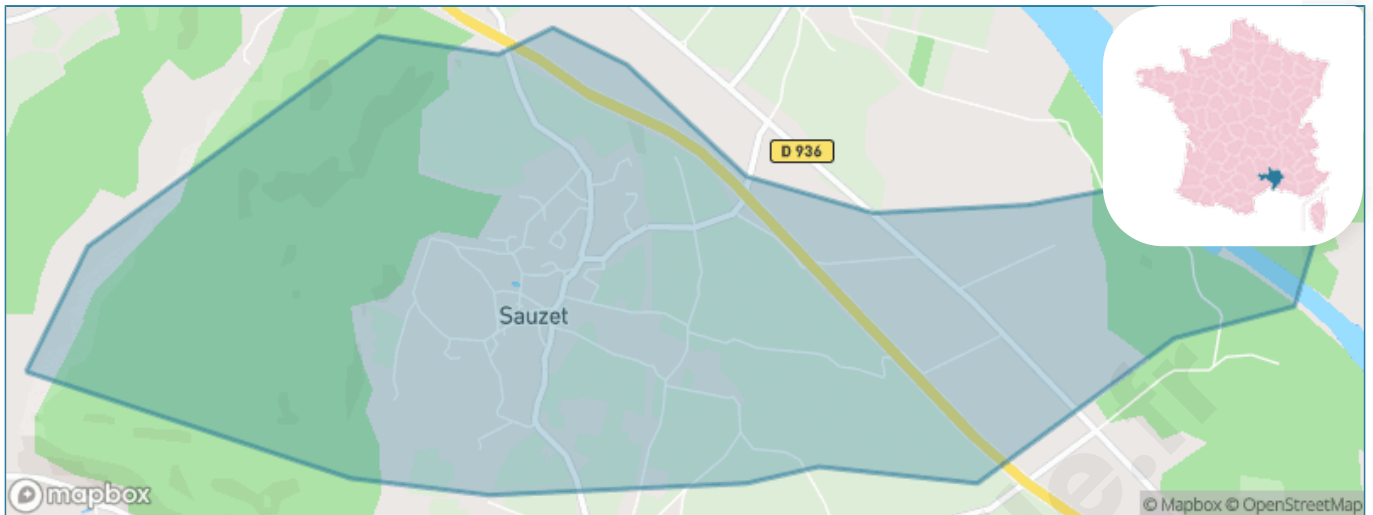
Présenté par

**BIEN** dans  
ma **VILLE** 

# Sommaire

Situation géographique .....	3
Statistiques sur la population .....	4
Evolution du nombre d'habitants .....	4
Tranche d'âge .....	5
0-14 ans .....	5
15-29 ans .....	5
30-44 ans .....	5
45-59 ans .....	5
60-74 ans .....	5
75-89 ans .....	5
90 ans et + .....	5
Activité professionnelle .....	5
Agriculteurs .....	5
Artisans, Commerçants .....	5
Cadres et sup. ....	5
Professions intermédiaires .....	5
Employé .....	5
Ouvrier .....	5
Retraité .....	5
Autres .....	5
Niveau de diplôme .....	6
Sans diplôme ou CEP .....	6
Brevet, BEPC, DNB .....	6
CAP-BEP ou équivalent .....	6
BAC ou équivalent .....	6
BAC+2 .....	6
BAC+3 ou +4 .....	6
BAC+5 ou plus .....	6
Composition des ménages .....	6
Couple sans enfant .....	6
Couple avec enfant(s) .....	6
Famille monoparentale .....	6
Colocation / Autre .....	6
Personnes seules .....	6
Profils électoraux .....	7
Premier tour .....	7
Sécurité .....	8
Evolution du nombre d'infractions .....	8
Pour comparer .....	9
Services à la population .....	10
Commerce .....	10
Éducation .....	10
Villes autour de Sauzet .....	11

# Situation géographique



## i Informations clés

- **Région** : Occitanie
- **Département** : Gard
- **Code postal** : 30190
- **Superficie** : 6 km<sup>2</sup>



# Statistiques sur la population



Nombre d'habitants

**853**



Age moyen

**41 ans**



Pop active

**45.7%**



Taux chômage

**7.9%**



Pop densité

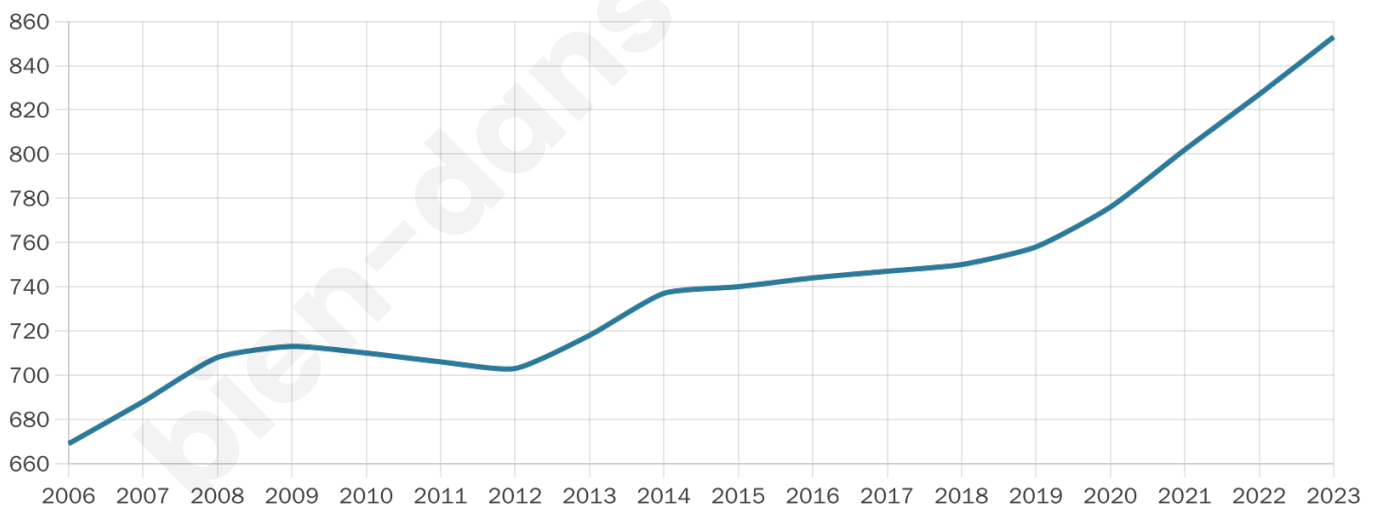
**142 h/km<sup>2</sup>**



Revenu moyen

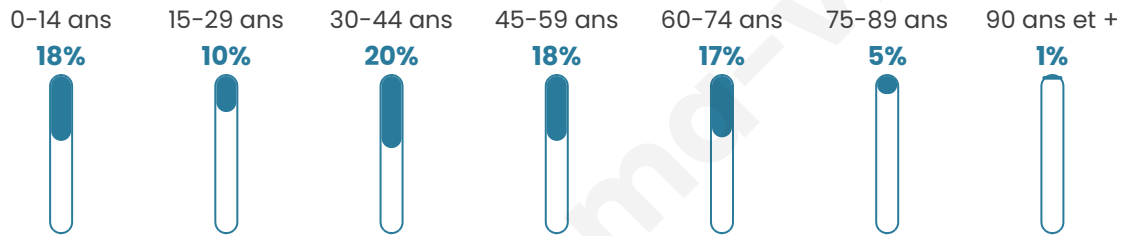
**22 950 €/an**

## Evolution du nombre d'habitants

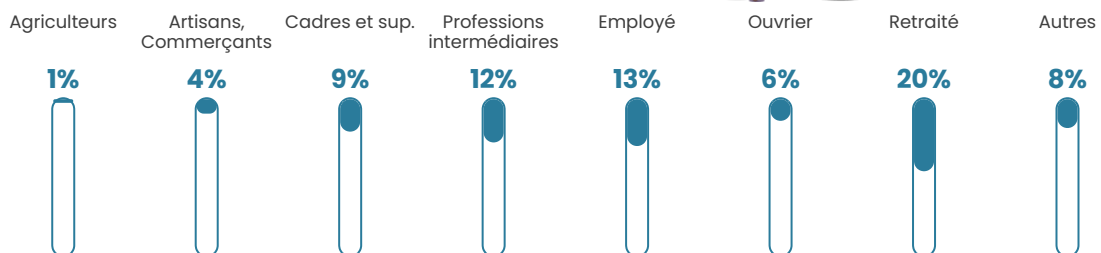


Sources : Institut national de la statistique et des études économiques (insee) selon Les dernières parutions officielles de 2024 portant sur les années 2020, 2021 et 2022.

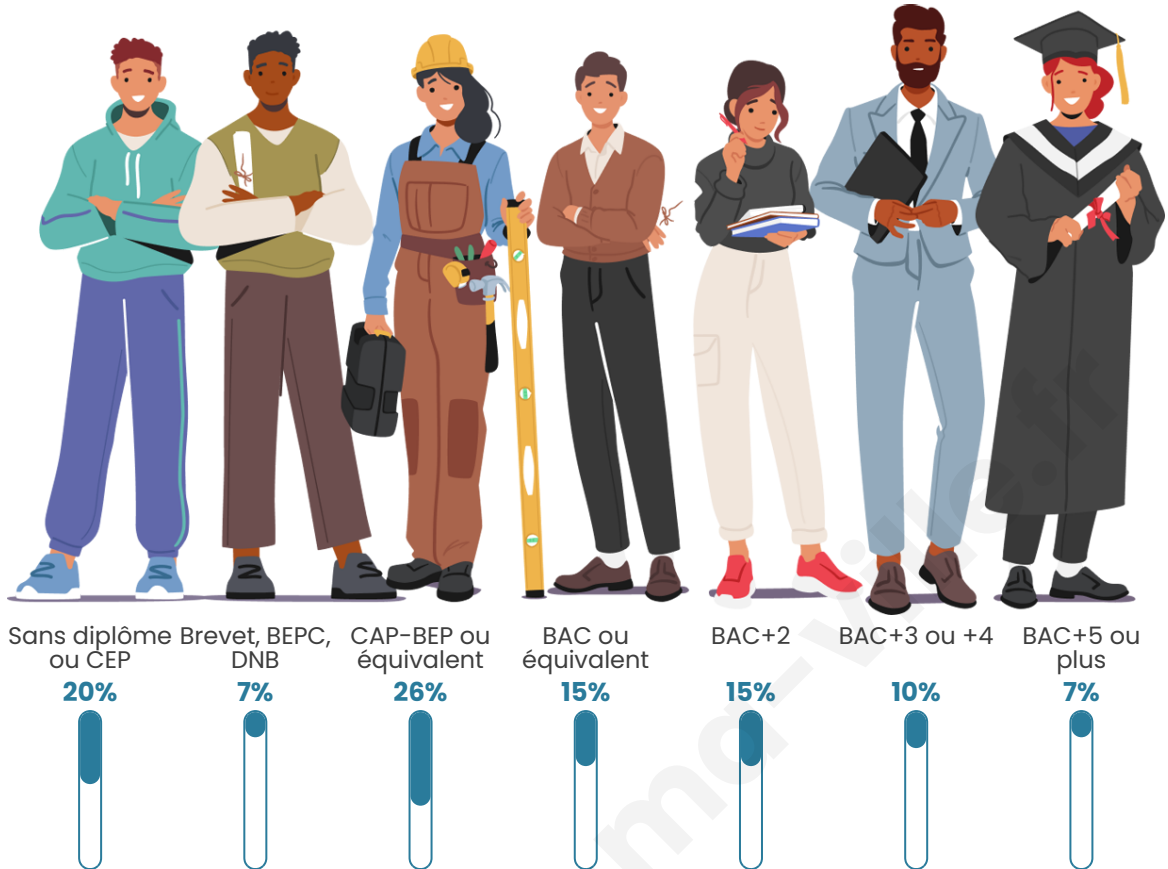
## Tranche d'âge




## Activité professionnelle



## Niveau de diplôme













## Composition des ménages



# Profils électoraux

## Premier tour

	Marine LE PEN	36.81 %
	Emmanuel MACRON	19.09 %
	Jean-Luc MÉLENCHON	15.75 %
	Éric ZEMMOUR	9.25 %
	Jean LASSALLE	5.12 %
	Fabien ROUSSEL	2.95 %
	Valérie PÉCRESSÉ	2.56 %
	Anne HIDALGO	2.36 %
	Yannick JADOT	2.36 %
	Nicolas DUPONT-AIGNAN	2.17 %
	Philippe POUTOU	1.38 %
	Nathalie ARTHAUD	0.20 %



### 616 inscrits

Participation : 84.42%

Votes blancs : 0.96%

Votes nuls : 1.35%

## Second tour

	Emmanuel MACRON	40,87 %
	Marine LE PEN	59,13 %

### 618 inscrits

Participation : 81.39%

Votes blancs : 5.77%

Votes nuls : 2.78%

# Sécurité



Agressions physiques / sexuelles

0



Cambriolages

0



Vols / dégradations

0



Stupéfiants

0

## Evolution du nombre d'infractions



## Pour comparer

(en proportion du nombre d'habitants)



Sources : Bases statistiques communale, départementale et régionale de la délinquance enregistrée par la police et la gendarmerie nationales selon les dernières parutions officielles de 2025 portant sur l'année 2024 ([data.gouv](https://data.gouv.fr)).

Agressions physiques / sexuelles : Violences sexuelles, coups et blessures volontaires intrafamiliaux, coups et blessures volontaires, autres coups, blessures volontaires et vols violents sans arme.

Cambriolages : Cambriolages de logements.

Vols : Vols avec armes, vols d'accessoires sur véhicules, vols dans les véhicules, vols de véhicules, vols sans violence contre des personnes, destructions, dégradations volontaires et escroqueries.

Stupéfiants : Trafic de stupéfiants dont (AFD) et usage de stupéfiants.

# Services à la population



## Commerce

Hypermarché	X <u>Montaren-et-Saint-Médières</u> 15km
Supermarché	X <u>Saint-Geniès-de-Malgoirès</u> 3km
Superette	<b>1</b>
Boulangerie	X <u>Boucoiran-et-Nozières</u> 1km
Boucherie	X <u>Saint-Chartes</u> 5km
Restaurant	X <u>Moussac</u> 2km
Garage	<b>1</b>
Station-service	X <u>Brignon</u> 2km
Banque	X <u>La Calmette</u> 6km
La poste	<b>1</b>
Coiffeur	<b>2</b>
Tabac	X <u>Brignon</u> 3km
Bars / discothèque	X <u>Boucoiran-et-Nozières</u> 1km
Bibliothèque	X <u>La Rouvière</u> 4km
Cinéma	X <u>Uzès</u> 17km
Vétérinaire	<b>4</b>



## Santé

Pharmacie	X <u>Saint-Geniès-de-Malgoirès</u> 2km
Hôpital	X <u>Nîmes</u> 18km
Laboratoire d'analyses médicales	X <u>La Calmette</u> 6km
Etablissement pour handicapé	X <u>Saint-Mamert-du-Gard</u> 8km
EHPA	X <u>Moussac</u> 2km
Médecin	X <u>Moussac</u> 2km
Dentiste	X <u>Saint-Geniès-de-Malgoirès</u> 2km
Chirurgien	X <u>Nîmes</u> 16km
Dermatologue	X <u>Nîmes</u> 18km
Anesthésiste	X <u>Nîmes</u> 18km
Gastro-entérologue	X <u>Nîmes</u> 18km
Gynécologue	X <u>Nîmes</u> 18km
Cancérologue	X <u>Nîmes</u> 18km
Neurologue	X <u>Nîmes</u> 18km
Ophtalmologue	X <u>La Calmette</u> 6km
ORL	X <u>Nîmes</u> 18km
Cardiologue	X <u>Nîmes</u> 16km
Pédiatre	X <u>Brignon</u> 2km
Pneumologue	X <u>Nîmes</u> 18km
Psychologue	X <u>Uzès</u> 16km
Radiologue	X <u>La Calmette</u> 6km
Rhumatologue	X <u>Nîmes</u> 18km
Sage-femme	X <u>Saint-Geniès-de-Malgoirès</u> 2km



## Éducation

Crèche	X <u>Saint-Geniès-de-Malgoirès</u> 2km
Ecole maternelle Public	X <u>Brignon</u> 3km
Ecole maternelle Privé	X <u>Langlade</u> 18km
Ecole primaire Public	<b>1</b>
Ecole primaire Privé	X <u>Moulézan</u> 9km
Collège Public	X <u>Brignon</u> 1km
Collège Privé	X <u>Moulézan</u> 9km
Lycée Public	X <u>Uzès</u> 17km
Lycée Privé	X <u>Nîmes</u> 13km

Sources : Base Sirene des entreprises et de leurs établissements selon les dernières parutions officielles de 2025 portant sur l'année 2024 ([data.gouv](#)). Liste, localisation et tarifs des professionnels de santé selon les dernières parutions officielles de 2025 portant sur l'année 2024 ([opendatasoft](#)) et FINISS Extraction du Fichier des établissements selon les dernières parutions officielles de 2025 portant sur l'année 2024 ([data.gouv](#)). Adresse et géolocalisation des établissements d'enseignement du premier et second degrés selon les dernières parutions officielles de 2025 portant sur l'année 2024 ([data.education.gouv](#))

## Villes autour de Sauzet

Ville	Habitants	Superficie	Pop densité	Pop active	Taux chômage	Revenu moyen	Prix immobilier
Brignon	701	6 km <sup>2</sup>	117 h/km <sup>2</sup>	51.4%	6.6%	20 090 €/an	1 640 €/m <sup>2</sup>
Moussac (2 avis)	1 564	7 km <sup>2</sup>	223 h/km <sup>2</sup>	43.9%	5.9%	21 510 €/an	2 020 €/m <sup>2</sup>
Saint-Geniès-de-Malgoirès (1 avis)	3 225	11 km <sup>2</sup>	293 h/km <sup>2</sup>	44.5%	6.2%	20 870 €/an	1 751 €/m <sup>2</sup>
Domessargues	782	7 km <sup>2</sup>	112 h/km <sup>2</sup>	48%	6.3%	21 640 €/an	1 987 €/m <sup>2</sup>
Boucoiran-et-Nozières (1 avis)	991	14 km <sup>2</sup>	71 h/km <sup>2</sup>	48.9%	8%	20 980 €/an	1 613 €/m <sup>2</sup>
Cruviers-Lascours	707	5 km <sup>2</sup>	141 h/km <sup>2</sup>	46.5%	5.7%	22 660 €/an	2 033 €/m <sup>2</sup>
Montignargues	556	4 km <sup>2</sup>	139 h/km <sup>2</sup>	55.4%	5.8%	23 180 €/an	2 288 €/m <sup>2</sup>
Maressargues	188	5 km <sup>2</sup>	38 h/km <sup>2</sup>	49.5%	4.8%	23 660 €/an	1 413 €/m <sup>2</sup>
Montagnac	249	8 km <sup>2</sup>	31 h/km <sup>2</sup>	48.6%	0.8%	27 440 €/an	1 724 €/m <sup>2</sup>
La Rouvière	693	7 km <sup>2</sup>	99 h/km <sup>2</sup>	44.9%	3.9%	23 140 €/an	2 004 €/m <sup>2</sup>
Saint-Chaptes	2 055	13 km <sup>2</sup>	158 h/km <sup>2</sup>	46.3%	5.6%	21 770 €/an	2 260 €/m <sup>2</sup>
Saint-Dézéry (2 avis)	457	6 km <sup>2</sup>	76 h/km <sup>2</sup>	51.6%	5.3%	21 950 €/an	2 306 €/m <sup>2</sup>
Castelnau-Valence	469	10 km <sup>2</sup>	47 h/km <sup>2</sup>	51%	6.6%	22 170 €/an	2 052 €/m <sup>2</sup>
Saint-Césaire-de-Gauzignan	391	6 km <sup>2</sup>	65 h/km <sup>2</sup>	47.6%	3.6%	21 190 €/an	2 122 €/m <sup>2</sup>
Saint-Bauzély	678	5 km <sup>2</sup>	136 h/km <sup>2</sup>	51.3%	5.2%	21 280 €/an	1 771 €/m <sup>2</sup>

bien-dans-ma-ville.fr



# **Vous aimez votre ville ? Notez-la !**

Et faites-nous part de vos remarques constructives



Avec

**BIEN** dans ma **VILLE** 