



Version web

Ville de Sauze

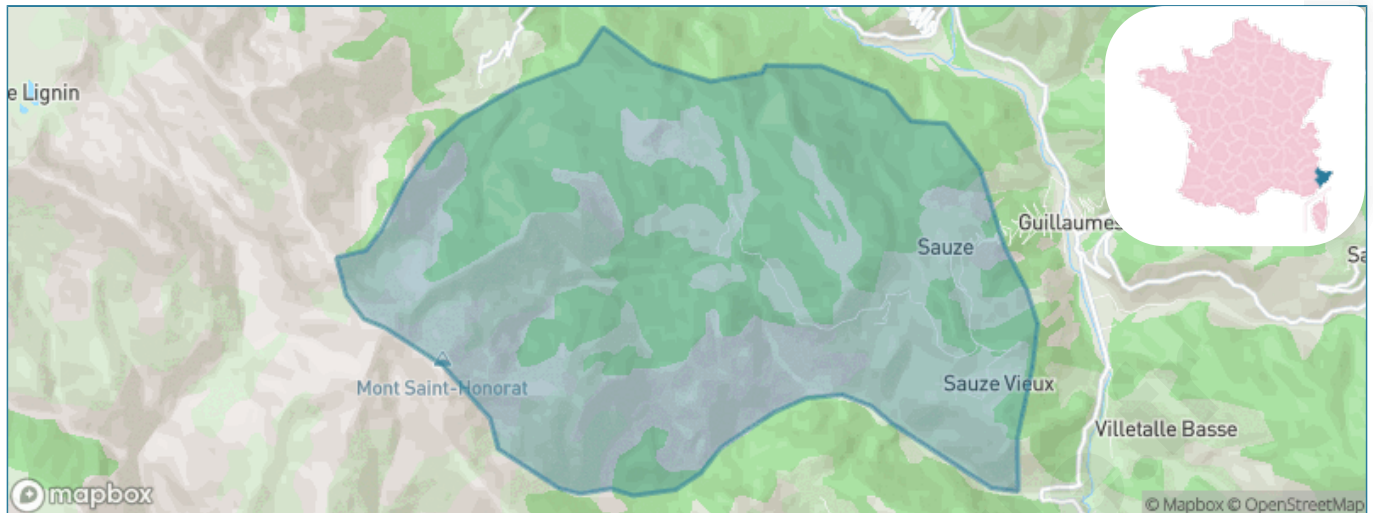
Présenté par

BIEN dans
ma **VILLE** 

Sommaire

Situation géographique	3
Statistiques sur la population	4
Evolution du nombre d'habitants	4
Tranche d'âge	5
0-14 ans	5
15-29 ans	5
30-44 ans	5
45-59 ans	5
60-74 ans	5
75-89 ans	5
90 ans et +	5
Activité professionnelle	5
Agriculteurs	5
Artisans, Commerçants	5
Cadres et sup.	5
Professions intermédiaires	5
Employé	5
Ouvrier	5
Retraité	5
Autres	5
Niveau de diplôme	6
Sans diplôme ou CEP	6
Brevet, BEPC, DNB	6
CAP-BEP ou équivalent	6
BAC ou équivalent	6
BAC+2	6
BAC+3 ou +4	6
BAC+5 ou plus	6
Composition des ménages	6
Couple sans enfant	6
Couple avec enfant(s)	6
Famille monoparentale	6
Colocation / Autre	6
Personnes seules	6
Profils électoraux	7
Premier tour	7
Sécurité	8
Evolution du nombre d'infractions	8
Pour comparer	9
Services à la population	10
Commerce	10
Éducation	10
Villes autour de Sauze	11

Situation géographique



i Informations clés

- **Région** : Provence-Alpes-Côte d'Azur
- **Département** : Alpes-Maritimes
- **Code postal** : 06470
- **Superficie** : 27 km²



Statistiques sur la population



Nombre d'habitants

67



Age moyen

54 ans



Pop active

47.8%



Taux chômage

4.9%



Pop densité

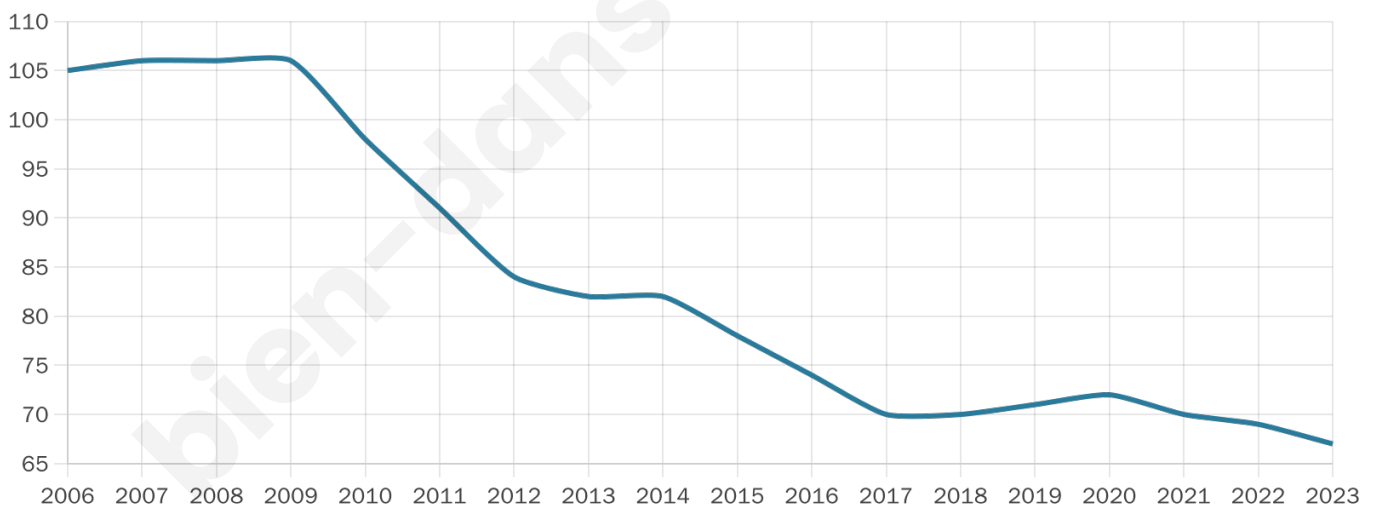
2 h/km²



Revenu moyen

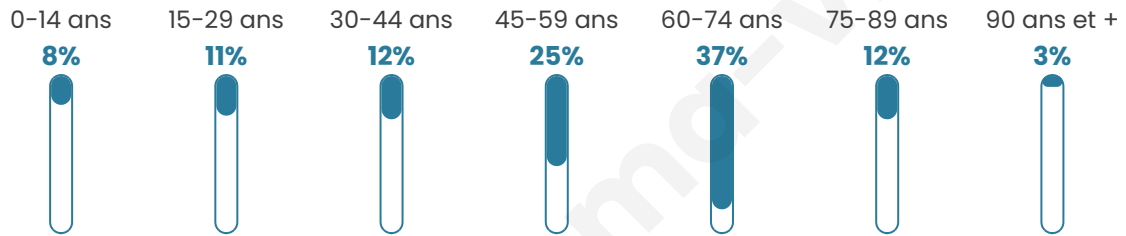
NC

Evolution du nombre d'habitants

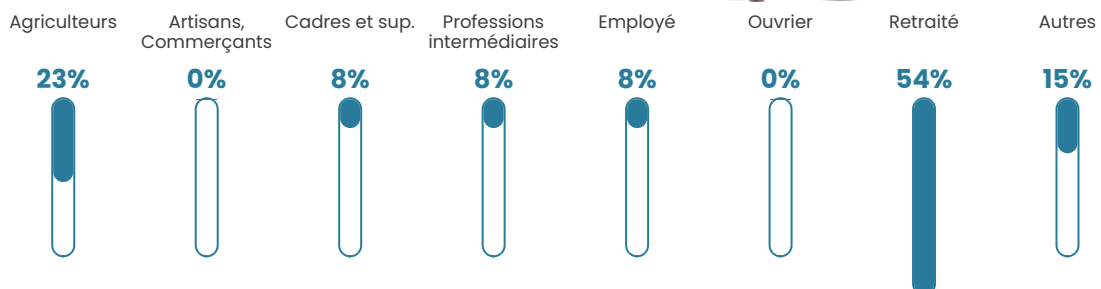


Sources : Institut national de la statistique et des études économiques (insee) selon Les dernières parutions officielles de 2024 portant sur les années 2020, 2021 et 2022.

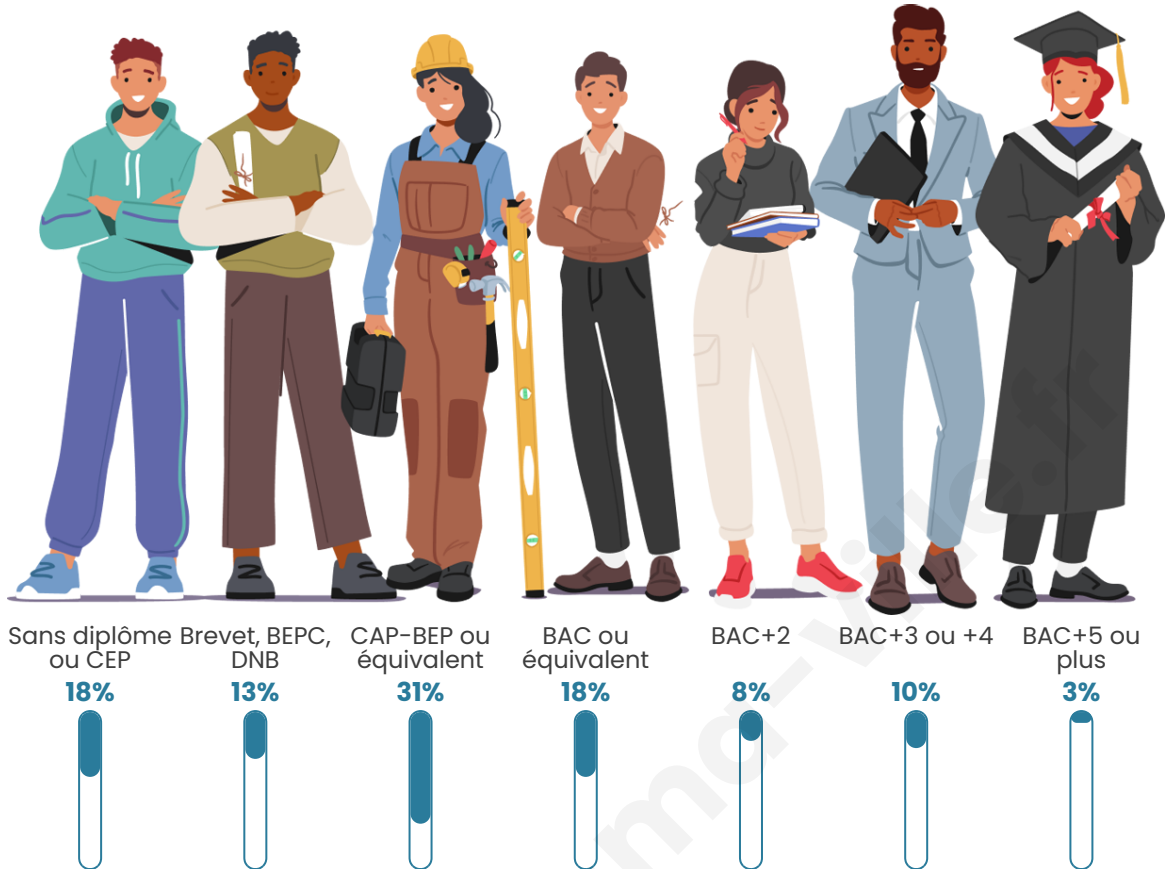
Tranche d'âge




Activité professionnelle



Niveau de diplôme















Composition des ménages



Profils électoraux

Premier tour

	Marine LE PEN	27.06 %
	Jean-Luc MÉLENCHON	25.88 %
	Emmanuel MACRON	22.35 %
	Jean LASSALLE	7.06 %
	Éric ZEMMOUR	5.88 %
	Valérie PÉCRESSÉ	5.88 %
	Fabien ROUSSEL	2.35 %
	Nicolas DUPONT-AIGNAN	2.35 %
	Yannick JADOT	1.18 %
	Nathalie ARTHAUD	0.00 %
	Anne HIDALGO	0.00 %
	Philippe POUTOU	0.00 %



109 inscrits

Participation : 78.9%

Votes blancs : 1.16%

Votes nuls : 0.00%

Second tour

	Emmanuel MACRON	49,35 %
	Marine LE PEN	50,65 %

109 inscrits

Participation : 77.98%

Votes blancs : 7.06%

Votes nuls : 2.35%

Sécurité



Agressions physiques / sexuelles

0



Cambriolages

0



Vols / dégradations

0



Stupéfiants

0

Evolution du nombre d'infractions



Pour comparer

(en proportion du nombre d'habitants)



Sources : Bases statistiques communale, départementale et régionale de la délinquance enregistrée par la police et la gendarmerie nationales selon les dernières parutions officielles de 2025 portant sur l'année 2024 ([data.gouv](https://data.gouv.fr)).

Agressions physiques / sexuelles : Violences sexuelles, coups et blessures volontaires intrafamiliaux, coups et blessures volontaires, autres coups, blessures volontaires et vols violents sans arme.

Cambriolages : Cambriolages de logements.

Vols : Vols avec armes, vols d'accessoires sur véhicules, vols dans les véhicules, vols de véhicules, vols sans violence contre des personnes, destructions, dégradations volontaires et escroqueries.

Stupéfiants : Trafic de stupéfiants dont (AFD) et usage de stupéfiants.

Services à la population



Commerce

Hypermarché	X <u>Digne-les-Bains</u> 48km
Supermarché	X <u>Puget-Théniers</u> 15km
Superette	X <u>Guillaumes</u> 2km
Boulangerie	X <u>Guillaumes</u> 5km
Boucherie	X <u>Puget-Théniers</u> 15km
Restaurant	X <u>Guillaumes</u> 2km
Garage	X <u>Daluis</u> 6km
Station-service	X <u>Entrevaux</u> 15km
Banque	X <u>Guillaumes</u> 2km
La poste	X <u>Entrevaux</u> 15km
Coiffeur	X <u>Guillaumes</u> 2km
Tabac	X <u>Guillaumes</u> 2km
Bars / discothèque	X <u>Daluis</u> 6km
Bibliothèque	X <u>Saint-André-les-Alpes</u> 29km
Cinéma	X <u>Péone</u> 8km
Vétérinaire	X <u>Puget-Théniers</u> 15km



Santé

Pharmacie	X <u>Guillaumes</u> 2km
Hôpital	X <u>Grasse</u> 47km
Laboratoire d'analyses médicales	X <u>Barcelonnette</u> 37km
Etablissement pour handicapé	X <u>Puget-Théniers</u> 15km
EHPA	X <u>Guillaumes</u> 2km
Médecin	X <u>Péone</u> 8km
Dentiste	X <u>Puget-Théniers</u> 15km
Chirurgien	X <u>Allos</u> 25km
Dermatologue	X <u>Vence</u> 46km
Anesthésiste	X <u>Roquebillière</u> 39km
Gastro-entérologue	X <u>Levens</u> 40km
Gynécologue	X <u>Digne-les-Bains</u> 48km
Cancérologue	X <u>Nice</u> 53km
Neurologue	X <u>Colomars</u> 48km
Ophtalmologue	X <u>Puget-Théniers</u> 15km
ORL	X <u>Carros</u> 45km
Cardiologue	X <u>Saint-Sauveur-sur-Tinée</u> 22km
Pédiatre	X <u>Annot</u> 19km
Pneumologue	X <u>Vence</u> 46km
Psychologue	X <u>Castellane</u> 37km
Radiologue	X <u>Saint-Martin-du-Var</u> 41km
Rhumatologue	X <u>La Colle-sur-Loup</u> 50km
Sage-femme	X <u>Castellane</u> 37km



Éducation

Crèche	X <u>Puget-Théniers</u> 15km
Ecole maternelle Public	X <u>Puget-Théniers</u> 15km
Ecole maternelle Privé	X <u>Beausoleil</u> 60km
Ecole primaire Public	X <u>Guillaumes</u> 2km
Ecole primaire Privé	X <u>Caille</u> 36km
Collège Public	X <u>Puget-Théniers</u> 15km
Collège Privé	X <u>Caille</u> 36km
Lycée Public	X <u>Valdeblore</u> 27km
Lycée Privé	X <u>Digne-les-Bains</u> 47km

Sources : Base Sirene des entreprises et de leurs établissements selon les dernières parutions officielles de 2025 portant sur l'année 2024 ([data.gouv](#)). Liste, localisation et tarifs des professionnels de santé selon les dernières parutions officielles de 2025 portant sur l'année 2024 ([opendatasoft](#)) et FINISS Extraction du Fichier des établissements selon les dernières parutions officielles de 2025 portant sur l'année 2024 ([data.gouv](#)). Adresse et géolocalisation des établissements d'enseignement du premier et second degrés selon les dernières parutions officielles de 2025 portant sur l'année 2024 ([data.education.gouv](#))

Villes autour de Sauze

Ville	Habitants	Superficie	Pop densité	Pop active	Taux chômage	Revenu moyen	Prix immobilier
Guillaumes	587	87 km ²	7 h/km ²	45.3%	2.7%	20 310 €/an	2 685 €/m ²
Villeneuve-d'Entraunes	82	28 km ²	3 h/km ²	30.5%	2.4%	NC	1 522 €/m ²
Châteauneuf-d'Entraunes	62	29 km ²	2 h/km ²	41.9%	3.2%	NC	1 402 €/m ²
Péone	1 094	48 km ²	23 h/km ²	36.3%	2.2%	21 230 €/an	3 188 €/m ²
Daluis	147	40 km ²	4 h/km ²	33.3%	5.4%	16 980 €/an	2 000 €/m ²
Saint-Martin-d'Entraunes	138	40 km ²	3 h/km ²	37%	2.2%	NC	1 135 €/m ²
Sausses	131	14 km ²	9 h/km ²	37.4%	6.9%	20 210 €/an	1 844 €/m ²
Saint-Léger	61	4 km ²	15 h/km ²	21.3%	1.6%	NC	1 103 €/m ²
La Croix-sur-Roudoule	96	30 km ²	3 h/km ²	47.9%	4.2%	NC	1 119 €/m ²
Beuil	483	75 km ²	6 h/km ²	48.2%	2.5%	21 720 €/an	2 582 €/m ²
Castellet-lès-Sausses	143	53 km ²	3 h/km ²	34.3%	4.9%	20 510 €/an	2 110 €/m ²
Entraunes	124	81 km ²	2 h/km ²	36.3%	1.6%	NC	909 €/m ²
Auvare	52	18 km ²	3 h/km ²	40.4%	1.9%	NC	NC
Puget-Rostang	116	22 km ²	5 h/km ²	56.9%	7.8%	21 620 €/an	2 209 €/m ²
Entrevaux (1 avis)	769	60 km ²	13 h/km ²	42.5%	5.2%	20 970 €/an	2 075 €/m ²

bien-dans-ma-ville.fr



Vous aimez votre ville ? Notez-la !

Et faites-nous part de vos remarques constructives



Avec

BIEN dans
ma **VILLE** 