



Version web

Ville de Sauvigny-les-Bois

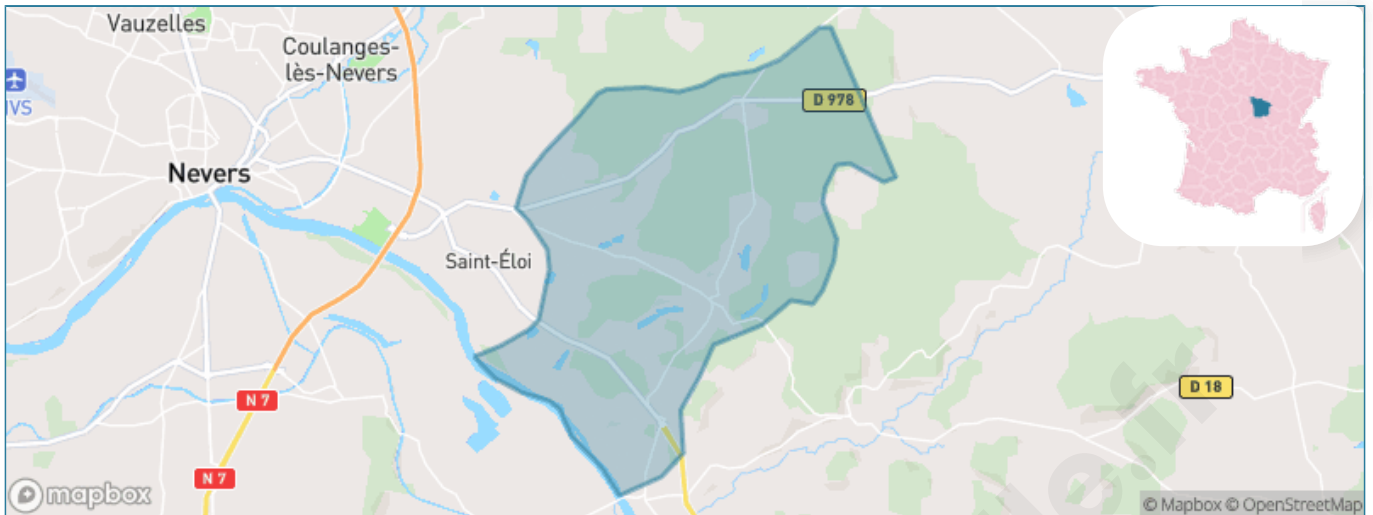
Présenté par

BIEN dans
ma **VILLE** 

Sommaire

Situation géographique	3
Statistiques sur la population	4
Evolution du nombre d'habitants	4
Tranche d'âge	5
0-14 ans	5
15-29 ans	5
30-44 ans	5
45-59 ans	5
60-74 ans	5
75-89 ans	5
90 ans et +	5
Activité professionnelle	5
Agriculteurs	5
Artisans, Commerçants	5
Cadres et sup.	5
Professions intermédiaires	5
Employé	5
Ouvrier	5
Retraité	5
Autres	5
Niveau de diplôme	6
Sans diplôme ou CEP	6
Brevet, BEPC, DNB	6
CAP-BEP ou équivalent	6
BAC ou équivalent	6
BAC+2	6
BAC+3 ou +4	6
BAC+5 ou plus	6
Composition des ménages	6
Couple sans enfant	6
Couple avec enfant(s)	6
Famille monoparentale	6
Colocation / Autre	6
Personnes seules	6
Profils électoraux	7
Premier tour	7
Sécurité	8
Evolution du nombre d'infractions	8
Pour comparer	9
Services à la population	10
Commerce	10
Éducation	10
Villes autour de Sauvigny-les-Bois	11

Situation géographique



i Informations clés

- **Région** : Bourgogne-Franche-Comté
- **Département** : Nièvre
- **Code postal** : 58160
- **Superficie** : 29 km²

RÉGION
BOURGOGNE
FRANCHE
COMTE

niÈVRE
le département

Statistiques sur la population



Nombre d'habitants

1 409



Age moyen

45 ans



Pop active

43.4%



Taux chômage

3.7%



Pop densité

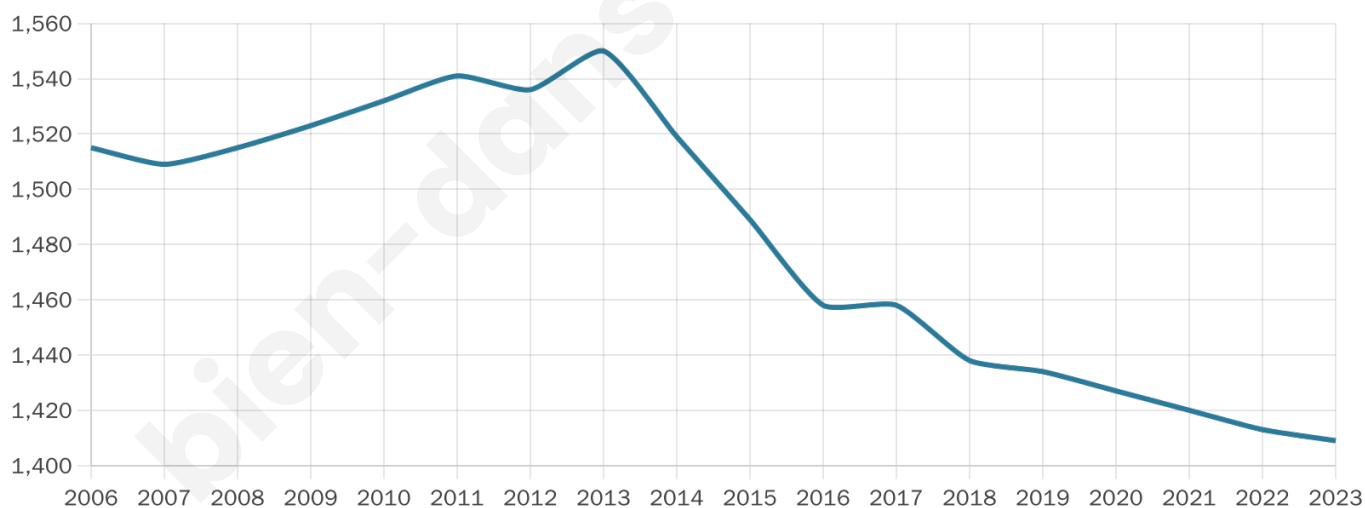
49 h/km²



Revenu moyen

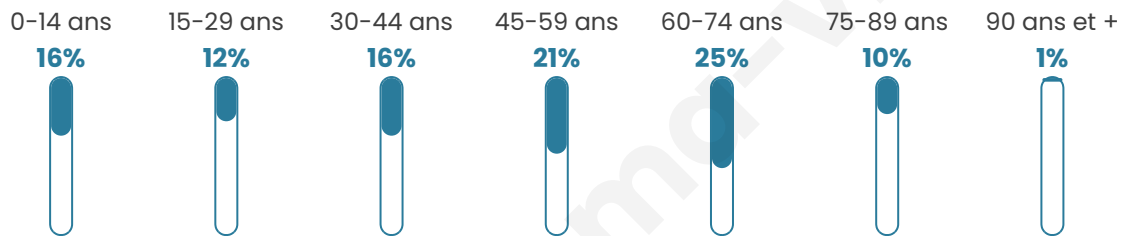
24 310 €/an

Evolution du nombre d'habitants

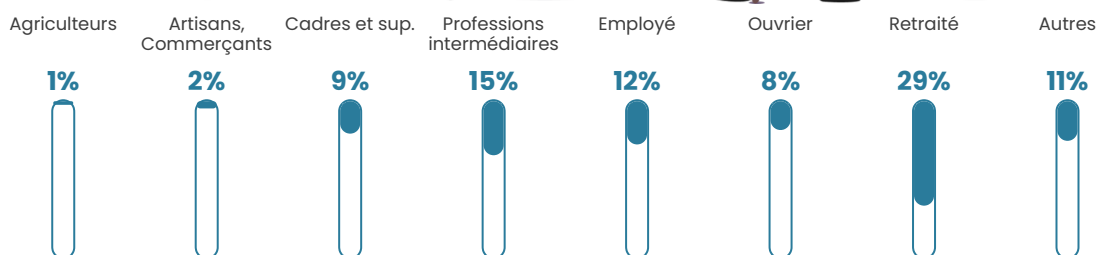


Sources : Institut national de la statistique et des études économiques (insee) selon Les dernières parutions officielles de 2024 portant sur les années 2020, 2021 et 2022.


Tranche d'âge




Activité professionnelle



Niveau de diplôme












Composition des ménages



Profils électoraux

Premier tour

	Marine LE PEN	28.25 %
	Emmanuel MACRON	27.68 %
	Jean-Luc MÉLENCHON	16.72 %
	Éric ZEMMOUR	6.21 %
	Valérie PÉCRESSE	5.20 %
	Fabien ROUSSEL	4.29 %
	Yannick JADOT	3.62 %
	Jean LASSALLE	3.16 %
	Anne HIDALGO	1.69 %
	Nicolas DUPONT-AIGNAN	1.58 %
	Nathalie ARTHAUD	0.79 %
	Philippe POUTOU	0.79 %



1 109 inscrits

Participation : 82.33%

Votes blancs : 2.08%

Votes nuls : 0.99%

Second tour

	Emmanuel MACRON	54,6 %
	Marine LE PEN	45,4 %

1 111 inscrits

Participation : 79.3%

Votes blancs : 7.95%

Votes nuls : 3.29%

Sécurité



Agressions physiques / sexuelles

0



Cambriolages

10



Vols / dégradations

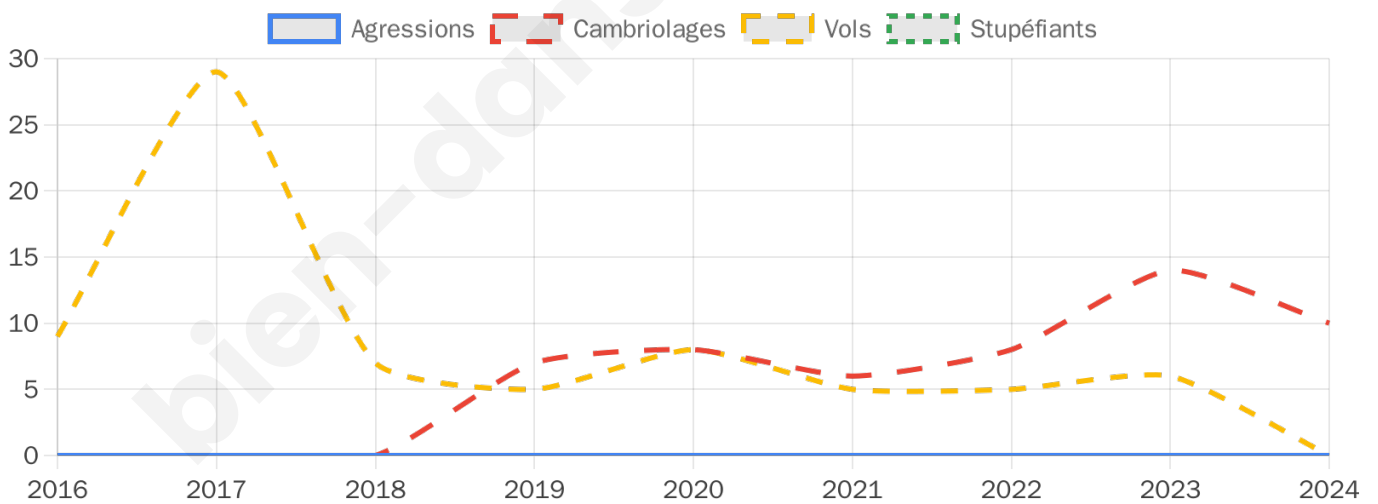
0



Stupéfiants

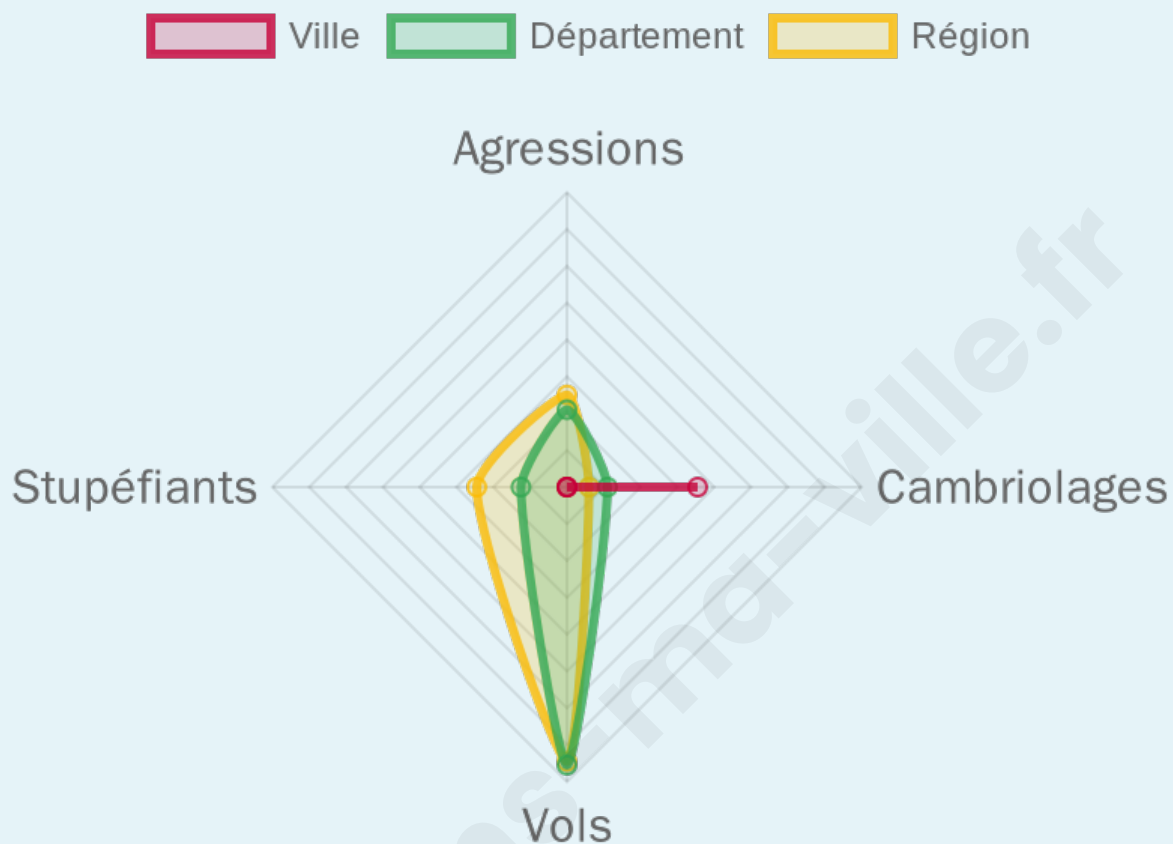
0

Evolution du nombre d'infractions



Pour comparer

(en proportion du nombre d'habitants)



Sources : Bases statistiques communale, départementale et régionale de la délinquance enregistrée par la police et la gendarmerie nationales selon les dernières parutions officielles de 2025 portant sur l'année 2024 ([data.gouv](https://data.gouv.fr)).

Agresions physiques / sexuelles : Violences sexuelles, coups et blessures volontaires intrafamiliaux, coups et blessures volontaires, autres coups, blessures volontaires et vols violents sans arme.

Cambriolages : Cambriolages de logements.

Vols : Vols avec armes, vols d'accessoires sur véhicules, vols dans les véhicules, vols de véhicules, vols sans violence contre des personnes, destructions, dégradations volontaires et escroqueries.

Stupéfiants : Trafic de stupéfiants dont (AFD) et usage de stupéfiants.

Services à la population



Commerce

Hypermarché	X <u>Nevers</u> 10km
Supermarché	1
Superette	1
Boulangerie	X <u>Imphy</u> 3km
Boucherie	X <u>Nevers</u> 7km
Restaurant	3
Garage	2
Station-service	2
Banque	X <u>Imphy</u> 3km
La poste	X <u>Saint-Éloi</u> 5km
Coiffeur	X <u>Saint-Éloi</u> 3km
Tabac	X <u>Nevers</u> 8km
Bars / discothèque	1
Bibliothèque	X <u>Imphy</u> 4km
Cinéma	X <u>Nevers</u> 9km
Vétérinaire	X <u>Imphy</u> 3km



Santé

Pharmacie	X <u>Imphy</u> 4km
Hôpital	X <u>Nevers</u> 6km
Laboratoire d'analyses médicales	X <u>Nevers</u> 9km
Etablissement pour handicapé	X <u>Saint-Éloi</u> 4km
EHPA	X <u>Imphy</u> 4km
Médecin	X <u>Saint-Éloi</u> 4km
Dentiste	X <u>Imphy</u> 3km
Chirurgien	X <u>Coulanges-lès-Nevers</u> 8km
Dermatologue	X <u>Léré</u> 64km
Anesthésiste	X <u>Nevers</u> 9km
Gastro-entérologue	X <u>Nevers</u> 9km
Gynécologue	X <u>Nevers</u> 8km
Cancérologue	X <u>Nevers</u> 9km
Neurologue	X <u>Nevers</u> 9km
Ophtalmologue	X <u>Nevers</u> 9km
ORL	X <u>Nevers</u> 9km
Cardiologue	X <u>Coulanges-lès-Nevers</u> 8km
Pédiatre	X <u>Fourchambault</u> 15km
Pneumologue	X <u>Nevers</u> 9km
Psychologue	X <u>Imphy</u> 4km
Radiologue	X <u>Coulanges-lès-Nevers</u> 8km
Rhumatologue	X <u>Pougues-les-Eaux</u> 17km
Sage-femme	X <u>Coulanges-lès-Nevers</u> 8km



Éducation

Crèche	X <u>Nevers</u> 6km
Ecole maternelle Public	X <u>Imphy</u> 3km
Ecole maternelle Privé	X <u>Bourges</u> 68km
Ecole primaire Public	1
Ecole primaire Privé	X <u>Nevers</u> 9km
Collège Public	X <u>Imphy</u> 4km
Collège Privé	X <u>Nevers</u> 9km
Lycée Public	X <u>Sermoise-sur-Loire</u> 9km
Lycée Privé	X <u>Nevers</u> 9km

Sources : Base Sirene des entreprises et de leurs établissements selon les dernières parutions officielles de 2025 portant sur l'année 2024 ([data.gouv](#)). Liste, localisation et tarifs des professionnels de santé selon les dernières parutions officielles de 2025 portant sur l'année 2024 ([opendatasoft](#)) et FINESS Extraction du Fichier des établissements selon les dernières parutions officielles de 2025 portant sur l'année 2024 ([data.gouv](#)). Adresse et géolocalisation des établissements d'enseignement du premier et second degrés selon les dernières parutions officielles de 2025 portant sur l'année 2024 ([data.education.gouv](#))

Villes autour de Sauvigny-les-Bois

Ville	Habitants	Superficie	Pop densité	Pop active	Taux chômage	Revenu moyen	Prix immobilier
Saint-Éloi (1 avis)	2 296	16 km ²	144 h/km ²	44.6%	2.7%	25 080 €/an	1 529 €/m ²
Imphy (4 avis)	3 182	16 km ²	199 h/km ²	36.1%	5.7%	20 110 €/an	938 €/m ²
La Fermeté	617	36 km ²	17 h/km ²	48.3%	3.6%	23 850 €/an	1 080 €/m ²
Montigny-aux-Amognes	621	25 km ²	25 h/km ²	47.3%	4.2%	23 850 €/an	894 €/m ²
Sermoise-sur-Loire	1 486	24 km ²	62 h/km ²	43.5%	3.2%	23 700 €/an	1 268 €/m ²
Chevenon (1 avis)	635	32 km ²	20 h/km ²	52.9%	3.6%	24 040 €/an	1 321 €/m ²
Coulanges-lès-Nevers (7 avis)	3 688	10 km ²	369 h/km ²	39.8%	2.7%	23 010 €/an	1 311 €/m ²
Saint-Jean-aux-Amognes (1 avis)	547	18 km ²	30 h/km ²	45.2%	1.8%	23 960 €/an	935 €/m ²
Nevers (84 avis)	33 085	17 km ²	1 946 h/km ²	39.1%	6.8%	20 050 €/an	1 071 €/m ²
Saint-Ouen-sur-Loire	475	23 km ²	21 h/km ²	49.9%	4%	22 430 €/an	1 117 €/m ²
Limon	151	8 km ²	19 h/km ²	46.4%	2%	21 150 €/an	906 €/m ²
Challuy	1 453	18 km ²	81 h/km ²	47.4%	4.2%	23 600 €/an	1 421 €/m ²
Saint-Martin-d'Heuille (2 avis)	565	13 km ²	43 h/km ²	46%	2.7%	24 730 €/an	1 584 €/m ²
Varennes-Vauzelles (7 avis)	9 146	34 km ²	269 h/km ²	38.4%	4.5%	22 480 €/an	1 329 €/m ²
Urzy (1 avis)	1 727	23 km ²	75 h/km ²	46%	4.6%	24 410 €/an	1 203 €/m ²

bien-dans-ma-ville.fr



Vous aimez votre ville ? Notez-la !

Et faites-nous part de vos remarques constructives



Avec

BIEN dans
ma **VILLE** 