



Version web

Ville de Sauvigny-le-Beuréal

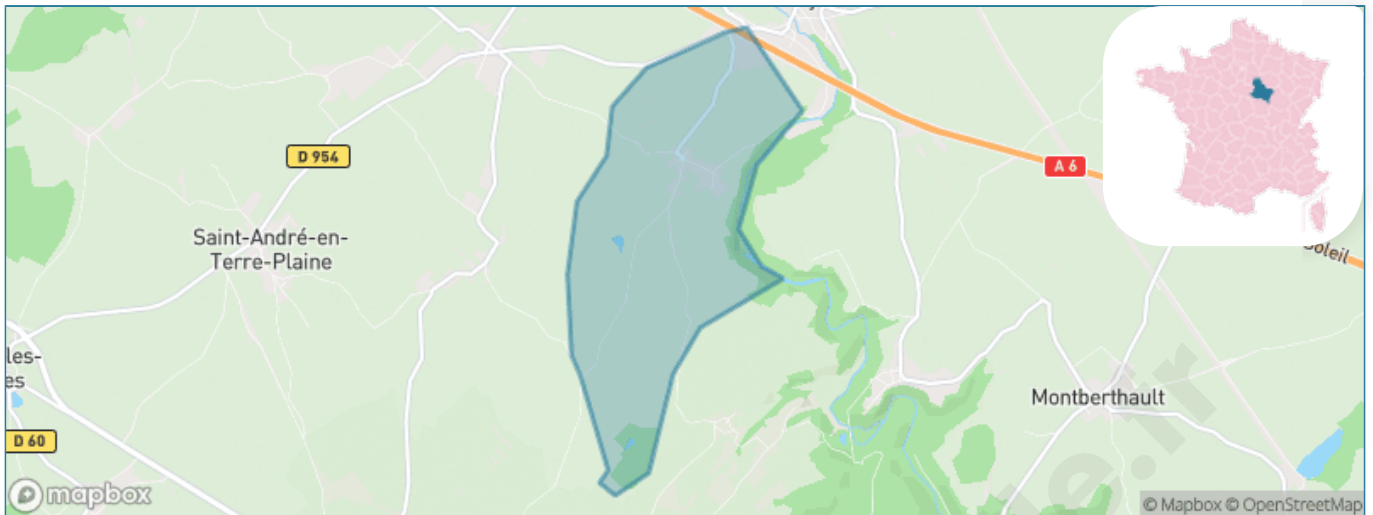
Présenté par

BIEN dans ma **VILLE** 

Sommaire

Situation géographique	3
Statistiques sur la population	4
Evolution du nombre d'habitants	4
Tranche d'âge	5
0-14 ans	5
15-29 ans	5
30-44 ans	5
45-59 ans	5
60-74 ans	5
75-89 ans	5
90 ans et +	5
Activité professionnelle	5
Agriculteurs	5
Artisans, Commerçants	5
Cadres et sup.	5
Professions intermédiaires	5
Employé	5
Ouvrier	5
Retraité	5
Autres	5
Niveau de diplôme	6
Sans diplôme ou CEP	6
Brevet, BEPC, DNB	6
CAP-BEP ou équivalent	6
BAC ou équivalent	6
BAC+2	6
BAC+3 ou +4	6
BAC+5 ou plus	6
Composition des ménages	6
Couple sans enfant	6
Couple avec enfant(s)	6
Famille monoparentale	6
Colocation / Autre	6
Personnes seules	6
Profils électoraux	7
Premier tour	7
Sécurité	8
Evolution du nombre d'infractions	8
Pour comparer	9
Services à la population	10
Commerce	10
Éducation	10
Villes autour de Sauvigny-le-Beuréal	11

Situation géographique



i Informations clés

- **Région** : Bourgogne-Franche-Comté
- **Département** : Yonne
- **Code postal** : 89420
- **Superficie** : 4 km²

REGION
BOURGOGNE
FRANCHE
COMTE



l'Yonne
CONSEIL GÉNÉRAL

Statistiques sur la population



Nombre d'habitants

67



Age moyen

58 ans



Pop active

31.3%



Taux chômage

5.6%



Pop densité

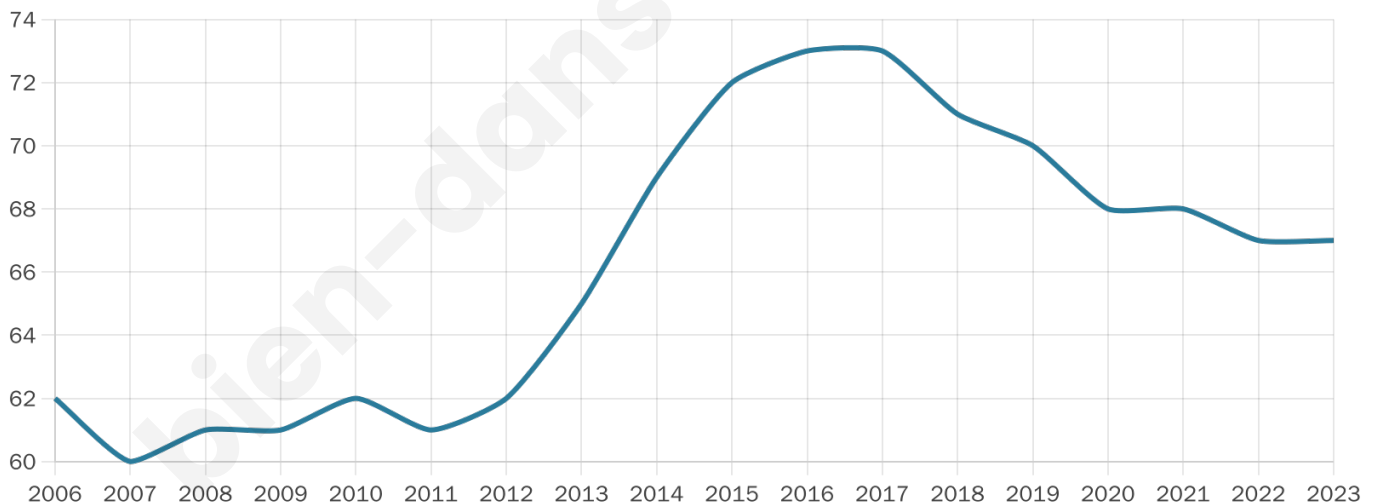
17 h/km²



Revenu moyen

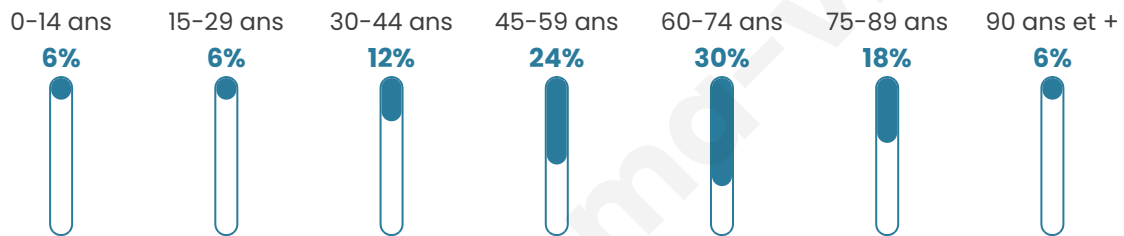
NC

Evolution du nombre d'habitants

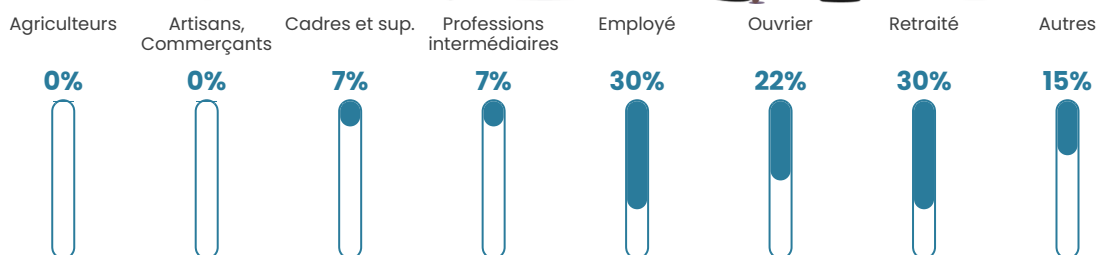


Sources : Institut national de la statistique et des études économiques (insee) selon Les dernières parutions officielles de 2024 portant sur les années 2020, 2021 et 2022.

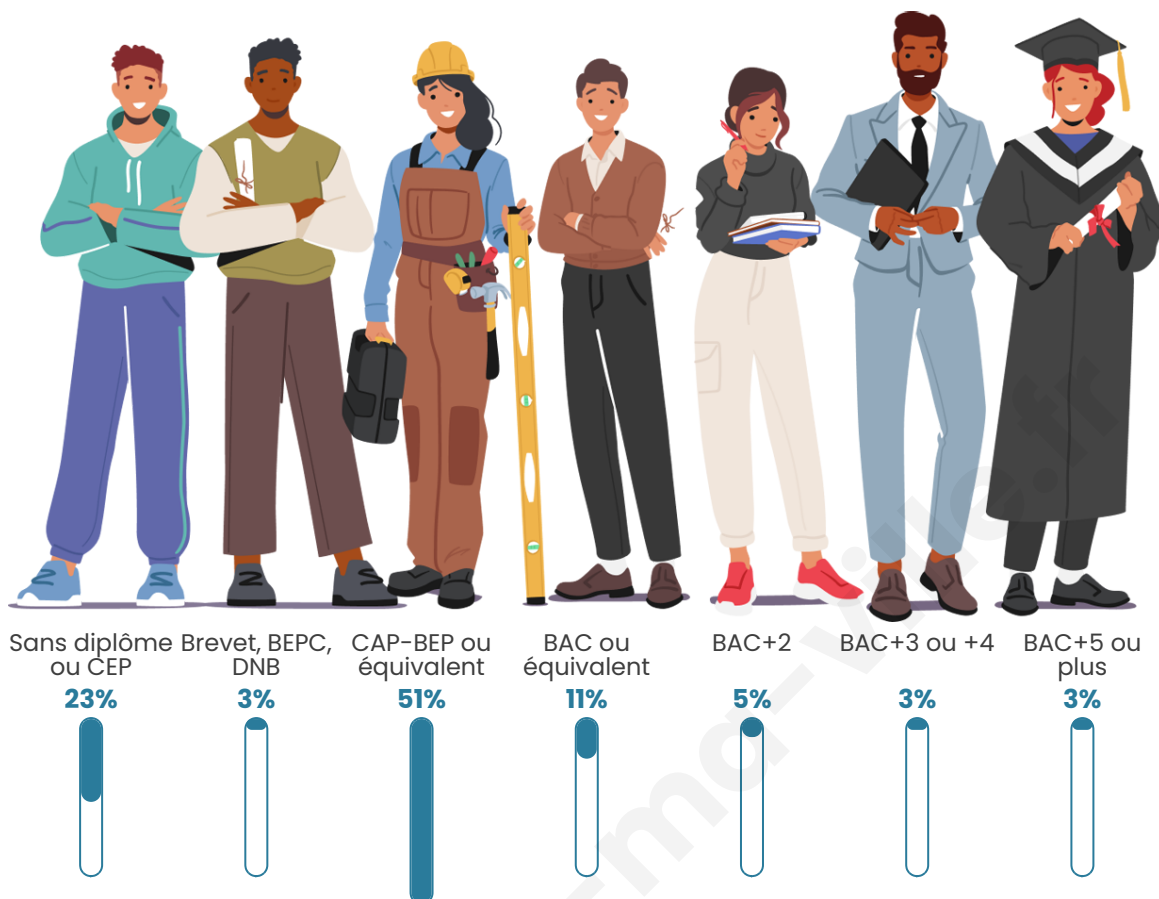
Tranche d'âge




Activité professionnelle



Niveau de diplôme















Composition des ménages



Profils électoraux

Premier tour

	Marine LE PEN	30.43 %
	Éric ZEMMOUR	30.43 %
	Emmanuel MACRON	21.74 %
	Nicolas DUPONT-AIGNAN	6.52 %
	Fabien ROUSSEL	4.35 %
	Jean-Luc MÉLENCHON	2.17 %
	Valérie PÉCRESE	2.17 %
	Philippe POUTOU	2.17 %
	Nathalie ARTHAUD	0.00 %
	Jean LASSALLE	0.00 %
	Anne HIDALGO	0.00 %
	Yannick JADOT	0.00 %



67 inscrits

Participation : 70.15%

Votes blancs : 2.13%

Votes nuls : 0.00%

Second tour

	Emmanuel MACRON	29,27 %
	Marine LE PEN	70,73 %

67 inscrits

Participation : 68.66%

Votes blancs : 10.87%

Votes nuls : 0%

Sécurité



Agressions physiques / sexuelles

0



Cambriolages

0



Vols / dégradations

0



Stupéfiants

0

Evolution du nombre d'infractions



Pour comparer

(en proportion du nombre d'habitants)



Sources : Bases statistiques communale, départementale et régionale de la délinquance enregistrée par la police et la gendarmerie nationales selon les dernières parutions officielles de 2025 portant sur l'année 2024 ([data.gouv](https://data.gouv.fr)).

Agressions physiques / sexuelles : Violences sexuelles, coups et blessures volontaires intrafamiliaux, coups et blessures volontaires, autres coups, blessures volontaires et vols violents sans arme.

Cambriolages : Cambriolages de logements.

Vols : Vols avec armes, vols d'accessoires sur véhicules, vols dans les véhicules, vols de véhicules, vols sans violence contre des personnes, destructions, dégradations volontaires et escroqueries.

Stupéfiants : Trafic de stupéfiants dont (AFD) et usage de stupéfiants.

Services à la population



Commerce

Hypermarché	X Avallon 14km
Supermarché	X Toutry 2km
Superette	X Époisses 5km
Boulangerie	X Toutry 2km
Boucherie	X La Roche-en-Brenil 13km
Restaurant	X Toutry 2km
Garage	X Savigny-en-Terre-Plaine 2km
Station-service	X Toutry 2km
Banque	X Guillon-Terre-Plaine 4km
La poste	X Toutry 2km
Coiffeur	X Toutry 2km
Tabac	X Époisses 5km
Bars / discothèque	X Toutry 2km
Bibliothèque	X Chaloux 22km
Cinéma	X Semur-en-Auxois 16km
Vétérinaire	X Époisses 5km



Santé

Pharmacie	X Époisses 5km
Hôpital	X Avallon 16km
Laboratoire d'analyses médicales	X Avallon 16km
Etablissement pour handicapé	X L'Isle-sur-Serein 15km
EHPA	X Guillon-Terre-Plaine 4km
Médecin	X Guillon-Terre-Plaine 4km
Dentiste	X L'Isle-sur-Serein 15km
Chirurgien	X Jailly-les-Moulins 36km
Dermatologue	X Semur-en-Auxois 17km
Anesthésiste	X Auxerre 55km
Gastro-entérologue	X Magny 10km
Gynécologue	X Pouilly-en-Auxois 42km
Cancérologue	X Auxerre 53km
Neurologue	X Auxerre 54km
Ophthalmologue	X Tonnerre 43km
ORL	X Tonnerre 42km
Cardiologue	X Montbard 22km
Pédiatre	X Auxerre 53km
Pneumologue	X Montbard 23km
Psychologue	X Montbard 23km
Radiologue	X Avallon 16km
Rhumatologue	X Tonnerre 43km
Sage-femme	X Avallon 15km



Éducation

Crèche	X Avallon 15km
Ecole maternelle Public	X Avallon 15km
Ecole maternelle Privé	X Bourges 139km
Ecole primaire Public	X Toutry 2km
Ecole primaire Privé	X Époisses 5km
Collège Public	X Avallon 15km
Collège Privé	X Saint-Brancher 11km
Lycée Public	X Avallon 15km
Lycée Privé	X Avallon 16km

Sources : Base Sirene des entreprises et de leurs établissements selon les dernières parutions officielles de 2025 portant sur l'année 2024 ([data.gouv](#)). Liste, localisation et tarifs des professionnels de santé selon les dernières parutions officielles de 2025 portant sur l'année 2024 ([opendatasoft](#)) et FINISS Extraction du Fichier des établissements selon les dernières parutions officielles de 2025 portant sur l'année 2024 ([data.gouv](#)). Adresse et géolocalisation des établissements d'enseignement du premier et second degrés selon les dernières parutions officielles de 2025 portant sur l'année 2024 ([data.education.gouv](#))

Villes autour de Sauvigny-le-Beuréal

Ville	Habitants	Superficie	Pop densité	Pop active	Taux chômage	Revenu moyen	Prix immobilier
Toutry (1 avis)	402	6 km ²	67 h/km ²	46.3%	9.5%	21 530 €/an	794 €/m ²
Vieux-Château	107	6 km ²	18 h/km ²	41.1%	3.7%	23 180 €/an	536 €/m ²
Savigny-en-Terre-Plaine	137	8 km ²	17 h/km ²	43.1%	5.1%	22 510 €/an	1 027 €/m ²
Saint-André-en-Terre-Plaine	164	14 km ²	12 h/km ²	36%	3.7%	21 370 €/an	1 399 €/m ²
Montberthault	226	12 km ²	19 h/km ²	38.9%	3.1%	23 400 €/an	449 €/m ²
Époisses (1 avis)	715	21 km ²	34 h/km ²	47.4%	4.6%	21 060 €/an	1 205 €/m ²
Courcelles-Fré moy	148	11 km ²	13 h/km ²	43.2%	3.4%	23 780 €/an	655 €/m ²
Sainte-Magnance	477	19 km ²	25 h/km ²	46.3%	3.8%	20 720 €/an	942 €/m ²
Guillon-Terre-Plaine	703	48 km ²	15 h/km ²	42.7%	2.6%	21 750 €/an	1 224 €/m ²
Sincey-lès-Rouvray (1 avis)	103	8 km ²	13 h/km ²	44.7%	1.9%	22 030 €/an	913 €/m ²
Forléans	112	7 km ²	16 h/km ²	41.1%	0%	22 420 €/an	1 058 €/m ²
Cussy-les-Forges	322	13 km ²	25 h/km ²	50.3%	3.1%	22 660 €/an	1 000 €/m ²
Rouvray (1 avis)	505	9 km ²	56 h/km ²	37.4%	4.8%	21 730 €/an	930 €/m ²
Corrombles	241	11 km ²	22 h/km ²	47.3%	1.7%	22 180 €/an	682 €/m ²
Torcy-et-Poulligny	202	10 km ²	20 h/km ²	45.5%	2%	22 010 €/an	973 €/m ²

bien-dans-ma-ville.fr



Vous aimez votre ville ? Notez-la !

Et faites-nous part de vos remarques constructives



Avec

BIEN dans ma **VILLE** 