



Version web

Ville de Sauviac

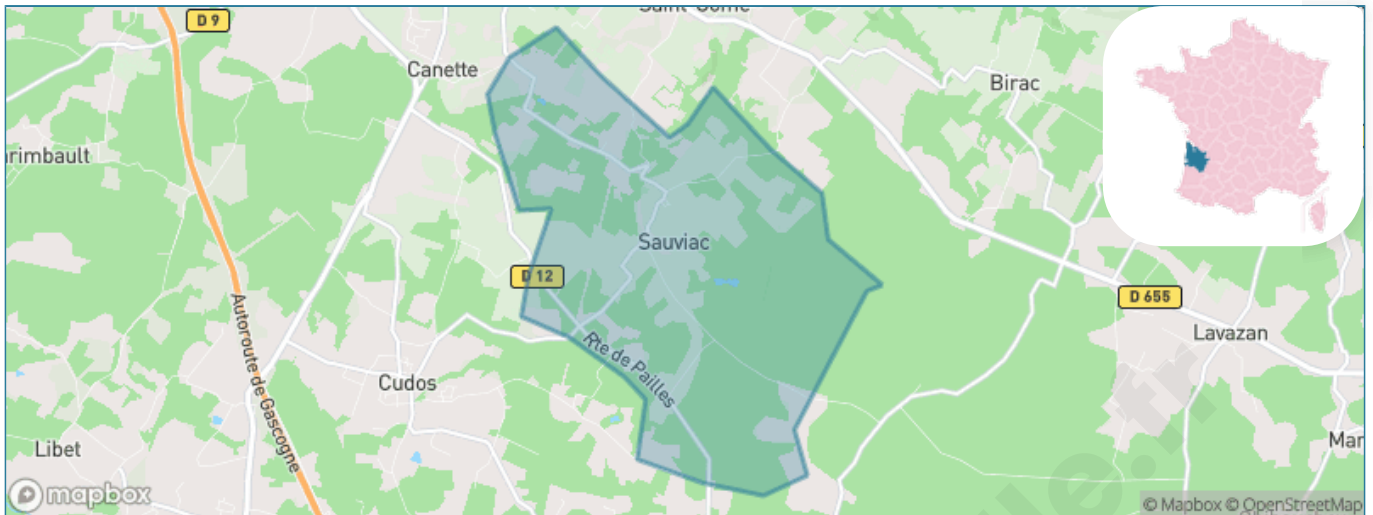
Présenté par

BIEN dans
ma **VILLE** 

Sommaire

Situation géographique	3
Statistiques sur la population	4
Evolution du nombre d'habitants	4
Tranche d'âge	5
<i>0-14 ans</i>	5
<i>15-29 ans</i>	5
<i>30-44 ans</i>	5
<i>45-59 ans</i>	5
<i>60-74 ans</i>	5
<i>75-89 ans</i>	5
<i>90 ans et +</i>	5
Activité professionnelle	5
<i>Agriculteurs</i>	5
<i>Artisans, Commerçants</i>	5
<i>Cadres et sup.</i>	5
<i>Professions intermédiaires</i>	5
<i>Employé</i>	5
<i>Ouvrier</i>	5
<i>Retraité</i>	5
<i>Autres</i>	5
Niveau de diplôme	6
<i>Sans diplôme ou CEP</i>	6
<i>Brevet, BEPC, DNB</i>	6
<i>CAP-BEP ou équivalent</i>	6
<i>BAC ou équivalent</i>	6
<i>BAC+2</i>	6
<i>BAC+3 ou +4</i>	6
<i>BAC+5 ou plus</i>	6
Composition des ménages	6
<i>Couple sans enfant</i>	6
<i>Couple avec enfant(s)</i>	6
<i>Famille monoparentale</i>	6
<i>Colocation / Autre</i>	6
<i>Personnes seules</i>	6
Profils électoraux	7
<i>Premier tour</i>	7
Sécurité	8
<i>Evolution du nombre d'infractions</i>	8
<i>Pour comparer</i>	9
Services à la population	10
<i>Commerce</i>	10
<i>Éducation</i>	10
<i>Villes autour de Sauviac</i>	11

Situation géographique



i Informations clés

- **Région** : Nouvelle-Aquitaine
- **Département** : Gironde
- **Code postal** : 33430
- **Superficie** : 11 km²



Statistiques sur la population



Nombre d'habitants

333



Age moyen

46 ans



Pop active

47.4%



Taux chômage

6.1%



Pop densité

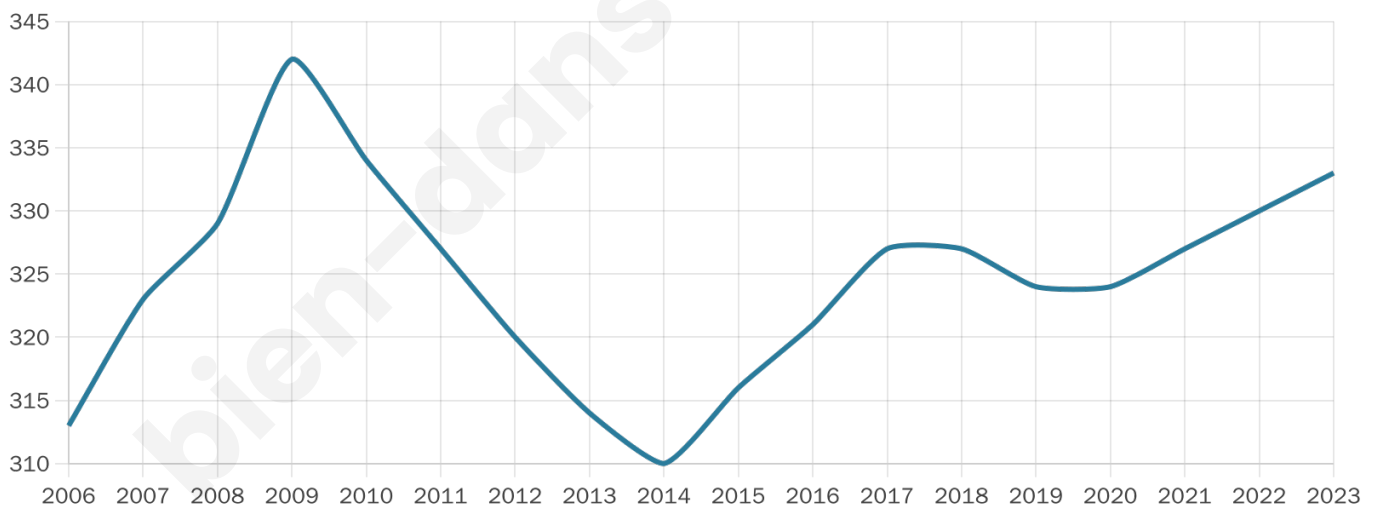
30 h/km²



Revenu moyen

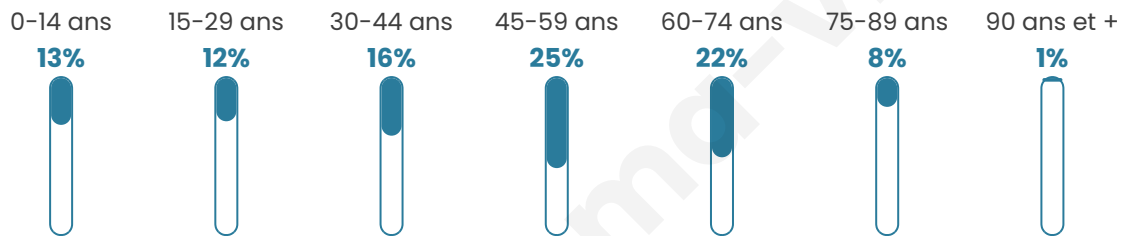
21 930 €/an

Evolution du nombre d'habitants

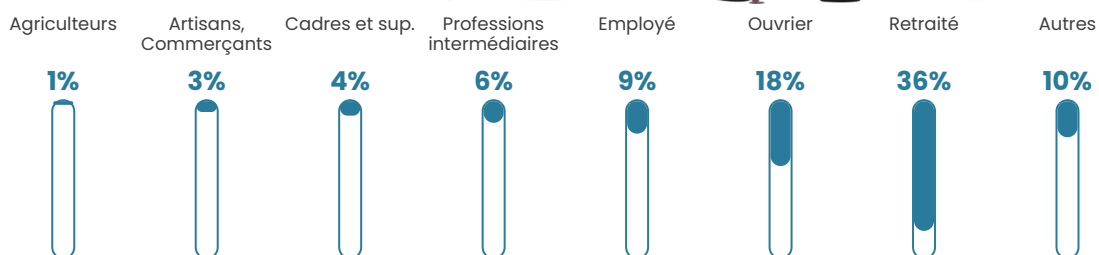


Sources : Institut national de la statistique et des études économiques (insee) selon Les dernières parutions officielles de 2024 portant sur les années 2020, 2021 et 2022.

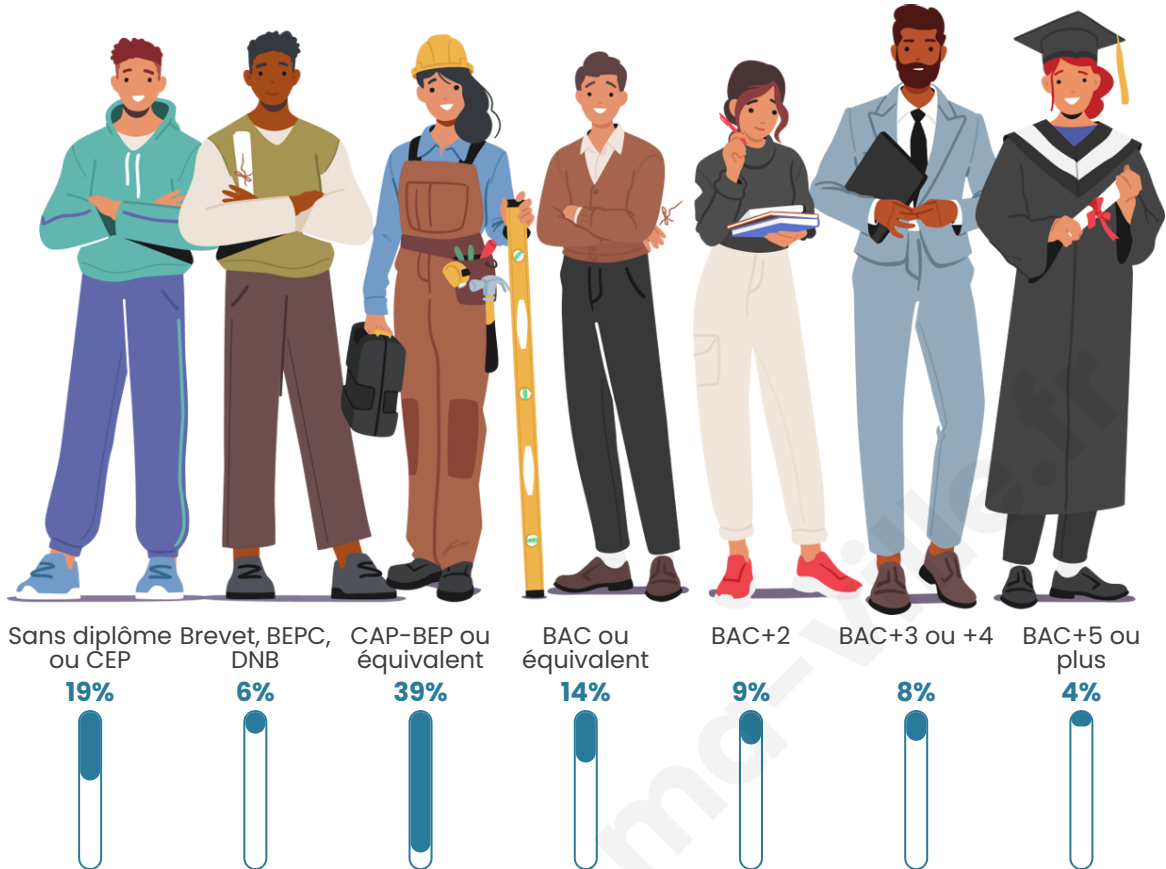
Tranche d'âge




Activité professionnelle



Niveau de diplôme




Composition des ménages





Profils électoraux

Premier tour

	Jean-Luc MÉLENCHON	28.69 %
	Marine LE PEN	26.23 %
	Emmanuel MACRON	23.36 %
	Éric ZEMMOUR	5.74 %
	Jean LASSALLE	4.10 %
	Valérie PÉCRESSÉ	2.87 %
	Anne HIDALGO	2.46 %
	Nicolas DUPONT- AIGNAN	2.46 %
	Fabien ROUSSEL	1.64 %
	Yannick JADOT	1.23 %
	Philippe POUTOU	1.23 %
	Nathalie ARTHAUD	0.00 %

Second tour

	Emmanuel MACRON	53,81 %
	Marine LE PEN	46,19 %

294 inscrits

Participation : 79.25%

Votes blancs : 8.15%

Votes nuls : 1.72%

294 inscrits

Participation : 83.67%

Votes blancs : 0.00%

Votes nuls : 0.81%

Sécurité



Agressions physiques / sexuelles

0



Cambriolages

0



Vols / dégradations

0



Stupéfiants

0

Evolution du nombre d'infractions



Pour comparer

(en proportion du nombre d'habitants)

■ Ville ■ Département ■ Région



Sources : Bases statistiques communale, départementale et régionale de la délinquance enregistrée par la police et la gendarmerie nationales selon les dernières parutions officielles de 2025 portant sur l'année 2024 ([data.gouv](https://data.gouv.fr)).

Agressions physiques / sexuelles : Violences sexuelles, coups et blessures volontaires intrafamiliaux, coups et blessures volontaires, autres coups, blessures volontaires et vols violents sans arme.

Cambriolages : Cambriolages de logements.

Vols : Vols avec armes, vols d'accessoires sur véhicules, vols dans les véhicules, vols de véhicules, vols sans violence contre des personnes, destructions, dégradations volontaires et escroqueries.

Stupéfiants : Trafic de stupéfiants dont (AFD) et usage de stupéfiants.

Services à la population



Commerce

Hypermarché	X Langon 17km
Supermarché	X Bazas 6km
Superette	X Cudos 4km
Boulangerie	X Bazas 4km
Boucherie	X Bazas 4km
Restaurant	X Saint-Côme 3km
Garage	X Bazas 3km
Station-service	X Bazas 5km
Banque	X Bazas 4km
La poste	X Bazas 4km
Coiffeur	X Cudos 3km
Tabac	X Grignols 11km
Bars / discothèque	X Cudos 4km
Bibliothèque	X Bazas 7km
Cinéma	X Bazas 4km
Vétérinaire	X Bazas 5km



Santé

Pharmacie	X Bazas 4km
Hôpital	X Bazas 4km
Laboratoire d'analyses médicales	X Bazas 4km
Etablissement pour handicapé	X Grignols 11km
EHPA	X Bazas 4km
Médecin	X Bazas 4km
Dentiste	X Bazas 4km
Chirurgien	X Grignols 12km
Dermatologue	X Grignols 12km
Anesthésiste	X Langon 17km
Gastro-entérologue	X Langon 17km
Gynécologue	X Grignols 12km
Cancérologue	X Langon 17km
Neurologue	X Grignols 12km
Ophtalmologue	X Bazas 6km
ORL	X Grignols 12km
Cardiologue	X Langon 17km
Pédiatre	X Grignols 12km
Pneumologue	X Langon 17km
Psychologue	X Bazas 6km
Radiologue	X Grignols 12km
Rhumatologue	X Grignols 12km
Sage-femme	X Grignols 12km



Éducation

Crèche	X Lignan-de-Bazas 8km
Ecole maternelle Public	1
Ecole maternelle Privé	X La Brède 42km
Ecole primaire Public	X Saint-Côme 3km
Ecole primaire Privé	X Captieux 10km
Collège Public	X Bazas 4km
Collège Privé	X Cudos 3km
Lycée Public	X Bazas 4km
Lycée Privé	X Cudos 3km

Sources : Base Sirene des entreprises et de leurs établissements selon les dernières parutions officielles de 2025 portant sur l'année 2024 ([data.gouv](#)). Liste, localisation et tarifs des professionnels de santé selon les dernières parutions officielles de 2025 portant sur l'année 2024 ([opendatasoft](#)) et FINISS Extraction du Fichier des établissements selon les dernières parutions officielles de 2025 portant sur l'année 2024 ([data.gouv](#)). Adresse et géolocalisation des établissements d'enseignement du premier et second degrés selon les dernières parutions officielles de 2025 portant sur l'année 2024 ([data.education.gouv](#))

Villes autour de Sauviac

Ville	Habitants	Superficie	Pop densité	Pop active	Taux chômage	Revenu moyen	Prix immobilier
Saint-Côme	319	6 km ²	53 h/km ²	50.5%	6.3%	21 340 €/an	1 651 €/m ²
Cudos	793	34 km ²	23 h/km ²	45.5%	5.8%	22 100 €/an	1 400 €/m ²
Birac	240	10 km ²	24 h/km ²	47.9%	5.4%	22 270 €/an	2 600 €/m ²
Bazas (3 avis)	4 854	37 km ²	131 h/km ²	39.9%	6.4%	21 110 €/an	1 762 €/m ²
Gajac	367	12 km ²	31 h/km ²	44.1%	4.9%	21 040 €/an	2 212 €/m ²
Gans	207	7 km ²	30 h/km ²	45.9%	4.3%	20 600 €/an	3 108 €/m ²
Bernos-Beaulac	1 131	36 km ²	31 h/km ²	44.7%	5.9%	21 420 €/an	1 417 €/m ²
Marimbault	196	6 km ²	33 h/km ²	44.9%	1%	24 430 €/an	1 757 €/m ²
Pompéjac	277	9 km ²	31 h/km ²	46.2%	4.7%	21 920 €/an	2 746 €/m ²
Lavazan (1 avis)	228	9 km ²	25 h/km ²	46.9%	5.7%	20 690 €/an	1 124 €/m ²
Lados	180	6 km ²	30 h/km ²	45.6%	5%	21 000 €/an	1 227 €/m ²
Lerm-et-Musset	504	36 km ²	14 h/km ²	41.3%	5.2%	20 050 €/an	1 393 €/m ²
Sendets	354	8 km ²	44 h/km ²	50.8%	4.2%	22 690 €/an	1 524 €/m ²
Lignan-de-Bazas	403	11 km ²	37 h/km ²	48.6%	2.5%	21 340 €/an	2 173 €/m ²
Marions	206	16 km ²	13 h/km ²	39.3%	3.9%	20 600 €/an	1 345 €/m ²

bien-dans-ma-ville.fr



Vous aimez votre ville ? Notez-la !

Et faites-nous part de vos remarques constructives



Avec

BIEN dans ma **VILLE** 