



Version web

Ville de Sauvagny

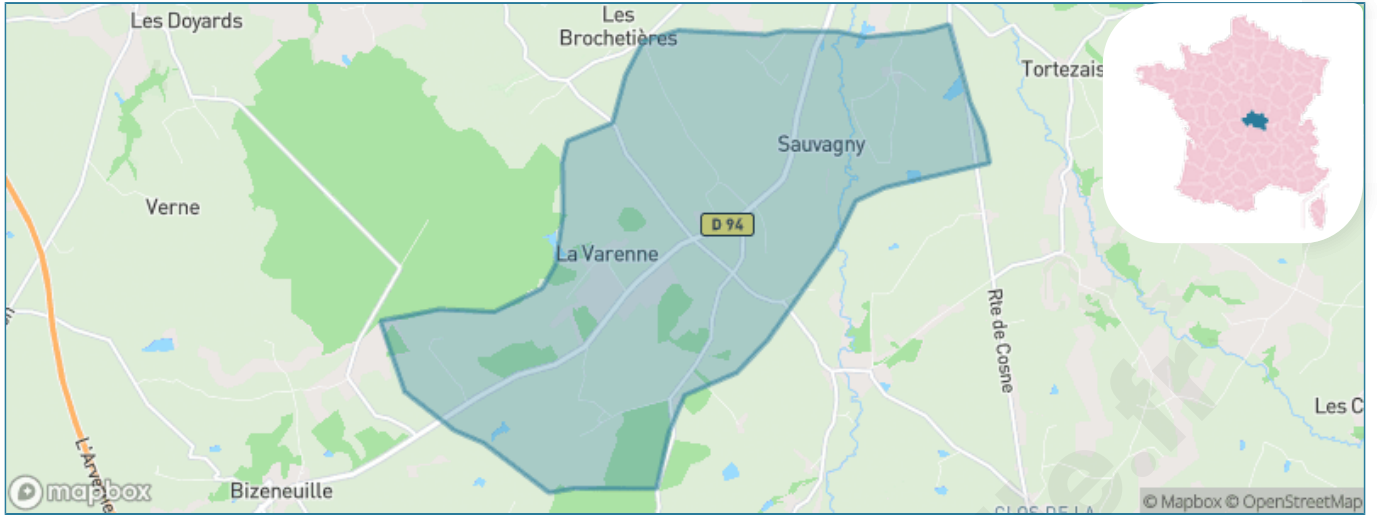
Présenté par

BIEN dans
ma **VILLE** 

Sommaire

Situation géographique	3
Statistiques sur la population	4
Evolution du nombre d'habitants	4
Tranche d'âge	5
0-14 ans	5
15-29 ans	5
30-44 ans	5
45-59 ans	5
60-74 ans	5
75-89 ans	5
90 ans et +	5
Activité professionnelle	5
Agriculteurs	5
Artisans, Commerçants	5
Cadres et sup.	5
Professions intermédiaires	5
Employé	5
Ouvrier	5
Retraité	5
Autres	5
Niveau de diplôme	6
Sans diplôme ou CEP	6
Brevet, BEPC, DNB	6
CAP-BEP ou équivalent	6
BAC ou équivalent	6
BAC+2	6
BAC+3 ou +4	6
BAC+5 ou plus	6
Composition des ménages	6
Couple sans enfant	6
Couple avec enfant(s)	6
Famille monoparentale	6
Colocation / Autre	6
Personnes seules	6
Profils électoraux	7
Premier tour	7
Sécurité	8
Evolution du nombre d'infractions	8
Pour comparer	9
Services à la population	10
Commerce	10
Éducation	10
Villes autour de Sauvagny	11

Situation géographique



i Informations clés

- **Région** : Auvergne-Rhône-Alpes
- **Département** : Allier
- **Code postal** : 03430
- **Superficie** : 19 km²



Statistiques sur la population



Nombre d'habitants

82



Age moyen

46 ans



Pop active

51.2%



Taux chômage

5.8%



Pop densité

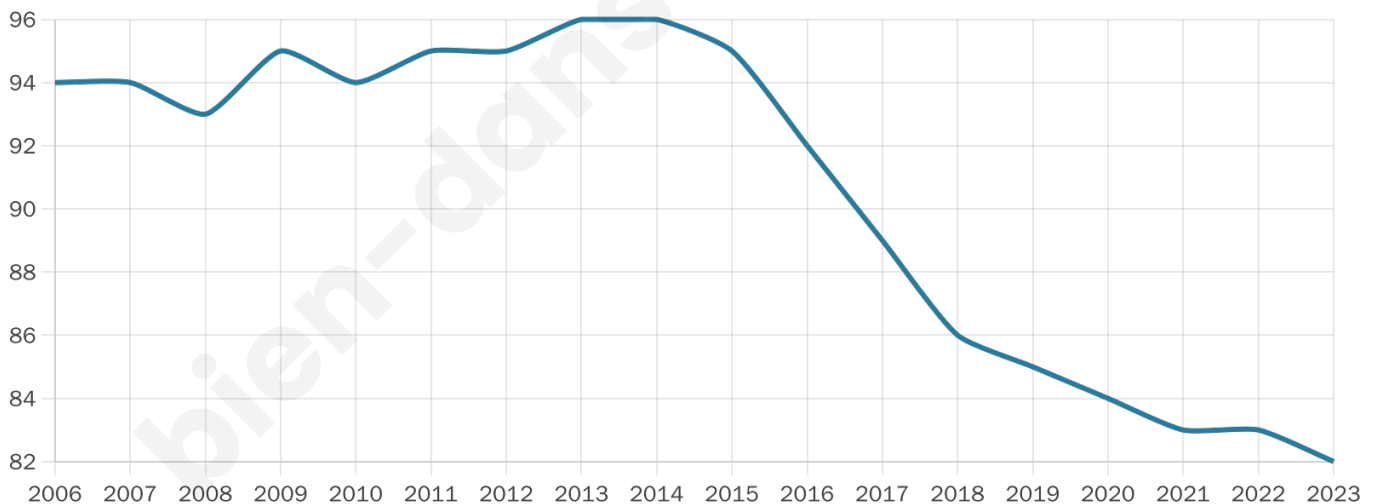
4 h/km²



Revenu moyen

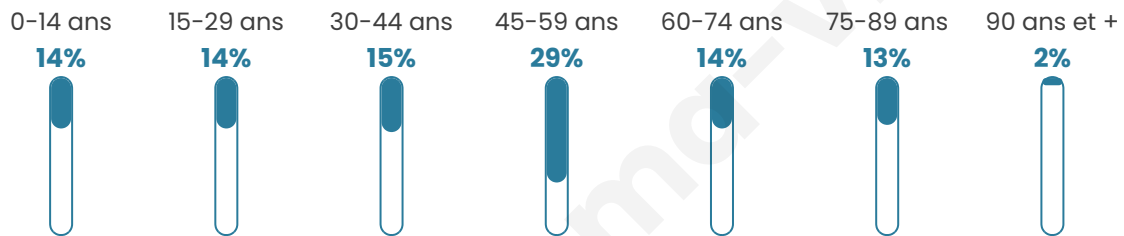
NC

Evolution du nombre d'habitants

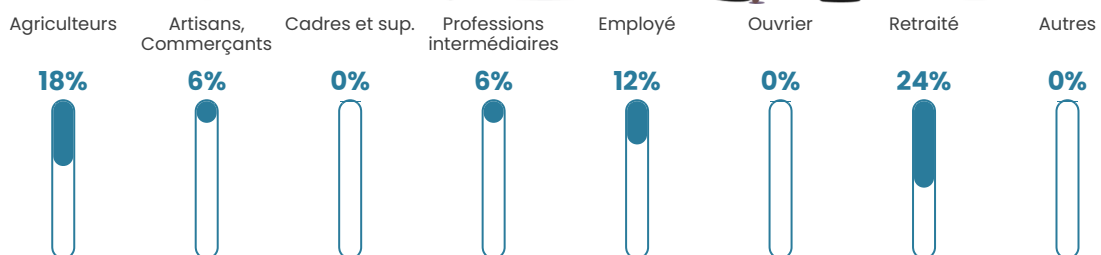


Sources : Institut national de la statistique et des études économiques (insee) selon Les dernières parutions officielles de 2024 portant sur les années 2020, 2021 et 2022.


Tranche d'âge




Activité professionnelle



Niveau de diplôme















Composition des ménages



Profils électoraux



Premier tour

	Emmanuel MACRON	31.82 %
	Marine LE PEN	22.73 %
	Valérie PÉCRESE	21.21 %
	Éric ZEMMOUR	6.06 %
	Fabien ROUSSEL	4.55 %
	Jean LASSALLE	4.55 %
	Jean-Luc MÉLENCHON	3.03 %
	Nicolas DUPONT- AIGNAN	3.03 %
	Anne HIDALGO	1.52 %
	Yannick JADOT	1.52 %
	Nathalie ARTHAUD	0.00 %
	Philippe POUTOU	0.00 %

80 inscrits

Participation : 85%
Votes blancs : 2.94%
Votes nuls : 0.00%

Second tour

	Emmanuel MACRON	60,66 %
	Marine LE PEN	39,34 %

80 inscrits

Participation : 81.25%
Votes blancs : 1.54%
Votes nuls : 4.62%

Sécurité



Agressions physiques / sexuelles

0



Cambriolages

0



Vols / dégradations

0



Stupéfiants

0

Evolution du nombre d'infractions



Pour comparer

(en proportion du nombre d'habitants)



Sources : Bases statistiques communale, départementale et régionale de la délinquance enregistrée par la police et la gendarmerie nationales selon les dernières parutions officielles de 2025 portant sur l'année 2024 ([data.gouv](https://data.gouv.fr)).

Agressions physiques / sexuelles : Violences sexuelles, coups et blessures volontaires intrafamiliaux, coups et blessures volontaires, autres coups, blessures volontaires et vols violents sans arme.

Cambriolages : Cambriolages de logements.

Vols : Vols avec armes, vols d'accessoires sur véhicules, vols dans les véhicules, vols de véhicules, vols sans violence contre des personnes, destructions, dégradations volontaires et escroqueries.

Stupéfiants : Trafic de stupéfiants dont (AFD) et usage de stupéfiants.

Services à la population



Commerce

Hypermarché	X Malicorne 18km
Supermarché	X Cosne-d'Allier 3km
Superette	X Cosne-d'Allier 3km
Boulangerie	X Cosne-d'Allier 3km
Boucherie	X Cosne-d'Allier 3km
Restaurant	X Cosne-d'Allier 3km
Garage	X Cosne-d'Allier 2km
Station-service	X Cosne-d'Allier 2km
Banque	X Cosne-d'Allier 3km
La poste	X Saint-Victor 17km
Coiffeur	X Cosne-d'Allier 3km
Tabac	X Villefranche-d'Allier 7km
Bars / discothèque	X Cosne-d'Allier 3km
Bibliothèque	X Cosne-d'Allier 3km
Cinéma	X Montluçon 21km
Vétérinaire	X Cosne-d'Allier 3km



Santé

Pharmacie	X Cosne-d'Allier 3km
Hôpital	X Saint-Angel 14km
Laboratoire d'analyses médicales	X Commentry 19km
Etablissement pour handicapé	X Villefranche-d'Allier 3km
EHPA	X Cosne-d'Allier 4km
Médecin	X Cosne-d'Allier 3km
Dentiste	X Cosne-d'Allier 3km
Chirurgien	X Désertines 19km
Dermatologue	X Estivareilles 15km
Anesthésiste	X Désertines 19km
Gastro-entérologue	X Montluçon 19km
Gynécologue	X Montluçon 21km
Cancérologue	X Nevers 66km
Neurologue	X Montluçon 20km
Ophthalmologue	X Montluçon 20km
ORL	X Estivareilles 16km
Cardiologue	X Désertines 19km
Pédiatre	X Vichy 57km
Pneumologue	X Désertines 19km
Psychologue	X Montluçon 20km
Radiologue	X Montluçon 19km
Rhumatologue	X Montluçon 21km
Sage-femme	X Montmarault 18km



Éducation

Crèche	X Ygrande 15km
Ecole maternelle Public	X Bizeneuille 10km
Ecole maternelle Privé	X Bourges 76km
Ecole primaire Public	X Cosne-d'Allier 3km
Ecole primaire Privé	X Montmarault 18km
Collège Public	X Cosne-d'Allier 3km
Collège Privé	X Montluçon 20km
Lycée Public	X Commentry 19km
Lycée Privé	X Montluçon 20km

Sources : Base Sirene des entreprises et de leurs établissements selon les dernières parutions officielles de 2025 portant sur l'année 2024 ([data.gouv](#)). Liste, localisation et tarifs des professionnels de santé selon les dernières parutions officielles de 2025 portant sur l'année 2024 ([opendatasoft](#)) et FINISS Extraction du Fichier des établissements selon les dernières parutions officielles de 2025 portant sur l'année 2024 ([data.gouv](#)). Adresse et géolocalisation des établissements d'enseignement du premier et second degrés selon les dernières parutions officielles de 2025 portant sur l'année 2024 ([data.education.gouv](#))

Villes autour de Sauvagny

Ville	Habitants	Superficie	Pop densité	Pop active	Taux chômage	Revenu moyen	Prix immobilier
Cosne-d'Allier (2 avis)	2 006	25 km ²	80 h/km ²	37.3%	4%	20 910 €/an	965 €/m ²
Tortezais	172	24 km ²	7 h/km ²	50.6%	4.7%	23 890 €/an	1 197 €/m ²
Venas	217	32 km ²	7 h/km ²	51.6%	4.6%	21 240 €/an	775 €/m ²
Villefranche-d'Allier (1 avis)	1 238	39 km ²	32 h/km ²	46%	5.3%	20 340 €/an	716 €/m ²
Vieure	277	29 km ²	10 h/km ²	43.7%	3.2%	19 120 €/an	847 €/m ²
Bizeneuille	296	29 km ²	10 h/km ²	44.6%	3.7%	21 760 €/an	964 €/m ²
Murat	264	20 km ²	13 h/km ²	47.7%	5.7%	19 300 €/an	750 €/m ²
Louroux-Bourbonnais	205	33 km ²	6 h/km ²	49.3%	4.4%	20 420 €/an	544 €/m ²
Deneuille-les-Mines	347	24 km ²	14 h/km ²	46.1%	6.3%	23 600 €/an	1 333 €/m ²
Hérisson (1 avis)	555	32 km ²	17 h/km ²	36.9%	4.7%	21 930 €/an	634 €/m ²
Chavenon	140	17 km ²	8 h/km ²	43.6%	2.1%	21 820 €/an	789 €/m ²
Chappes	220	18 km ²	12 h/km ²	46.8%	3.6%	20 380 €/an	1 869 €/m ²
Buxières-les-Mines	994	47 km ²	21 h/km ²	36.6%	6.2%	18 870 €/an	794 €/m ²
Verneix	574	30 km ²	19 h/km ²	50.2%	5.7%	23 170 €/an	1 170 €/m ²
Saint-Caprais	103	20 km ²	5 h/km ²	41.7%	4.9%	NC	500 €/m ²

bien-dans-ma-ville.fr



Vous aimez votre ville ? Notez-la !

Et faites-nous part de vos remarques constructives



Avec

BIEN dans ma **VILLE** 